

ЗУБЦОВСКИЙ РАЙОН

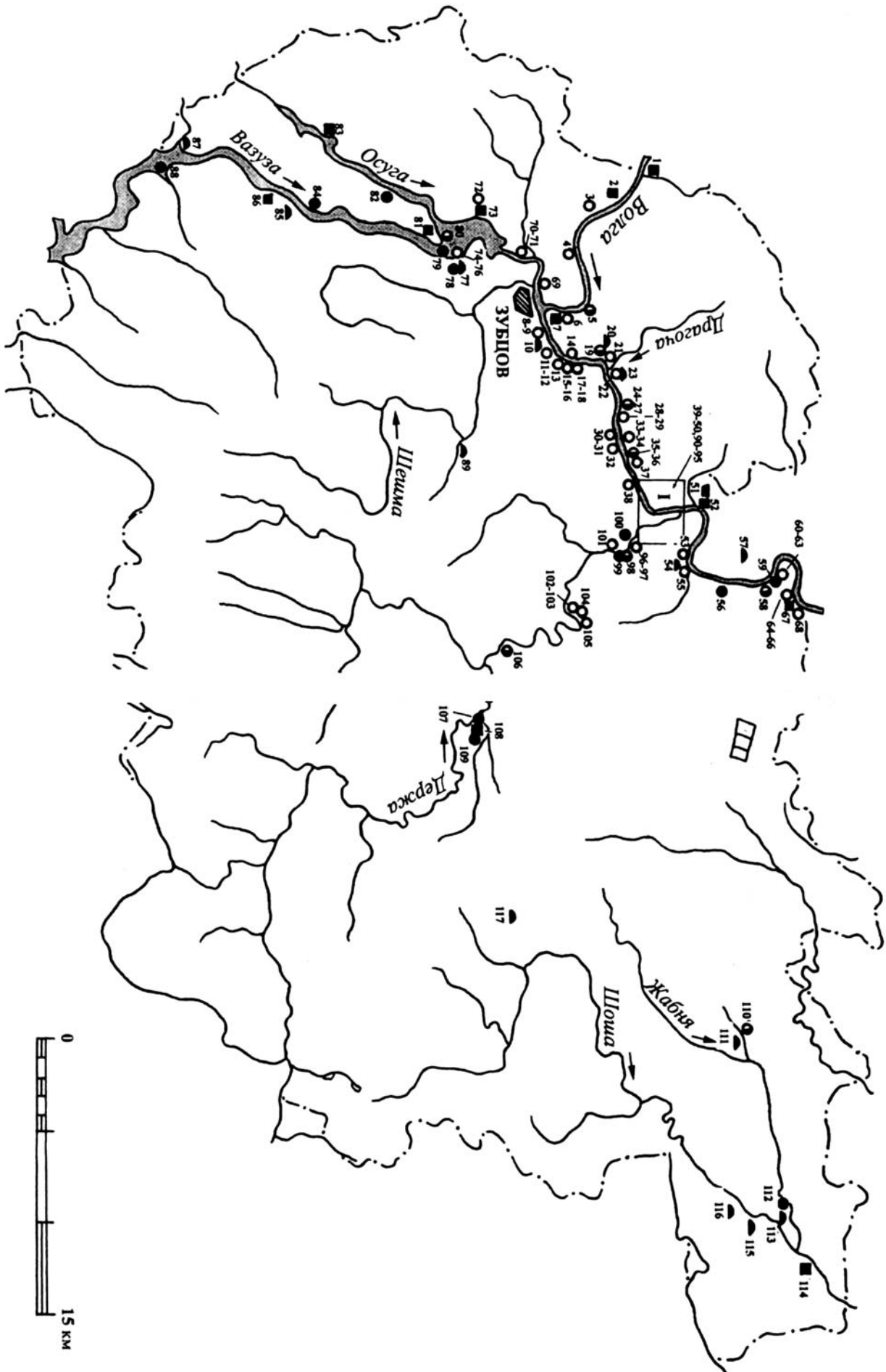


Рис. 60. Археологические памятники Зубцовского района

310 (6).** ЗУБЦОВ. СТОЯНКА 1, неолит. Северная окраина города у последних домов по улице Садовая Набережная, край первой надпойменной террасы левого берега реки Волга, к югу от моста. Предполагаемая площадь около 300-320 кв. м., высота над рекой 6 м. Исследована (1948 г.) сохранившаяся к тому времени часть (50 м вдоль края берега). Культурный слой до 0,4 м. Найдены кремневые орудия, в т.ч. концевые скребки с боковой выемкой, массивное овальное скребло; заготовки орудий - топоров или долот с двухсторонней оббивкой, долот на массивных трехгранных пластинах, наконечника стрелы ромбической формы на тонкой ножевидной пластине, скребка; нуклеусы, пластины и отщепы, в т.ч. со вторичной обработкой; разбитые и расколотые куски и желваки кремня, обломки шлифовальных плиток из песчаника со следами длительного употребления. По сведениям конца 19 - начала 20 в., среди случайных находок у города есть кремневый топор со шлифованным лезвием; в коллекции П.Н. Шульца 1-ой половины 20 в. - крупные долотовидные орудия из сборов Парузинской стоянки, отождествляемой со стоянкой 1. Памятник интерпретирован как стоянка-мастерская эпохи неолита. Практически полностью размыта рекой. Коллекция в ИИМК, ТГОМ.

311 (69). ЗУБЦОВ. СТОЯНКА 2, неолит. Западная окраина города первая надпойменная терраса и пойма левого берега реки Вазуза (правый приток реки Волга), несколько выше моста. Размеры и мощность культурного слоя не определены, высота над рекой



Рис. 61. План городища в городе Зубцов

6 м. В слое найдены кремневые отщепы и куски кремня со сколами. В пойме реки у воды на протяжении около 1 км обнаружены сланцевый шлифованный топор, кремневые наконечник стрелы, нуклеидное орудие, нуклеусы, отщепы со вторичной обработкой и без нее. Памятник интерпретирован как стоянка-мастерская эпохи неолита по первичной обработке кремня у его выхода на поверхность.

312 (7). ЗУБЦОВ. ИСТОРИЧЕСКИЙ КУЛЬТУРНЫЙ СЛОЙ г. ЗУБЦОВ, 12-13, 14-17 вв. 3., впервые упомянутый в Никоновской летописи под 1216 г., входил в состав Тверского края, принадлежал переяславскому князю Ярославу Всеволодовичу и был в то время крайним пределом Владимиро-Суздальских владений на западе. С середины 13 в. - в составе Тверского княжества. В последней четверти 13 - 14 в. неоднократно подвергался нападению литовцев. По преданию, в 1297 г. тверской кн. Михаил Ярославич для защиты рубежей княжества от литовцев укрепил г. деревянными стенами. В 1370 г. 3. был взят московским кн. Дмитрием Ивановичем, воевавшим с Тверью, в 1375 г. вновь захвачен московской ратью. По духовным завещаниям тверских князей конца 14 и 1-ой четвертью 15 в., г. передавался во владение сыновьям, их детям, племяннику. Как удельное владение существовал недолго и во 2-ой четверти 15 в. возвращен в состав великокняжеских владений. 3. - один из наиболее значительных городов в Тверском княжестве середины 15 в. - упомянут в договорных грамотах 1449 и 1483 гг. великих князей тверских с польским королем,

великим князем литовским Казимиром IV. В 1485 г. в составе Тверского княжества присоединен к Московскому государству и стал уездным центром. В 1492 г., по распоряжению великого князя Ивана Васильевича, Дмитрий Пешков переписал зубцовскую землю "по-московски в сохи", утвердив московскую форму феодального землевладения. В конце 16 - начале 17 в. неоднократно разорялся польско-литовскими отрядами. Зубцов, стоявший на главном торговом пути из Твери в Великое княжество Литовское, до конца 17 в. сохранял значение небольшой оборонительной крепости.

Исторический культурный слой выявлен на территории крепости (городище Зубцов). Территория города, мыс левобережной террасы реки Волга, напротив устья реки Вазуза (правый приток реки Волга), на пришкольном участке. Площадка подтреугольная в плане, размеры около 120-210x170 м, высота над рекой 7-9 м, с напольных северной и северо-восточной сторон - дугообразный в плане вал высотой до 5,5 м и ров глубиной до 3,5 м. Разрывы вала в северо-западной и восточной частях - видимо, следы проездных башен. Поверхность частично нарушена огородами,



Рис. 62. Бронзовый идол из города Зубцов

садом, постройкой, на валу в его западной части расположен обелиск. Культурный слой, мощность которого не определена, сильно гумусирован, содержит обожженные камни. Керамика гончарная древнерусская, с линейным орнаментом и без него и позднесредневековая. На городище и за его пределами (на берегах рек Волга, Вазуза, на мысу при устье последней) найдены монеты 14-15 вв.: пражские гроши, дирхем Тохтамышша 1380 г., тверское медное пуло, серебряные - тверского великого князя Ивана Михайловича, медные - Василия Михайловича Кашинского, а также обломки стеклянных браслетов, серебряная гривна 12-13 вв. Среди находок на берегу Волги вблизи городища - бронзовая подвеска в виде мужской фигурки, предположительно датируемая 10-11 вв. Территория посада 12-17 вв. не выявлена.

313 (5). АЛАДЬИНО. ПОСЕЛЕНИЕ, неолит, 11-13, 14-17 вв. Юго-восточная окраина деревни, мыс первой надпойменной террасы левого берега реки Волга при вхождении в ее долину оврага, на его правом берегу. Размеры 50x30 м, высота над рекой 6 м. Поверхность нарушена строениями деревни. Найдены керамика лепная и гончарная без орнамента, датированная 11-15 вв., и кремневые отщепы, предположительно отнесенные к неолиту.

314 (70). БАБИЛОВО. СТОЯНКА 1 (ПАШУТИНО 2), неолит. Северо-восточная окраина деревни, первая надпойменная терраса левого берега древнего рукава реки Вазуза (правый приток реки Волга), около 0,15 км от русла, 0,20 км к югу - юго-западу от ж.-д. моста и устья реки Гостижа, около 0,80 км к северу от северо-восточной окраины деревни Пашутино. Размеры 40x20 м, высота над рекой 6-7 м. Поверхность распаивается, повреждена постройками деревни, дорогой. Мощность культурного слоя не определена. Найдены кремневые нож на отщепе, призматический нуклеус, ребристая и ножевидная пластины, отщепы, предположительно отнесенные к неолиту.

315 (71). БАБИЛОВО. СТОЯНКА 2 (ПАШУТИНО 1), неолит. 0,12 км к востоку от юго-восточной окраины деревни, край первой надпойменной террасы левого берега реки Вазуза (правый приток реки Волга), около 0,7 км к югу от ж.-д. моста и устья реки Гостижа, около 0,6 км к северу северо-востоку от северо-восточной окраины деревни Пашутино. Размеры 70x30-40 м, высота над рекой 5 м. Поверхность распаивается, повреждена дорогой. Мощность культурного слоя не определена. Найдены кремневые массивный скребок на отщепе, скребок концевой на пластине, скобели, нож, черешок наконечника стрелы на пластинах, микролит со скошенным углом, ребристые и ножевидные пластины, отщепы, предположительно отнесенные к раннему неолиту.

316 (11). БЕРНИКОВО. СТОЯНКА 1 (СТ. ПИЩАЛИНО 3), неолит. Вероятно, 0,2 км к северо-востоку от северной окраины деревни, мыс второй надпойменной террасы правого берега реки Волга при вхождении в ее долину оврага, на его левом берегу, 0,1 км к северо-западу от шоссе, 1,3 км к востоку северо-востоку от восточной окраины деревни Ст. Пищалино, в лесу. Протянулась вдоль оконечности мыса, размеры около 80x15-30 м. Поверхность сильно размыта р., Культурный слой смыт на склон берега реки и дно оврага. На высоте от 10 до 20 м над рекой найдены кремневые отщепы и колотые куски кремня. Памятник интерпретирован как стоянка-мастерская, предположительно эпохи неолита, по первичной обработке кремня у его выхода на поверхность.

317 (12). БЕРНИКОВО. СТОЯНКА 2 (СТ. ПИЩАЛИНО 4), неолит. Вероятно, около 0,2 км к северо-востоку от северной окраины деревни, мыс второй надпойменной террасы правого берега реки Волга при вхождении в ее долину оврага, на его правом берегу, около 1,3 км к востоку северо-востоку от деревни Ст. Пищалино, в лесу, 25-30 м к востоку северо-востоку от стоянки 1 (см. №316). Протянулась вдоль оконечности мыса, размеры около 65x15-35 м. Поверхность сильно размыта р., Культурный слой смыт на склон. На высоте от 10 до 20 м над рекой найдены кремневые отщепы. Памятник интерпретирован как стоянка-мастерская, предположительно эпохи неолита, по первичной обработке кремня у его выхода на поверхность.

318 (13). БЕРНИКОВО. СТОЯНКА 3 (СТ. ПИЩАЛИНО 5), неолит. Вероятно, 0,60-0,65 км к северо-востоку от северной окраины деревни, край поймы

правого берега реки Волга в месте, где третья надпойменная терраса изгибается и отходит от реки, образуя площадку, понижающуюся к реке, 0,20 км к западу от шоссе, 1,60-1,65 км к востоку северо-востоку от восточной окраины деревни Ст. Пищалино, на лугу у края леса, 0,20 км к югу - юго-западу от стоянки Лутвиново 4 (см. № 368). Размеры 100x10-18 м, высота над рекой 5-10 м. Прибрежный край размывается рекой. Культурный слой 0,15 м. Найдены кремневые концевой скребок, скобели на отщепках, топор с двухсторонней оббивкой, нуклеусы, отщепы со вторичной обработкой и без нее, ножевидные пластины. Памятник интерпретирован как стоянка-мастерская, предположительно раннего неолита, по первичной обработке кремня у его выхода на поверхность.

319 (37). БОБРОВО. СТОЯНКА 1 (БОБРОВО 6), мезолит. Около 1,35 км к западу северо-западу от западной окраины деревни, правый берег безымянного ручья, правого притока другого ручья (левый приток реки Волга), у его истока, северо-западный край песчаного всхолмления, на пашне. Протянулась с севера на юг, размеры 100x80 м, высота над ручьем около 5 м. Мощность культурного слоя не определена. Найдены кремневые концевые скребки на пластине и отщепе, резцы боковые на пластинах, топор, нуклеидные куски, пластины и отщепы со вторичной обработкой и без нее, предположительно отнесенные к мезолиту.

320 (33). БОБРОВО. СТОЯНКА 2 (БОБРОВО 5), мезолит. Около 2,20 км к западу юго-западу от западной окраины деревни, первая надпойменная терраса левого берега реки Волга и левый берег безымянного ручья, 0,18 км выше его устья. Частично разрушена карьером. Размеры сохранившейся части 50x20 м, высота над рекой 6 м. Мощность культурного слоя не определена. Найдены кремневые концевые скребки на отщепках и сколе, топорик на отщепе, конический нуклеус, пластины и отщепы, предположительно отнесенные к мезолиту.

321 (34). БОБРОВО. СТОЯНКА 3 (БОБРОВО 7), мезолит. Около 2,65 км к западу юго-западу от западной окраины деревни, мыс первой надпойменной террасы левого берега реки Волга при устье безымянного ручья, на его правом берегу, на пашне. Протянулась вдоль ручья, размеры 140x80 м, высота над рекой м. Мощность культурного слоя не определена. Найдены кремневые отщепы со вторичной обработкой, ретушер на нуклеидном куске, призматический нуклеус, пластины, отщепы, предположительно отнесенные к мезолиту. Среди находок - фрагмент лепной керамики с примесью дресвы в тесте и обломок ошлакованной керамики, не относящиеся к слою стоянки.

322 (35). БОБРОВО. ПОСЕЛЕНИЕ 1 (БОБРОВО 2), мезолит, неолит, эпоха бронзы. Около 1 км к западу юго-западу от западной окраины деревни, край первой надпойменной террасы левого берега реки Волга, на пашне. Размеры 50x25 м (по сведениям 1991 г.) или 800x90-160 м (по сведениям 1994 г.), высота над рекой 6-8 м. Мощность культурного слоя не определена. Найдены фрагменты лепной керамики с при-

месью дресвы в тесте, обломок кремневого наконечника стрелы, предположительно эпохи бронзы; кремневые концевые скребки на пластинчатых отщепках, пластинах, скобель широкий на массивной пластине, угловой резец на пластине, нуклеусы, пластины и их обломки со вторичной обработкой и без нее, массивная ребристая пластина, отщепы, предположительно отнесенные к мезолиту или раннему неолиту.

323 (36). БОБРОВО. ПОСЕЛЕНИЕ 2 (БОБРОВО 3 и 4), мезолит, р.ж.в. 1,2 км к западу от деревни, южная часть песчаного всхолмления на первой надпойменной террасе левого берега реки Волга, 0,30 км от русла, на пашне, 0,14 км к юго-востоку от стоянки 1 (см. № 319), 0,16 км к северу от западной части поселения 1 (см. № 322). Размеры 240x40 м, высота над рекой около 9 м. Мощность культурного слоя не определена. Найдены фрагменты лепной керамики с примесью дресвы в тесте, с сетчатыми отпечатками на внешней поверхности и мелкие гладкостенные, дьяковской культуры р.ж.в.; кремневые топор с односторонним перехватом, скобель, угловой резец на пластине, призматический нуклеус, пластины со вторичной обработкой и без нее, отщепы, предположительно отнесенные к мезолиту.

324 (28). Б. ПИЩАЛИНО. СТОЯНКА 1 (Б. ПИЩАЛИНО 5), неолит. Около 0,3 км к югу юго-востоку от южной окраины деревни, мыс первой надпойменной террасы левого берега реки Волга при устье безымянного ручья, на его правом берегу, 0,1 км к западу от кладбища. Размеры 40x25 м, высота над рекой 6 м. Поверхность нарушена располагавшейся здесь ранее деревней. Культурный слой толщиной 0,23 м. Найдены кремневые отщепы, предположительно отнесенные к неолиту.

325 (29). Б. ПИЩАЛИНО. СТОЯНКА 2 (Б. ПИЩАЛИНО 6), неолит. Около 0,8 км к юго-востоку от южной окраины деревни, первая надпойменная терраса левого берега реки Волга, на лугу у леса. Размеры 60x35 м, высота над рекой 0 м. Поверхность частично распаивается, нарушена располагавшейся здесь ранее деревней. Культурный слой толщиной 0,2 м. Найдены кремневые пластины и отщепы, предположительно отнесенные к неолиту.

326 (27). Б. ПИЩАЛИНО. ПОСЕЛЕНИЕ 1, неолит, 10-13 вв. Около 0,3 км к юго-западу от южной окраины деревни, мыс первой надпойменной террасы левого берега реки Волга при устье оврага, на его правом берегу. Размеры 70x40 м, высота над рекой 6 м. Культурный слой 0,18 м, включает обожженные камни. Керамика лепная, с примесью крупной дресвы в тесте, отнесенная к 10-11 вв. Найдены кремневые пластины и отщепы, предположительно ранне-неолитического возраста.

327 (26). Б. ПИЩАЛИНО. ПОСЕЛЕНИЕ 2, неолит, 10-13, 14-17 вв. Около 0,3 км к югу - юго-западу от южной окраины деревни, мыс первой надпойменной террасы левого берега реки Волга при устье оврага, на его левом берегу, 30 м от русла реки, 50 м к востоку от поселения 1 (см. № 326). Размеры 50x30 м, вы-

сота над рекой 6 м. Поверхность ранее распахивалась. Стратиграфия: дерн - 0,05 м, пахотный слой - 0,45 м, черный гумусированный песок с камнями - 0,12 м, светлый иловатый песок - 0,08 м, морена. Керамика лепная, с примесью крупной дресвы в тесте, и гончарная, отнесенная к 10-15 вв. Найдены кремневые скребки, ножевидные пластины, пластины и отщепы, сосредоточенные в западной части поселения на площади размерами 30x20 м, предположительно датированные неолитом.

328 (25). Б. ПИЩАЛИНО. ПОСЕЛЕНИЕ 3, неолит, 11-13, 14-17 вв. 0,25 км к югу - юго-западу от южной окраины деревни, мыс второй надпойменной террасы левого берега реки Волга при вхождении в долину реки оврага, на его левом берегу, 70 м от русла реки, 25 м к северо-востоку от поселения 2 (см. № 327). Размеры 35x30 м, высота над рекой 10 м. Поверхность ранее распахивалась. Стратиграфия: дерн - 0,06 м, бурый суглинок (Культурный слой селища) - 0,45 м, желто-серая супесь - 0,15 м, серо-желтая супесь - 0,35 м, морена. Керамика гончарная, датированная 12-15 вв. Найдены кремневые пластины и отщепы, предположительно отнесенные к неолиту.

329 (24). Б. ПИЩАЛИНО. ПОСЕЛЕНИЕ 4, мезолит, 11-13, 14-17 вв. 0,15 км к юго-западу от южной окраины деревни, мыс второй надпойменной террасы левого берега реки Волга при вхождении в долину реки оврага, на его левом берегу, 0,12 км от русла реки Протянулось вдоль оконечности мыса, размеры 45x30 м, высота над рекой 14 м. Поверхность ранее распахивалась. Стратиграфия: дерн и почвенный горизонт - 0,11 м, светло-коричневый суглинок - 0,80 м, темно-серая супесь - 0,10 м. Керамика гончарная, датированная 13-15 вв. Найдены кремневые ножевидная пластина со вторичной обработкой, отщепы, предположительно отнесенные к мезолиту.

330 (32). БОРКИ. СТОЯНКА, неолит. Около 0,2 км к северу от северо-западной окраины старой части деревни, край первой надпойменной террасы правого берега реки Волга, 50 м к югу от шоссе, на пашне. Размеры 60x50 м, высота над рекой 8 м. Мощность культурного слоя не определена. Найдены кремневые черешковый наконечник стрелы на отщепе, скобели на ножевидных пластинах и отщепах, угловой резец на пластине, ножевидные пластины со вторичной обработкой и без нее, нуклеусы, отщепы эпохи неолита.

331 (1). ВАРЮШИНО. ГОРОДИЩЕ (УСТЬ-БОЙНЯ), р.ж.в. (?), 11-13 вв. 1,2 км к западу от южной окраины деревни, мыс первой надпойменной террасы левого берега реки Волга при устье реки Бойня, на ее правом берегу, территория усадьбы бакенщика. Площадка подтреугольная в плане, вытянута с запада на восток вдоль оконечности мыса, размерами около 30-85x55 м, высота над рекой 6 м, с напольных северной и северо-западной сторон - два вала и два рва подковообразной в плане формы. Поверхность повреждена усадьбой, частично распахивается, внешний ров частично превращен в дренажную канаву. Культурный слой около 0,30-0,35 м. Керамика лепная, с примесью крупной дресвы в тесте, и гончарная древнерусская, с

линейно-волнистым орнаментом и без него. Среди находок - шлаки и кусок болотной железной руды.

332 (57). ВЕДОМКОВО. КУРГАННЫЙ МОГИЛЬНИК (СТОЛЫПИНО). Между деревнями Ведомково и Столыпине (Столипино), левый берег реки Волга, возвышенность, занятая ранее лесом. Насчитывалось шесть насыпей, в т.ч. овальные в плане, высотой от 0,7 до 2,0 м. В одной из них был найден чело-веческий череп.

333 (117).** ВОСКРЕСЕНСКОЕ. КУРГАН. К востоку от деревни, левобережье реки Шоша (правый приток реки Волга), возвышенность в поле. Насыпь высотой около 5,5 м, диаметром около 22 м. Распахан.

334 (74).** ВЫСОКИНО. СТОЯНКА 1, неолит. Близ деревни, правый берег реки Вазуза (правый приток реки Волга). Исследовано (1971 г.) 132 кв. м. Культурный слой 0,7 м, перекрыт отложениями 0,2 м. Найдены кремневые орудия (1 % всех находок), в т.ч. скребки, резцы, ножи, заготовки рубящих орудий, и большое количество отходов производства - отщепов и осколков. Памятник отнесен к стоянкам-мастерским эпохи неолита. Затоплена Вазузским водохранилищем.

335 (76).** ВЫСОКИНО. СТОЯНКА 2, мезолит. Около 0,3-0,4 км к северо-западу от северной окраины деревни, мыс первой надпойменной террасы правого берега реки Вазуза (правый приток реки Волга) при вхождении в ее долину оврага, по дну которого протекал ручей, на его правом берегу. Размеры 120x40-70 м, высота над рекой 4 м. Исследовано (1971 г.) 176 кв. м. Мощность культурного слоя не указана. Найдены кремневые наконечники стрел на пластинах, скребки концевые на пластинах и округлые, резцы, скобели, пластины со скошенным и выемчатым концом, вкладыши, топоры и тесла на отщепах. На глубине 0,46 и 0,80 м выявлены четыре очага, три из них подовальной в плане формы, размерами 0,78x0,30 м, 0,80x0,70 м, 0,66x0,48 м, толщиной от 0,07 до 0,11 м. Четвертый - в материковой округлой в плане яме диаметром 1,15 м, глубиной 0,31 м, с почти вертикальными стенками и плоским дном с прокаленным суглинком под ним. В заполнении очага - чередование полос угля и золы, мелкие обожженные кости и раковина. Кроме того, на глубине 0,45 м расчищена хозяйственная яма диаметром 0,68 м, глубиной 0,25 м, с кремневыми отщепами в заполнении. Стоянка отнесена к позднему мезолиту, отмечены элементы бутовской культуры (поствидерские наконечники стрел) и западные черты в инвентаре (топоры и тесла на отщепах). Затоплена Вазузским водохранилищем.

336 (75).** ВЫСОКИНО. СТОЯНКА 3 (ВЫСОКИНО 6), мезолит. Около 0,2 км к западу от северо-западной окраины деревни, мыс первой надпойменной террасы правого берега реки Вазуза (правый приток реки Волга) при вхождении в долину реки оврага, по дну которого протекал ручей, на его правом берегу, около 0,25-0,30 км к востоку юго-востоку от стоянки 2 (см. № 335), частично на территории курганного могильника (см. № 339). Размеры не определены, высо-

та над рекой 4 м. Территория значительно разрушена курганным могильником и окопами. Исследовано (1971 г.) около 100 кв. м. Мощность культурного слоя не указана. Найдены кремневые концевые и скошенные скребки, резцы на отщепах и пластинах, в т.ч. на сломанном конце заготовки, микролиты, острия, наконечники стрел, преимущественно асимметричные с длинной боковой выемкой на отщепах, а также поствидерские со слабо выделенным черешком на пластинах, режущие орудия, ножи на отщепах и пластинах, скобели на отщепах, асимметричные сверла и проколки, оббитые с двух сторон топоры и подтрапцевидные (овальные) тесла на кусках кремня, а также тесла на массивных отщепах, макролитические орудия пиковидных форм (кайла), комбинированные орудия, преимущественно скребки-ножи и резцы-скребки. Стоянка отнесена к раннему этапу иеневской культуры эпохи мезолита. Затоплена Вазузским водохранилищем.

337 (78). ВЫСОКИНО. СЕЛИЩЕ 1, 11-13 вв. У северо-восточной окраины деревни, правый берег безымянного ручья, правого притока реки Вазуза (правый приток реки Волга), 0,30-0,35 км к востоку от курганного могильника (см. № 339). Размеры не определены. Поверхность повреждена траншеей. Культурный слой 0,25-0,36 м. Керамика гончарная древнерусская, с линейным и волнистым орнаментом. Прослежены остатки жилищ и хозяйственных ям.

338 (79)*. ВЫСОКИНО. СЕЛИЩЕ 2, 11-13 вв. Около 0,3 км к западу - юго-западу от деревни, край правобережной террасы реки Вазуза (правый приток реки Волга), на пашне. Размеры 100x80 м. Культурный слой до 0,4 м. Керамика гончарная древнерусская, с линейно-волнистым орнаментом. Вероятно, затоплено Вазузским водохранилищем.

339 (7?). ВЫСОКИНО. КУРГАННЫЙ МОГИЛЬНИК (ТИТОВКА), 11-13 вв.** Около 0,2 км к западу от северо-западной окраины деревни, мыс первой надпойменной террасы правого берега реки Вазуза (правый приток реки Волга) при вхождении в ее долину оврага, по дну которого протекал ручей, на его правом берегу. Насчитывал 30 курганов высотой от 0,6 до 2 м, диаметром от 4 до 9 м, со следами ровиков у основания, некоторые с каменными выкладками в основании, располагавшихся на высоте 4 м над рекой. Исследовано (1876 г., 1902 г., 1966 г., 1971 г.) 30 курганов с одиночными и групповыми (до трех под одной насыпью) детскими, мужскими и женскими труположениями в подкурганных могильных ямах, стенки которых иногда выложены известняковыми плитами или дно - известняковой подсыпкой из мелкой крошки, толщиной до 0,1 м; на горизонте, в т.ч. в одном случае - парное погребение; и в насыпях, преимущественно с западной, иногда - с северной, южной, юго-западной и северо-восточной ориентировкой. Мужские погребения в основном безинвентарные, среди единичных находок - лировидная пряжка и гончарные сосуды (в ногах). В женских погребениях найдены: многочисленные украшения, в т.ч. медные браслетообразные, проволочные, перстнеобразные височные кольца; бронзовые браслеты пластинчатые с пуансон-

ным орнаментом, витые, проволочные, обломок железного пластинчатого браслета с орнаментом; перстни витые и ложновитые, пластинчатые, в т.ч. решетчатый, прорезной, один биллоновый литой рубчатый; привески разных видов, в т.ч. лунница, трефовидная, тонкие тисненные с орнаментом в виде ромба с вписанными в него кругами, монетовидная биллоновая с зооморфным изображением; западноевропейская монета 11 в.; бронзовые бубенчики; стеклянные, пастовые, золоченые и серебряные, биллоновые бусины; раковина каури; амулет из клыка животного на металлическом кольце; железный нож с остатками деревянной рукоятки и обломки ножа; костяная рукоять ножа; ледоходный шип; обломок глиняного грузила; гончарные сосуды и их фрагменты, в т.ч. с линейным, волнистым и тычковым орнаментом, иногда с клеймами на дне. Насыпи некоторых курганов сооружены из культурного слоя стоянки 2 (см. № 335), включающего кремневые орудия, отщепы, иногда находимые вместе с погребальным инвентарем. Многие насыпи содержали крупные валуны. В одном случае на глубине 0,78 м выявлено кострище размерами 0,60x0,40 м, толщиной 0,07 м. Под одним курганом на материке - кольцевая канавка диаметром 3 м, глубиной 0,1 м, шириной до 0,3 м. В двух случаях вокруг погребения в подкурганной могильной яме - кольцевые каменные выкладки диаметром 2,2 и 3,5 м. Памятник полностью исследован, участок затоплен Вазузским водохранилищем. Коллекция в ИА РАН.

340 (14). ГАВРИЛКОВО. СТОЯНКА, мезолит. Около 0,6 км к югу юго-востоку от южной окраины деревни, останец первой надпойменной террасы левого берега реки Волга, ограниченный с северо-запада озером - древним руслом реки. Поверхность частично нарушена распашкой, частично поросла соснами, западная часть разрушена карьером. Размеры 35x30 м, высота над рекой 6 м. Стратиграфия: дерн - 0,03 м, подзол - 0,18 м, желтый песок - 0,16 м, погребенная почва - 0,10 м. Найдены кремневые скребковидные орудия, нуклеусы, пластины и отщепы, предположительно отнесенные к мезолиту. В 80 м к северу, северо-западу от стоянки на участке, полностью разрушенном карьером, на площади 30x15 м обнаружены кремневые пластины и отщепы.

341 (110). ГАСТОВНЯ. ПОСЕЛЕНИЕ, неолит, 14-17 вв. Юго-западная окраина деревни, склон второй надпойменной террасы левого берега безымянного ручья, левого притока реки Жабня (левый приток реки Шоша, правого притока реки Волга). Размеры 100x50 м, высота над ручьем 8 м. Поверхность распахивается под огороды. Мощность культурного слоя не определена. Керамика гончарная позднесредневековая, в т.ч. с линейным орнаментом, 14-15 вв. Найдены кремневые концевой скребок на пластине и отщеп, предположительно отнесенные к неолиту.

342 (111). ГАСТОВНЯ (ГОСТОМЛЯ, ТОС-ТОМЛЯ). КУРГАННЫЙ МОГИЛЬНИК, 11-13 вв. 0,15 км к югу - юго-западу от юго-восточной окраины деревни и к востоку юго-востоку от южной окраины, склон правого берега безымянного ручья, левого притока реки Жабня (левый приток реки Шоша, правого

притока реки Волга), в перелеске среди поля. Насчитывал 18 курганов; сохранилось 17 насыпей высотой от 0,3 до 2,1 м, диаметром от 4 до 15 м, расположенных на высоте от 8 до 12 м. Семь насыпей нарушены траншеями, две - ямами. Исследовано (1885 г., 1902 г.) 11 курганов, со следами канавок у основания некоторых из них, содержавших одиночные и одно парное (с ребенком) мужские и женские труположения на горизонте с западной ориентировкой, в одном случае - со следами гробовища и бересты. В женских погребениях найдены височные кольца, медные витые и пластинчатые браслеты, перстни, в т.ч. с орнаментом, бубенчики, гвоздеобразная поделка с утком, сердоликовые, из полевого шпата, стеклянные голубые, одна медная литая половинчатая бусины. В насыпях прослежены прослойки угля с золой.

343 (82). ГНЕЗДИЛОВО. СЕЛИЩЕ (ГОРОДИЩЕ), 11-13 вв. Около 1,7 км к западу от западной окраины деревни, мыс правого берега реки Осуга, левого притока реки Вазуза (правый приток реки Волга), 3 км к юго-западу от южной окраины деревни Фомино, у леса. Размеры 75x70 м, высота над рекой 5,5 м. Культурный слой 0,5 м. Керамика гончарная древнерусская, в т.ч. с линейным орнаментом.

344 (21). ГОРБУНОВО. СТОЯНКА 1, мезолит. 0,45 км к югу юго-востоку от южной окраины деревни, мыс второй надпойменной террасы левого берега реки Волга, около 0,2 км к западу от устья реки Драгоча, на ее правом берегу. Протянулась с северо-запада на юго-восток, размеры 80x30 м, высота над рекой 12 м. Поверхность повреждена дорогой, ранее распахивалась, юго-западный край смыт на первую террасу (высота над рекой 9 м). Стратиграфия: дерн - 0,03 м, почвенный горизонт - 0,1 м, желтовато-серая супесь - 0,4 м. В обнажениях найдены кремневые скребок на ножевидной пластине, скобель, топор с перехватом на отщепе, призматические нуклеусы, ножевидные пластины со вторичной обработкой и без нее, отщепы, предположительно отнесенные к позднему мезолиту. Среди находок - по одному фрагменту лепной и гончарной древнерусской керамики, не относящихся к слою стоянки. Возможно, они попали сюда из курганного могильника Юркино (см. № 424), располагавшегося поблизости.

345 (22). ГОРБУНОВО. СТОЯНКА 2, неолит. 0,75 км к юго-востоку от южной окраины деревни, левый берег реки Волга, 0,50 км ниже устья реки Драгоча, территория курганного могильника (см. № 346). Размеры около 55x20 м, высота над рекой 8 м. Поверхность сnivelирована, Культурный слой значительно поврежден могильником. В осыпях курганов найдены кремневые пластины и отщепы, предположительно отнесенные к неолиту.

346 (23). ГОРБУНОВО. КУРГАННЫЙ МОГИЛЬНИК, 11-13 вв. 0,75 км к юго-востоку от южной окраины деревни, левый берег реки Волга, 0,5 км ниже устья реки Драгоча. Насчитывал 14 курганов, располагавшихся тремя группами. Первая - на возвышенном мысу между рекой и оврагами - насчитывала пять курганов (по-видимому, не сохранилась), вторая - на

противоположной стороне оврага, на лугу - восемь насыпей, в третьей, чуть в стороне от второй, выше по течению реки, оставалась одна насыпь (по-видимому, не сохранилась). Уцелели семь курганов высотой от 0,4 до 1,8 м, диаметром от 4 до 14 м, расположенные на высоте 8 м над рекой. Одна насыпь полностью раскопана, две повреждены траншеями, остальные - ямами. Исследованы (1902 г.) пять курганов, главным образом в первой группе, с канавками у основания, содержавшие мужские и женские труположения на горизонте с западной ориентировкой. Найдены серебряные и медные височные кольца, в т.ч. со спирально загнутыми концами, обвитые тонкой проволокой, ожерелье из восьми ажурных подвесок. В насыпи одного кургана найдены угли и обломки керамики, много камней, на горизонте близ остатков черепа на слое речного песка - массивная каменная плита. Вероятно, насыпи второй группы были насыпаны из культурного слоя стоянки 2 (см. № 345).

347 (84). ГРИГОРОВО. СЕЛИЩЕ, 11-13 вв. 60 м к северу северо-востоку от северной окраины деревни, мыс левого берега реки Вазуза (правый приток реки Волга) при вхождении в долину реки оврага, на его левом берегу, 0,1 км от русла, на пашне. Размеры 70x30-60 м. Культурный слой 0,35 м. Керамика гончарная древнерусская, в т.ч. с линейным орнаментом.

348 (116). ДОРОЖАЕВО. КУРГАН. 1,1 -1,2 км к северо-западу от центральной части села, мыс правого берега реки Шоша (правый приток реки Волга) при вхождении в долину реки оврага, на его правом берегу, на лугу у края пашни. Насыпь высотой 2 м, диаметром 13-14 м, расположена на высоте 10 м над рекой. Поверхность повреждена ямами.

349 (87). ЗАВАЛОВКА (ЗЕВАЛОВКА). КУРГАН. 0,3 км к юго-востоку от деревни, мыс левого берега реки Вазуза (правый приток реки Волга) при вхождении в долину реки оврага, по дну которого протекал ручей, на его левом берегу, в лесу. Насыпь высотой 1,2 м, диаметром 5,5 м, с ровиками у основания.

350 (86). ЗОЛОТИЛОВО. ГОРОДИЩЕ, р.ж.в., 11-13,14-17 вв. 0,3 км к юго-западу от села, мыс правого берега реки Вазуза (ныне - восточный берег Вазузского водохранилища) при устье безымянного ручья, на его правом берегу, вершина моренного холма, территория кладбища. Площадка подовальная в плане, вытянута с севера на юг, размерами 65x55 м, высота над водохранилищем. 6-7 м, с напольных северо-восточных и восточных сторон - два соединяющихся оврага со следами искусственной подрезки склонов, возможно, служившие в качестве рва. Предполагается, что несохранившийся вал находился с северной стороны. Большая часть площадки разрушена кладбищем, повреждена церковью 18 в., ямами. Стратиграфия: дерн - 0,04 м, строительный мусор - 0,20 м, светло-серая супесь - 0,24 м. Керамика лепная, с сетчатыми отпечатками на внешней поверхности, дьяковской культуры р.ж.в., гончарная с линейно-волнистым орнаментом, предположительно отнесенная к 11-12 вв., позднесредневековая, в т.ч. красноглиняная с орнаментом из прочерченных линий и оттисков пря-

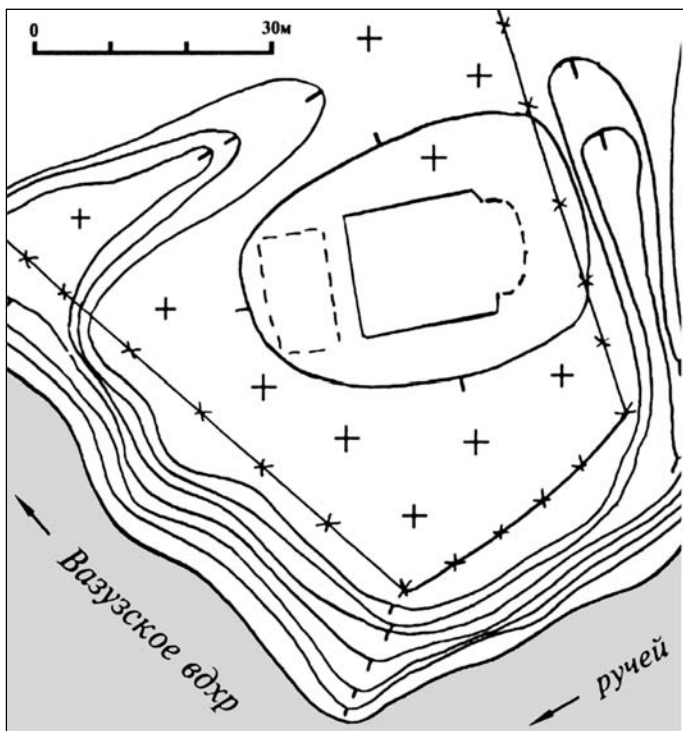


Рис. 63 План городища у села Золотилово

моугольного штампа. Известно с конца 19 в. как городище у погоста Б. (Ст.) Березуй. Позднесредневековый период существования городища соотнесен с городом Березуеск (Березуй), известным по письменным источникам с 1371 г. Земли Березуеска ранее принадлежали Смоленскому княжеству, а вскоре после выделения из него в 1-ой половине 14 в. Фоминского княжества из последнего выделилось Березуйское княжество, располагавшееся близ южных границ Тверского княжества.

351 (85). ЗОЛОТИЛОВО. КУРГАННЫЙ МОГИЛЬНИК. Около 0,3 км к северо-западу от деревни, мыс правого берега реки Вазуза (правый приток реки Волга) при вхождении в долину реки оврага, на его правом берегу, в лесу. Насчитывает два кургана высотой 2,0 и 2,5 м, диаметром около 10 м, с кольцевыми ровиками у основания. Насыпи поросли деревьями.

352 (105). КАРАБАНОВО. СТОЯНКА 1, мезолит. Около 2,4 км к северо-западу от юго-западной окраины деревни, мыс правого берега реки Держа (правый приток реки Волга) при устье оврага, по дну которого протекает ручей, на его правом берегу, на пашне у края леса. Размеры около 30x18 м, высота над рекой 20 м. В слое распахки толщиной около 0,3 м найдены кремневые обломок ножа на пластине, вкладыш на сечении пластины, неправильная пластина со вторичной обработкой, пластины и отщепы, отнесенные к позднему мезолиту.

353 (104). КАРАБАНОВО. СТОЯНКА 2, мезолит, неолит. 2,55 км к западу северо-западу от юго-западной окраины деревни, слабо выраженный мыс правого берега реки Держа (правый приток реки Волга) при вхождении в долину реки оврага, на его правом берегу, 0,5 км ниже по течению реки стоянки 1 (см. № 352). Размеры около 70x30 м, высота над рекой 20 м. Культурный слой 0,2 м, распаивается. Найдены

кремневые скобель двойной на обломке пластины, острие со скошенным концом, скобель на пластине, отщепы, отнесенные к рубежу эпох мезолита и неолита.

354 (102). КАРАБАНОВО. СТОЯНКА 3, неолит. 2,5 км к западу северо-западу от юго-западной окраины деревни, склон правого берега реки Держа (правый приток реки Волга), 0,3 км к югу - юго-западу от стоянки 2 (см. № 353). Размеры около 55x30 м, высота над рекой около 20 м. Культурный слой 0,25 м, распаивается. Найдены кремневые резец угловой на отщепе, перфоратор на углу отщепы, неправильная пластина со вторичной обработкой, нуклеус, отщепы, отнесенные к неолиту.

355 (103). КАРАБАНОВО. СТОЯНКА 4, мезолит, неолит. 2,55 км к западу северо-западу от юго-западной окраины деревни, склон правого берега реки Держа (правый приток реки Волга), около 50-60 м к юго-западу от стоянки 3 (см. № 354). Размеры 50x30 м, высота над рекой 9-13 м. Культурный слой 0,15 м, распаивается. Найдены кремневые скобели, проколка с невыделенным симметричным острием, обломок неправильной пластины со вторичной обработкой, нуклеус, обломки пластин, отщепы, предположительно отнесенные к позднему мезолиту - раннему неолиту.

356 (68). КОЛЧЕВАТИКИ. СТОЯНКА 1 (УСТЬ-ХАВНЯ1), неолит. 0,3 км к северу от деревни, край мыса первой надпойменной террасы правого берега реки Волга при устье ручья Хавня (Нахабня), на его левом берегу, в лесу. Протянулась вдоль оконечности мыса, размеры около 40x20 м, высота над рекой 8-10 м. Прибрежная часть разрушается рекой. Стратиграфия: 1 - дерн - 0,04 м; 2 - светло-серый песок - 0,10 м; 3 - светло-серый песок - 0,07 м; 4 - серый песок - 0,17 м; 5 - темно-серый песок - 0,10 м. В нижнем горизонте слоя 4 и в слое 5 найдены кремневые ножевидные пластины и отщепы, предположительно отнесенные к раннему неолиту.

357 (64). КОЛЧЕВАТИКИ. СТОЯНКА 2, неолит. 0,35 км к западу от юго-западной окраины деревни, мыс правого берега реки Волга при вхождении в долину реки оврага, на его левом берегу. Размеры около 40x25 м, высота над рекой 6 м. Поверхность частично повреждена дорогой. Культурный слой 0,15 м. Найдены кремневые скобель на ножевидной пластине, пластины и отщепы, предположительно отнесенные к раннему неолиту.

358 (65). КОЛЧЕВАТИКИ. СТОЯНКА 3, неолит. 0,65 км к западу от юго-западной окраины деревни, мыс первой надпойменной террасы правого берега реки Волга при вхождении в долину реки оврага, на его правом берегу, 0,3 км к западу от стоянки 2 (см. № 357). Размеры около 55x45 м, высота над рекой 8-10 м. Поверхность частично повреждена дорогой. Культурный слой около 0,1 м. Найдены кремневые отщеп со вторичной обработкой, ножевидные пластины и отщепы, предположительно отнесенные к раннему неолиту.

359 (66). КОЛЧЕВАТИКИ. СТОЯНКА 4, неолит. 0,7 км к западу от юго-западной окраины деревни,

мыс первой надпойменной террасы правого берега реки Волга при вхождении в долину реки оврага, на его левом берегу, напротив стоянки 3 (см. № 358). Протянулась вдоль берега оврага, размеры около 58x18-22 м, высота над рекой 8-9 м. Поверхность частично повреждена дорогой. Культурный слой 0,22 м. Найдены кремневые ножевидные пластины и отщепы, предположительно отнесенные к раннему неолиту.

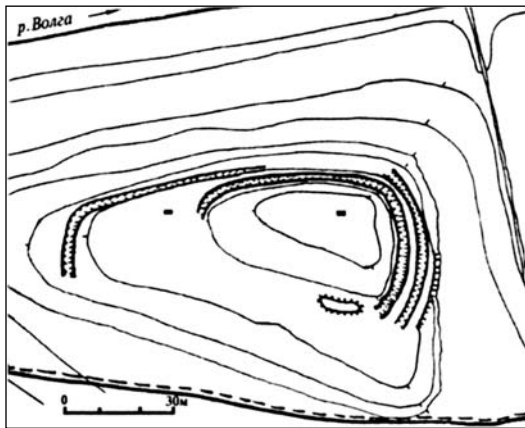


Рис. 64. План городища у деревни Колчеватики

360 (67). КОЛЧЕВАТИКИ. ГОРОДИЩЕ, р.ж.в. 0,15 км к западу от юго-западной окраины деревни, останец второй надпойменной террасы правого берега реки Волга, между двумя входящими в долину реки оврагами, по дну которых протекали ручьи. Площадка подтреугольная в плане, вытянута с запада на восток вдоль берега реки, размерами 55x18-30 м, высота над рекой 15 м, была укреплена, по-видимому, двумя кольцевыми рвами и двумя валами, полностью сохранившимися лишь с восточной стороны. С северной стороны уцелели внутренние укрепления и, частично, внешние, с западной - внешние. Юго-западная часть городища сnivelирована, и укрепления, вероятно, уничтожены. Территория площадки нарушена ямой, окопами, тремя могилами военного времени у северо-восточного края, одна могила нарушила юго-восточный участок внутреннего вала. Культурный слой на площадке - 0,15 м, на склоне западной части городища между укреплениями - 0,58 м. Керамика лепная, предположительно отнесенная к р.ж.в.

361 (115). КУЛОТИНО (КУЛАТОВА). КУРГАННЫЙ МОГИЛЬНИК, 11-13 вв. Около 1,2 км к юго-западу от центральной части деревни, вторая надпойменная терраса правого берега реки Шоша (правый приток реки Волга), в лесу, напротив (через реку) северо-восточной окраины деревни Волосово. Насчитывает 20 насыпей высотой от 1,0 до 2,8 м, диаметром от 4 до 15 м, расположенных на высоте 8 м над рекой. Большинство насыпей нарушено ямами, траншеями, полы некоторых срезаны, девять из них повреждены любительскими раскопками. Исследовано (1902 г.) четыре насыпи, две из которых были ранее перекопаны, а две содержали одиночные женское и мужское труположения в подкурганной могильной яме и на горизонте с западной ориентировкой. При женском погребении найдены серебряные украшения: височные кольца, бусы, перстень, а также неопределенные же-

лезные обломки, кусочек ткани. Насыпи включали камни, прослойки золы и угля. Именуется также "Волосово (Степановское, Степанове)".

362 (101). КУРЬКОВО. СТОЯНКА, мезолит, неолит. 1,55 км к северу, северо-западу от северной окраины деревни, мыс левого берега реки Держа (правый приток реки Волга) при вхождении в долину реки оврага, на его левом берегу. Размеры 55x30 м, высота над рекой 16 м. Культурный слой, мощность которого не определена, распахивается. Найдены кремневые обломки пластины со вторичной обработкой, нуклеусы, обломки пластин, отщепы, предположительно отнесенные к позднему мезолиту - раннему неолиту.

363 (100). КУРЬКОВО. СЕЛИЩЕ, 14-17 вв. 2,5 км к северу, северо-западу от северной окраины деревни, склон левого берега реки Держа (правый приток реки Волга), у поворота русла реки, у леса. Размеры 90x50 м, высота над рекой 9 м. Культурный слой 0,3 м, распахивается. Керамика гончарная позднесредневековая, в т.ч. серо- и белоглиняная, с волнистым орнаментом и без него. Среди находок - куски шлака.

364 (58). ЛУЖКИ. ПОСЕЛЕНИЕ, мезолит, р.ж.в. 0,95 км к северо-западу от центральной части деревни, мыс второй надпойменной террасы правого берега реки Волга, между двумя оврагами, у поворота русла реки, в лесу. Протянулось с северо-запада на юго-восток, размеры около 60x40 м, высота над рекой 25 м. Стратиграфия: 1 - дерн - 0,10 м; 2 - серая супесь - 0,29 м; 3 - желтая супесь - 0,16 м. В слое 2 найдены керамика лепная гладкостенная и с орнаментом из оттисков прямоугольного и квадратного штампов, р.ж.в., кремневый отщеп, в слое 3 - кремневые отщепы. Ранний слой соотнесен со стоянкой-мастерской эпохи мезолита по первичной обработке кремня у его выхода на поверхность.

365 (16). ЛУТОВИНОВО. СТОЯНКА 1, неолит. Около 1,3 км к югу - юго-западу от южной окраины деревни, пойма и узкий уступ первой надпойменной террасы правого берега реки Волга, у подножия крутого склона третьей надпойменной террасы, в лесу, 0,2 км к северу северо-востоку от стоянки Берникова 3 (см. № 318). Размеры около 90x30 м, высота над рекой 4-8 м. Поверхность поросла кустарником, прибрежный край размывается рекой. Культурный слой 0,32 м. Найдены кремневые отщепы, большое количество кусков колотого камня, разбитых желваков и осколков, предположительно отнесенных к неолиту. Памятник интерпретирован как стоянка-мастерская по первичной обработке кремня.

366 (15). ЛУТОВИНОВО. СТОЯНКА 2, мезолит. Около 1 км к югу - юго-западу от южной окраины деревни, край третьей надпойменной террасы правого берега реки Волга, 70-80 м к западу от шоссе, в лесу. Размеры 95x35 м, высота над рекой до 40 м. Территория частично повреждена дорогой. Стратиграфия: 1 - дерн - 0,08 м; 2 - коричневая супесь (слой распашки) - 0,21 м; 3 - серо-коричневая супесь - 0,20 м; 4 - серо-желтая супесь - 0,34 м; 5 - желто-серая супесь - 0,12 м. В слоях 4, 5 и обнажениях найдены кремневые ско-

бель-нож на отщепе, отщепы со вторичной обработкой и без нее, ножевидные пластины, предположительно отнесенные к мезолиту.

367 (18). ЛУТОВИНОВО. СТОЯНКА 3, мезолит. Около 0,8 км к югу - юго-западу от южной окраины деревни, край третьей надпойменной террасы правого берега реки Волга, около 0,1 км от русла, 0,1 км к западу от шоссе, в лесу, 0,2 км к северу северо-востоку от стоянки 2 (см. № 366). Размеры 60x26 м, высота над рекой 40 м. Территория, частично поросла деревьями и кустарником. Стратиграфия: 1 - дерн - 0,03 м; 2 - рыжая супесь с глиной - 0,11 м; 3 - светло-серая желтоватая супесь - 0,34 м. В верхней части слоя 3 и обнажениях найдены кремневые отщепы со вторичной обработкой и без нее и нуклеусы, предположительно отнесенные к мезолиту.

368 (17). ЛУТОВИНОВО. СТОЯНКА 4, мезолит. Около 0,75 км к югу - юго-западу от южной окраины деревни, край третьей надпойменной террасы правого берега реки Волга, около 0,12 км от русла, около 0,12 км к западу от шоссе, у леса, 60 м к северу северо-востоку от стоянки 3 (см. № 367). Размеры 50x20 м, высота над рекой 40 м. Территория частично нарушена распашкой, частично поросла деревьями и кустарником. Стратиграфия: 1 - дерн - 0,05 м; 2 - серая супесь (слой распашки) - 0,29 м; 3 - желто-серая супесь - 0,16 м. В слое 2 и обнажениях найдены кремневые ножевидные пластины и отщепы, нуклеусы, предположительно отнесенные к мезолиту.

369 (49). М. ПИЦАЛИНО. СТОЯНКА 1 ("ПРОТИВ УСТЬЯ РЕКИ ДЕРЖА 1"), мезолит. 0,85 км к северу северо-востоку от северо-восточной окраины деревни, вторая надпойменная терраса левого берега реки Волга, 0,2 км к юго-западу от устья реки Держа (правый приток реки Волга). Размеры 100x15 м, высота над рекой 15 м. Поверхность повреждена дорогой. Мощность культурного слоя не определена. В обнажениях найдены кремневые отщепы и пластины, предположительно отнесенные к мезолиту.

370 (47). М. ПИЦАЛИНО. СТОЯНКА 2 ("ПРОТИВ УСТЬЯ РЕКИ ДЕРЖА 2"), неолит. 0,4 км к востоку от северо-восточной окраины деревни, мыс первой надпойменной террасы левого берега реки Волга при вхождении в долину реки оврага, на его левом берегу, 0,35 км от русла, около 0,90 км к югу - юго-западу от устья реки Держа (правый приток реки Волга), на пашне. Размеры 30x30 м, высота над рекой 10 м. Мощность культурного слоя не определена. Найдены кремневые пластины и отщепы, предположительно отнесенные к неолиту.

371 (48). М. ПИЦАЛИНО. СТОЯНКА 3 (БОБРОВО 1), неолит. 0,50 км к северо-востоку от деревни, край мыса первой надпойменной террасы левого берега реки Волга при вхождении в долину реки оврага, на его правом берегу, 1,75 км к северу северо-востоку от северо-восточной окраины деревни Боброво. Размеры 90x60 м, высота над рекой 12-14 м. Культурный слой 0,3 м, распаивается. Керамика лепная, с примесью дресвы в тесте, без орнамента. Найдены крем-

невые наконечник стрелы с укороченным черешком, пластины и отщепы со вторичной обработкой и без нее. Стоянка датирована 3-им - 2-ым тыс. до н.э.

372 (3). МАТЮКОВО. СТОЯНКА, мезолит, неолит. 0,4 км к северо-западу от северной окраины деревни, мыс первой надпойменной террасы правого берега реки Волга при устье безымянного ручья, на его правом берегу. Размеры около 60x30 м, высота над рекой 8 м. Территория ранее распаивалась. Стратиграфия: 1 - дерн - 0,09 м; 2 - коричневая супесь (пахотный слой) - 0,12 м; 3 - сероватая супесь - 0,15 м. На контакте слоев 2 и 3 и в обнажениях найдены кремневые отщеп со вторичной обработкой и ножевидные пластины, предположительно отнесенные к позднему мезолиту - раннему неолиту.

373 (2). МАТЮКОВО. ГОРОДИЩЕ, р.ж.в. 1,5 км к северу, северо-западу от северной окраины деревни, мыс третьей надпойменной террасы правого берега реки Волга, образованный оврагом, на его правом берегу, у края леса. Площадка подтреугольная в плане, вытянута с запада на восток, размеры ее 30-75x50 м, высота над рекой 40 м, с напольной южной стороны - два дугообразные в плане вала и ров между ними. Территория сильно повреждена окопами, частично поросла лесом, западный участок внутреннего вала не сохранился. Культурный слой до 0,6 м. Керамика лепная гладкостенная с примесью дресвы в тесте, с заглаженной внешней и внутренней поверхностью, отнесенная к р.ж.в.

374 (38). МИХАЛЬКИ. СТОЯНКА, неолит. Около 1 км к востоку северо-востоку от северо-восточной окраины деревни, мыс первой надпойменной террасы правого берега реки Волга при вхождении в долину реки оврага, на его левом берегу, около 0,15 км к северу от шоссе, у края пашни. Размеры около 40x20 м, высота над рекой 8 м. Поверхность ранее распаивалась. Найдены кремневые нож на отщепе, ножевидные пластины и отщепы, предположительно отнесенные к неолиту.

375 (46). МОЗГОВО. СТОЯНКА 1, неолит. 0,3 км к северу, северо-западу от северной окраины деревни, первая надпойменная терраса правого берега реки Волга. Размеры 60x40 м, высота над рекой 8 м. Поверхность ранее распаивалась. Стратиграфия: 1 - дерн - 0,05 м; 2 - коричневая супесь (пахотный слой) - 0,15 м; 3 - желтая супесь - 0,16 м. На контакте слоев 2 и 3 и в обнажениях найдены кремневые отщепы со вторичной обработкой и без нее, ножевидные пластины, предположительно отнесенные к неолиту.

376 (45). МОЗГОВО. СТОЯНКА 2, неолит. 0,1 км к северу от деревни, первая надпойменная терраса правого берега реки Волга и левого берега реки Держа (правый приток реки Волга), 0,2 км к югу юго-востоку от стоянки 1 (см. № 375). Размеры 65x30 м, высота над рекой 10 м. Поверхность ранее распаивалась. В обнажениях найдены кремневые скобель на ножевидной пластине, пластины и отщепы со вторичной обработкой и без нее, предположительно отнесенные к раннему неолиту.



Рис. 65. Археологические памятники у деревни Мозгово (врезка 1)

377 (41). МОЗГОВО. СТОЯНКА 3, мезолит, неолит. У юго-западной окраины деревни, первая надпойменная терраса правого берега реки Волга, к северу, северо-западу от развилки шоссе, в лесу, на территории курганного могильника 1 (см. № 381). Размеры 60x40 м, высота над рекой 8 м. Поверхность повреждена ямами, курганами, дорогой. Стратиграфия: 1 - дерн - 0,04 м; 2 - почвенный горизонт - 0,07 м; 3 - желтый песок - 0,19 м. В слоях 2 и 3 и обнажениях найдены кремневые скребок и ножи на ножевидных пластинах, скобель на отщепе, нуклеус, пластины и отщепы, предположительно отнесенные к позднему мезолиту - раннему неолиту. По сведениям конца 19 в., в Тверском музее хранились найденные у деревни каменные нож и тѣсла.

378 (43). МОЗГОВО. СТОЯНКА 4, неолит. 0,1 км к юго-западу от южной окраины деревни, первая надпойменная терраса правого берега реки Волга, около 50 м к востоку от развилки шоссе, по обе стороны шоссе в деревню Курьково, 0,15 км к юго-востоку от стоянки 3 (см. № 377). Протянулась с запада на восток, размеры 30x20 м, высота над рекой 11 м. Культурный слой 0,4 м. Найдены кремневые скребок на отщепе, ножевидные пластины и отщепы, предположительно отнесенные к раннему неолиту.

379 (40). МОЗГОВО. СТОЯНКА 5, неолит. 0,8 км к юго-западу от южной окраины деревни, край первой надпойменной террасы правого берега реки Волга. Размеры 40x30 м, высота над рекой 8 м. Юго-западный край частично перекрыт слоем селища (см. №380). Культурный слой 0,36 м, распаивается. Найдены кремневые ножевидные пластины и отщепы, предположительно отнесенные к неолиту. Отдельные обломки гончарной древнерусской керамики относятся к слою селища.

380 (39). МОЗГОВО. СЕЛИЩЕ, 11-13 вв. Около 0,9 км к юго-западу от южной окраины деревни,

край первой надпойменной террасы правого берега реки Волга, 40 м к северо-западу от шоссе, к юго-западу от стоянки 5 (см. № 379). Размеры 200x30 м, высота над рекой 8 м. Культурный слой до 0,8 м, распаивается. Керамика гончарная древнерусская, в т.ч. с линейным орнаментом. Среди находок - крицы болотной железной руды. Кремневые нож, топор макролитического облика и отщепы относятся к слою стоянки.

381 (42). МОЗГОВО (БОБКОВА, БАБКОВО). КУРГАННЫЙ МОГИЛЬНИК 1, 11-13 вв. У юго-западной окраины деревни, первая надпойменная терраса правого берега реки Волга, к северо-западу от развилки шоссе, в лесу, на территории стоянки 3 (см. № 377). Насчитывает 20 насыпей высотой от 0,5 до 1,9 м, диаметром от 4 до 9 м, в т.ч. две подовальные в плане, размерами в основании 6x3 и 8x5 м, расположенные на высоте 8-9 м над рекой. Большинство насыпей нарушено ямами, траншеей, блиндажом, некоторые полностью раскопаны. Исследованы (1883 г.) три кургана, два из которых содержали женское и мужское труположения на горизонте с северной ориентировкой. При мужском погребении найдены железные топор и нож. При женском - медный браслет, бронзовые бубенчики, серебростеклянные бусы, обломки серебряного бракетта, кусок ремешка между двумя накладными металлическими пластинами, проволочное кольцо с привеской и остатками в ней ремешка, сплавившаяся масса из бронзовой проволочной цепочки, остатки одежды и ремешка, обложеного металлическими пластинами.

382 (44). МОЗГОВО. КУРГАННЫЙ МОГИЛЬНИК 2, 11-13 вв. Около 0,25-0,30 км к юго-западу от южной окраины деревни, первая надпойменная терраса правого берега реки Волга, к юго-западу от развилки шоссе, у края леса, 50 м к западу от стоянки 4 (см. № 378). Насчитывает 13 насыпей высотой от 0,2 до 1,2 м, диаметром от 3 до 11 м, в т.ч. одну подвальную в плане, размерами в основании 7x3 м, расположенные на высоте 6 м над рекой. Почти все насыпи повреждены ямами, окопами, некоторые почти полностью раскопаны. По сведениям конца 19 в., близ деревни находились 35 или 80 курганов, по сведениям 1902 г., - 67 насыпей в двух группах; раскопано не менее половины. Исследовано (1902 г.) 19 курганов, в т.ч. два с кольцевыми ровиками у основания, из которых восемь уже были раскопаны ранее. Остальные содержали одиночные и парные мужские, женские и детское труположения на горизонте с западной ориентировкой. При мужских погребениях найдены поясные кольца, нож, гончарные сосуды, в т.ч. один, скрепленный по шейке железным обручем, при женских и детском - височные кольца, бронзовые бубенчики, браслеты, в т.ч. витой, перстень, сердоликовые бусы. В одной насыпи выявлено большое количество крупных камней. Кроме того, сообщается, что насыпи луговой группы содержат немного угля и золы, лесной - камни.

383 (91). МОЗГОВО. КУРГАННЫЙ МОГИЛЬНИК 3 (НИКИФОРОВСКОЕ ?). Около 0,5 км к востоку юго-востоку от северной окраины деревни, первая надпойменная терраса правый берега реки Держа (правый приток реки Волга), 0,1 км к северо-востоку

от моста, около 2,6 км к западу северо-западу от центральной части села Никифоровское, на краю леса. Насчитывает семь курганов высотой от 0,8 до 2,5 м, диаметром от 6 до 8 м, расположенных на высоте 6 м над рекой. Насыпи повреждены ямами, одна наполовину срезана. Возможно, этот могильник также входил в число курганов близ деревни, известных в конце 19 - начале 20 в.

384 (30). МОЛОЗИНО. СТОЯНКА 1, неолит. Около 1,3 км к востоку от деревни, мыс первой надпойменной террасы правого берега реки Волга при вхождении в долину реки оврага, на его правом берегу, к юго-востоку от развилки грейдерных дорог. Размеры около 90x50 м, высота над рекой 8 м. Поверхность частично повреждена дорогой. Культурный слой 0,12 м. Найдены кремневые концевой скребок и скребок-скобель на отщепках, нож на ножевидной пластине, пластины и отщепы, предположительно отнесенные к раннему неолиту.

385 (31). МОЛОЗИНО. СТОЯНКА 2, неолит. 1,5 км к востоку от деревни, первая надпойменная терраса правого берега реки Волга, в лесу, 0,2 км к востоку от стоянки 1 (см. № 384). Размеры около 55x35 м, высота над рекой 14 м. Поверхность частично повреждена лесозащитной бороздой. Стратиграфия: 1 - дерн - 0,06 м; 2 - серый песок (почвенный горизонт) - 0,24 м; 3 - желтый песок - 0,22 м. В верхней части слоя 3 и обнажениях найдены кремневые отщепы, предположительно отнесенные к неолиту.

386 (56). МЯМЛИНО. СЕЛИЩЕ, 11-13 вв. 0,3-0,4 км к югу - юго-западу от южной окраины деревни, северный и южный мысы правого берега реки Волга при устье безымянного ручья, на его обоих берегах. Северная часть протянулась вдоль оконечности мыса, размеры ее 100x40 м, высота над рекой 6 м, южный - вдоль берега реки и оконечности мыса, размеры ее 40x20 м, высота над рекой 8 м. Стрелка северного мыса частично размыта рекой, частично разрушена грунтовой дорогой, поверхность южной части поросла соснами. Стратиграфия: 1 - дерн - 0,08 м; 2 - серо-коричневая супесь - 0,24 м; 3 - серая гумусированная супесь с угольками - 0,32 м. В слоях 2 и 3 и обнажениях найдены керамика гончарная древнерусская, в т.ч. с линейным орнаментом, бронзовый рыболовный крючок. В слое 2 южной части памятника обнаружены переложенные кремневые отщепы, не относящиеся к слою селища.

387 (96). НИКИФОРОВСКОЕ. СТОЯНКА 1, неолит. Около 2 км к юго-западу от пересечения шоссейных дорог в центральной части села, склон правого берега реки Держа (правый приток реки Волга), около 0,15 км ниже устья безымянного ручья. Размеры 30x20 м, высота над рекой 13 м. Культурный слой 0,2 м, распаивается. Найдены кремневые скобель на обломке пластины, пластины со вторичной обработкой и без нее, отщепы, отнесенные к раннему неолиту. Именуется также "Никифоровское 4".

388 (97). НИКИФОРОВСКОЕ. СТОЯНКА 2, неолит. Около 2,05 км к юго-западу от пересечения шос-

сейных дорог в центральной части села, склон правого берега реки Держа (правый приток реки Волга), напротив острова, 0,10 км к западу - северо-западу от стоянки 1 (см. № 387). Протянулась с севера северо-востока на юг - юго-запад, размеры 40x20 м, высота над рекой 15 м. Культурный слой 0,2 м, распаивается. Найдены кремневые скобели, макросверло на массивных отщепках, остря и сверло на отщепках, нож-резец угловой на обломке грубой массивной пластины, отщепы со вторичной обработкой и без нее, обломок неправильной пластины, пластины и их обломки, отнесенные к раннему неолиту. Именуется также "Никифоровское 3".

389 (95). НИКИФОРОВСКОЕ. СТОЯНКА 3, мезолит. Около 2,4 км к западу юго-западу от пересечения шоссейных дорог в центральной части села, край правого берега реки Держа (правый приток реки Волга), в лесу. Размеры 40x20 м, высота над рекой 22 м. Культурный слой 0,15 м, перекрыт отложениями толщиной 0,36 м. Найдены кремневые отщепы, предположительно отнесенные к мезолиту. Именуется также "Никифоровское 5".

390 (94). НИКИФОРОВСКОЕ. СТОЯНКА 4, мезолит, неолит. Около 2,5 км к западу юго-западу от пересечения шоссейных дорог в центральной части села, мыс правого берега реки Держа (правый приток реки Волга), 1 км к югу юго-востоку от моста, территория городища (см. № 392). Размеры не определены, высота над рекой 20 м. Культурный слой переработан слоем городища. Найдены отщепы и осколки кремня, предположительно отнесенные к эпохам мезолита - неолита. Стоянка расположена на известняковой платформе у выходов пластов кремня. Именуется также "Никифоровское 1".

391 (98). ПОСЕЛЕНИЕ, неолит, 2-я пол. 1-го тыс. н.э. (?), 11 - 13 вв. (?). 1,8 км к юго-западу от пересечения шоссейных дорог в центральной части села, склон мыса правого берега реки Держа (правый приток реки Волга) при устье безымянного ручья, на его левом берегу, 0,22 км к востоку юго-востоку от стоянки 1 (см. № 387). Протянулось вдоль берега ручья и оконечности мыса, размеры 80x50 м, высота над рекой 7-9 м. Стратиграфия: 1 - дерн - 0,03 м; 2 - темно-серая супесь - 0,20 м; 3 - желтая супесь - 0,23 м. На контакте слоев 2 и 3 и в обнажениях найдены керамика лепная, с примесью дресвы в тесте, с оттисками тонкого зубчатого штампа и без него, обломок венчика "раннегончарного" сосуда без орнамента, а также кремневые обломок неправильной пластины, отщепы, датированные 3-им - 2-ым тыс. до н.э. По сведениям конца 19 в., на поле деревни Ново-Вашутино (ныне не существует, окрестности села) был найден кремневый наконечник стрелы с двусторонней ретушью, приобретенный Тверским музеем. Именуется также "Никифоровское 2".

392 (93). НИКИФОРОВСКОЕ. ГОРОДИЩЕ, р.ж.в. Около 2,5 км к западу юго-западу от пересечения шоссейных дорог в центральной части села, мыс правого берега реки Держа (правый приток реки Волга), у ее излучины, около 1 км к югу юго-востоку от

моста. Площадка треугольная в плане, вытянута с северо-запада на юго-восток вдоль берега реки, размеры се около 50x10-42 м, высота над рекой 20 м, с напольной северо-восточной стороны - два вала (внутренний высотой около 2 м, внешний - около 1 м) и ров между ними глубиной 0,7-0,8 м, шириной 3- 4 м. Края площадки с южной и юго-восточной сторон осыпаются, поверхность поросла деревьями. Культурный слой 0,26 м. Керамика лепная, с примесью мелкой дресвы и песка в тесте, с сетчатыми отпечатками на внешней поверхности, с подлощённой поверхностью и гладкостенная, дьяковской культуры р.ж.в.

393 (99). НИКИФОРОВСКОЕ. СЕЛИЩЕ, 14-17 вв. Около 2 км к югу - юго-западу от пересечения шоссейных дорог в центральной части села, мыс правого берега реки Держа (правый приток реки Волга) между двумя оврагами, входящими в долину р., напротив ова, на пашне. Размеры 130x130 м, высота над рекой 20 м. Мощност культурного слоя не определена. Керамика гончарная позднесредневековая. Среди находок - каменный оселок, а также кремневый нож на неправильной пластине, не относящийся к слою селища.

394 (90). НОВОЕ. СТОЯНКА 1, неолит. 0,5 км к югу - юго-западу от южной окраины деревни, склон мыса правого берега реки Держа (правый приток реки Волга) при вхождении в долину реки оврага, на его правом берегу, около 0,2 км к северу, северо-западу от моста, на опушке леса, 0,15 км к северо-западу от курганного могильника Мозгово 3 (см. № 383). Размеры 70x20 м, высота над рекой 11 м. Культурный слой 0,25 м, распаивается. Найдены кремневые комбинированные орудия - скребок концевой-боковой на отщепе, острие с затупленным концом - скобель, а также подконические нуклеусы, обломки пластин, отщепы, предположительно отнесенные к раннему неолиту.

395 (92). НОВОЕ. СТОЯНКА 2, неолит. 1 км к югу юго-востоку от южной окраины деревни, склон правого берега реки Держа (правый приток реки Волга), около 0,2 км к юго-востоку от моста, к востоку от карьера, на пашне. Размеры 35x20 м, высота над рекой 7 м. Мощност культурного слоя не определена. Найдены кремневые нож на пластинчатом отщепе, сверло клювовидное на ребристой пластине, нуклеус, пластины и отщепы, предположительно отнесенные к раннему неолиту.

396 (106). НОСОВО. ПОСЕЛЕНИЕ, неолит, 14-17 вв. 0,3 км к северу северо-востоку от северной окраины деревни, слабо выраженный мыс правого берега реки Держа (правый приток реки Волга), 0,1 км к северу северо-востоку от моста, около 50 м к северу от мемориала. Размеры 70x70 м, высота над рекой 11-14 м. Поверхност частично распаивается. Культурный слой 0,54 м. Керамика гончарная позднесредневековая, 15-17 вв., среди находок - обломок бронзовой бляшки. Культурный слой стоянки полностью переработан слоем селища. В восточной части поселения, на участке размерами 55x22 м, найдены кремневые обломки ножа на ребристой пластине, отщепы, предположительно отнесенные к неолиту.

397 (88)*. ПЕЧЕРЫ.СЕЛИЩЕ, 11-13 вв. 0,7 км к северо-западу от северной окраины деревни, мыс правого берега реки Вазуза (правый приток реки Волга) при устье безымянного ручья (ныне - залив Вазузского водохранилища), на его правом берегу. Протянулось вдоль берега ручья, размеры около 80x40 м. Культурный слой 0,5 м. Керамика гончарная древнерусская с линейным орнаментом. Вероятно, затоплено Вазузским водохранилищем.

398 (108). ПОГОРЕЛОЕ ГОРОДИЩЕ. ГОРОДИЩЕ, 11-13, 14-17 вв. Западная окраина посёлка, мыс правого берега реки Держа (правый приток реки Волга) близ устья реки Горянка, на ее левом берегу, перешеек между реками, к востоку от стадиона. Площадка неправильно-подовальная в плане, размерами около 200x30-70 м, высота над рекой Юм (восточный участок), с понижением западного участка к западу и северо-западу. С напольной восточной стороны - вал высотой до 3 м, шириной в основании 7 м и ров глубиной до 5 м, шириной 10 м, с мысовой северо-западной стороны - вал высотой 1,5-3 м, шириной в основании 12 м и ров глубиной 3 м. Мысовой вал посередине имеет проем (по сведениям 1988 г., въезд на городище расположен у его северной оконечности), северная оконечност восточного вала спланирована, вал сильно поврежден. Восточная половина площадки нарушена кладбищем. Культурный слой до 0,5 м. Керамика гончарная древнерусская и позднесредневековая красноглиняная, 14-16 вв. На территории посёлка в 1878 г. был найден клад псковских монет 15 - начала 16 в. Городище соотнесено с городом Хорвач, волостным центром, впервые упомянутым в письменных источниках под 1368 г. В 16 в. Хорвач именуется "Новым городком" или "Новым городищем", владением кн. Холмских, а с 1572 г. - "Погорелым Городищем", которое в начале 17 в., в период "смутного времени", было абсолютно разорено, пока грамотой царя Михаила Федоровича 1632 г. не было велено вновь заселить это место.

399 (107). ПОГОРЕЛОЕ ГОРОДИЩЕ. СЕЛИЩЕ 1, 14-17 вв. Западная окраина посёлка, левый берег реки Горянка, правого притока реки Держа (правый приток реки Волга), вблизи устья, к северу от стадиона, к северо-западу от городища (см. № 398). Протянулось с северо-востока на юго-запад, размеры около 170x50-70 м, высота над рекой 4-6 м. Территория нарушена окопами, дотами. Культурный слой 0,2-0,3 м. Керамика гончарная позднесредневековая, в т.ч. красноглиняная, 14- 15 вв. Селище соотнесено с посадом города Хорвач. В письменных источниках посад впервые упоминается под 1530 г.

400 (109). ПОГОРЕЛОЕ ГОРОДИЩЕ. СЕЛИЩЕ 2, 14-17 вв. Западная окраина посёлка, левый берег реки Горянка, правого притока реки Держа (правый приток реки Волга), у моста, на огородах, к северо-востоку и востоку от городища (см. № 398). Размеры не определены. Культурный слой более 0,5 м. Керамика гончарная позднесредневековая, в т.ч. красноглиняная. Среди находок - обломок железного ножа. Возможно, здесь располагался еще один посад города Хорвач или отдельная слобода.

401 (4). ПОРОЖКИ. СТОЯНКА, неолит. 1 км к западу от деревни, мыс первой надпойменной террасы правого берега реки Волга при вхождении в долину оврага, на его правом берегу. Размеры около 30x20 м, высота над рекой 8 м. Поверхность ранее распахивалась. Мощность культурного слоя не определена. Найдены кремневые ножевидные пластины и отщепы, предположительно отнесенные к неолиту.

402 (53). САБЛИНО. СТОЯНКА, неолит. 1 км к востоку юго-востоку от юго-восточной окраины деревни, мыс правого берега реки Волга при вхождении в долину реки оврага, на его правом берегу, у поворота русла реки в северном направлении. Размеры около 150x45 м, высота над рекой 6 м. Поверхность ранее распахивалась, юго-западная часть частично повреждена дорогой и выборкой гравия. Культурный слой 0,52 м. Найдены кремневые ножевидная пластина со вторичной обработкой, отщепы, предположительно отнесенные к неолиту.

403 (89). СТ. КАРГАНОВО. КУРГАННЫЙ МОГИЛЬНИК. Около 0,8 км к северо-западу от западной окраины деревни, правый берег безымянного ручья, правого притока реки Шешма (правый приток реки Вазуза, правого притока реки Волга), около 0,2 км выше устья древнего безымянного ручья, на пашне. Насчитывал две насыпи; сохранилась одна высотой 1,2 м, диаметром 12 м, расположенная на высоте 7 м над ручьем, нарушена ямой. Другая распахана до основания, фиксируется по следам кострища.

404 (9). СТ. ПИЩАЛИНО. СТОЯНКА 1, неолит. 0,25 км к западу от деревни, мыс первой надпойменной террасы правого берега реки Волга при вхождении в долину реки оврага, на его левом берегу, 60 м от русла реки Протянулась вдоль оконечности мыса, размеры 20-95x65 м, высота над рекой 6-8 м. Поверхность размывается р., повреждена поздней деревней. Мощность культурного слоя не определена. Найдены кремневые ножевидные пластины и отщепы, предположительно отнесенные к раннему неолиту.

405 (8). СТ. ПИЩАЛИНО. СТОЯНКА 2, неолит. Около 0,15 км к западу от деревни, мыс первой надпойменной террасы правого берега реки Волга при вхождении в долину реки оврага, на его правом берегу, 0,1 км от русла реки, напротив стоянки 1 (см. № 404). Территория вдоль оконечности мыса, размеры около 80x60 м, высота над рекой 10 м. Поверхность частично повреждена блиндажом, воронками и поздней деревней. Культурный слой около 0,5 м. В верхней части слоя найдены кремневые отщепы и осколки, предположительно отнесенные к неолиту.

406 (10). СТ. ПИЩАЛИНО. КУРГАННЫЙ МОГИЛЬНИК. 0,1 км к югу от юго-западной окраины деревни, основание мыса первой надпойменной террасы правого берега реки Волга, образованного оврагом, на его правом берегу, 0,25 км от русла реки Насчитывает две насыпи высотой 1,2 и 1,5 м, диаметром 8 м, расположенные на высоте 10-12 м над рекой. Курганы поросли деревьями, один частично размыт рекой.

407 (55). СТОЛИПИНО. СТОЯНКА (МЯМЛИНО), неолит. 1,7 км к юго-западу от деревни, мыс правого берега реки Волга при устье ручья Шутинка, на его левом берегу, около 2,2 км к югу - юго-западу от южной окраины деревни Мямлино. Протянулась вдоль берега ручья, размеры около 90x30-50 м, высота над рекой 6 м. Поверхность поросла деревьями, ранее распахивалась и размывалась рекой. Мощность культурного слоя не определена. Найдены кремневые отщепы, предположительно отнесенные к неолиту.

408 (54). СТОЛИПИНО. КУРГАННЫЙ МОГИЛЬНИК. 1,85-1,90 км к юго-западу деревни, край правого берега реки Волга, в лесу, 0,15-0,20 км к югу - юго-западу от стоянки (см. № 407). Насчитывает 11 курганов высотой от 0,4 до 1,5 м, диаметром от 4 до 12 м, расположенных на высоте 25 м над рекой Насыпи повреждены ямами.

409 (50). ТРОИЦКОЕ. СТОЯНКА (ТРОИЦКОЕ 3), палеолит. 0,5 км к северо-востоку от деревни, правый берег реки Щербиха (левый приток реки Волга), 0,6 км выше ее устья, вторая надпойменная терраса левого берега реки Волга, 0,45 км от русла, на краю леса. Размеры 40x30 м, высота над рекой Щербиха 7 м, над рекой Волга - около 18 м. Поверхность частично распахивается, частично поросла лесом. В пахотном слое толщиной 0,24 м найдены кремневые крупный черешковый наконечник стрелы (дротика?) на массивной неправильной пластине; резцы (преобладают) разных форм, в т.ч. срединные, преимущественно на пластинах; концевые скребки на пластинах; перфораторы, скобель, комбинированные орудия, пластины и отщепы со вторичной обработкой; нуклеусы, заготовка прямоугольного толстообушного топора с прямым скошенным лезвием из нуклеуса; ножевидные и неправильные пластины, отщепы, предположительно отнесенные к финальному палеолиту.

410 (51). ТРОИЦКОЕ. ГРУНТОВЫЙ МОГИЛЬНИК, эпоха бронзы. Около 1,1 км к северо-востоку от деревни, территория городища (см. № 411). Исследовано (1903 г.) не менее 24 кв. м при раскопках городища. В слоях желтовато-беловатой глины (у северного края площадки городища) и глины с известью (в южной части), перекрытых культурным слоем городища, на глубине 1,78 и 1,07 м от современной поверхности, обнаружены два погребения по обряду трупоположения: женское, вероятно, в скорченном положении и детское - на спине, с западной и западно-северо-западной ориентировкой. Найдены лепные сосуды бомбовидной формы с орнаментом из отпечатков нечеткого штампа, расположенных "ёлочкой" между двумя прочерченными горизонтальными линиями на шейке сосуда и вертикальными отпечатками того же штампа на плечиках, фатьяновской культуры эпохи бронзы, кремневые шлифованные клиновидные топоры, скребок, ножи, орудия из рога северного оленя, костяное острие, клыки медведя и кабана, амулеты из зубов животных, трубки-пронизки из костей птиц или мелких хищников, бусы из раковины и позвонков щуки (?), остатки медной привески. Среди находок - речная раковина, кость рыси, зубы и обломки челюсти свиньи. У ног детского погребения выявлен слой зо-

лы, размерами около 1,1x0,35 м, толщиной 0,09 м. По сведениям конца 19 в., неподалеку был выпахан каменный сверленный топор-молот.

411 (52). ТРОИЦКОЕ. ГОРОДИЩЕ (ЛИХАЧЕВСКОЕ, КОММУНА), р.ж.в. Около 1,1 км к северо-востоку от деревни, мыс левого берега безымянного ручья, впадающего слева в реку Щербиха (левый приток реки Волга) в приустьевой части, около 0,15 км ниже по течению реки Волга устья реки Щербиха, 0,2 км от русла реки Волга, на бывшей земле помещика Л.Ф. Лихачева, около 0,5 км к юго-востоку от центральной части посёлка Коммуна. Площадка подовальная в плане, вытянута с севера на юг, размеры ее 40x25 м, высота над ручьём 13 м, с напольной северной стороны - два подковообразных в плане вала шириной в основании около 5 м и два рва шириной около 3-4 м. По сведениям начала 20 в., площадка размерами около 50x24-30 м была защищена кольцевыми внутренним рвом и валом, который возвышался лишь с напольной северной стороны, а далее шел по склону площадки на 1 м ниже нее, и внешним рвом с той же напольной стороны. Поверхность повреждена ямой, поросла деревьями, кустарником. Внешний вал прорезан двумя траншеями. Исследовано (1903 г.) не менее 24 кв. м. Культурный слой до 0,70 м, стратиграфически делится на два горизонта: верхний - черный гумусированный слой - от 0,18 до 0,35 м, и нижний - обожженная глина красного цвета с примесью песка, содержащая колотые обугленные камни, иногда много углей - до 0,35 м (у южного края площадки выявлена прослойка угля и золы длиной около 2 м). У восточного края площадки верхний горизонт подстилался слоем песка толщиной 0,35 м. Керамика лепная, с примесью крупной дресвы в тесте, с сетчатыми отпечатками на внешней поверхности, орнаментом в виде грубых ямчатых вдавлений, отпечатков крупного зубчатого и др. штампов, защипов, и гладкостенная, дяковской культуры р.ж.в. Среди находок - заготовки

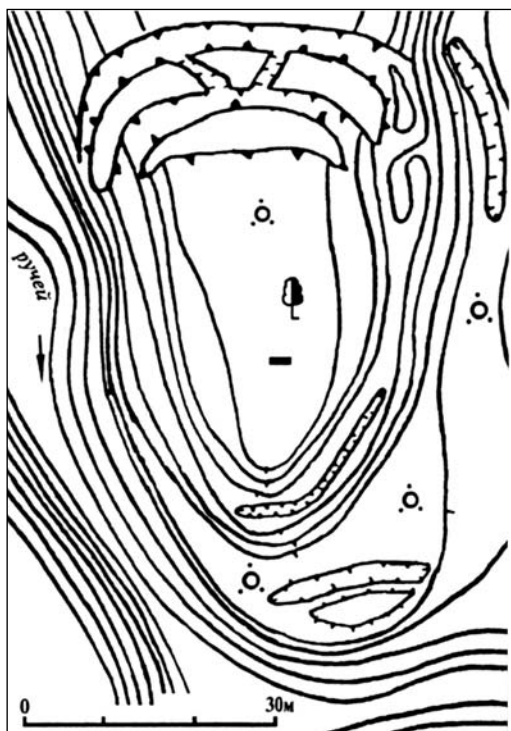


Рис. 66. План городища (Лихачёвское) у деревни Троицкое

костяных поделок, два кремневых полукруглых скребка, кости животных.

412 (72). ФОМИНО. СТОЯНКА, неолит. 2,5 км к северо-западу от северной окраины деревни, мыс левого берега реки Вазуза (правый приток реки Волга) при устье глубокого оврага (ныне - залив Вазузского водохранилища.), на его правом берегу, территория городища 2 (см. № 415). Исследована (1971 г.) при раскопках городища. Культурный слой полностью переработан слоем городища. Найдены кремневые черешковый наконечник стрелы, нож, отщепы, сланцевое тесло, вероятно, относящиеся к неолиту.

413 (80).** ФОМИНО. ПОСЕЛЕНИЕ, эпоха бронзы (?). к северу от деревни, напротив нее, правый берег реки Вазуза (правый приток реки Волга), у ее излучины. Размеры не определены. Культурный слой 0,4 м, перекрыт отложениями мощность 0,5 м. Найдены фрагменты лепной керамики, кремневые пластины и отщепы, предположительно эпохи бронзы. Затоплено Вазузским водохранилищем.

414 (81). ФОМИНО. ГОРОДИЩЕ 1 (ФОМИНСКОЕ), р.ж.в., 11-13, 14-17 вв. Северная - северо-западная окраина деревни, мыс левого берега реки Вазуза (правый приток реки Волга) при устье реки Осуга, на ее правом берегу (ныне - берег Вазузского водохранилища), территория бывшего кладбища. Площадка округлая в плане, размерами 75x70 м, высота ее над водохранилищем до 3 м, с напольной юго-восточной стороны - подковообразные в плане вал высотой 2 м (с понижением концов до уровня площадки) и ров глубиной 2 м, шириной до 5-7 м. В северо-восточной части вал имеет проем шириной 4 м, а ров - соответствующую перемычку. По разным сведениям 2-ой половины 19 в., вал был кольцевым. По сведениям 1966 г., вал высотой 3-4 м с напольной стороны переходил в невысокий кольцевой вал. Территория площадки повреждена кладбищем (в настоящее время произведены перезахоронения), воронками, юго-западная и западная части городища интенсивно размываются водохранилищем, северная - северо-восточная оконечность вала осыпается. Культурный слой мощность до 1 м делится угольной прослойкой толщиной

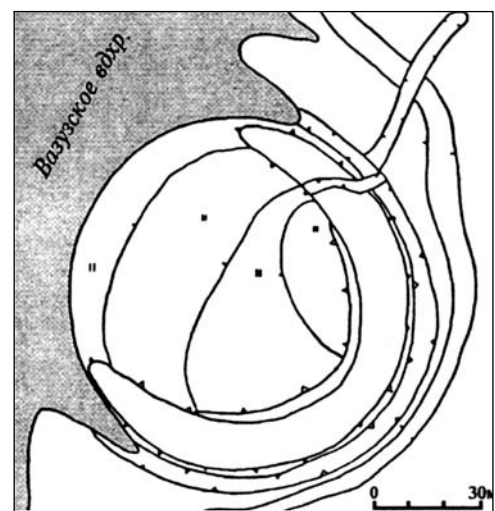


Рис. 67. План городища 1 в деревне Фомино

от 0,04 м (у северного края площадки) до 0,18 м (у вала в южной - юго-восточной части) и перекрывающей ее глиняной прослойкой на два горизонта: верхний (гумусированный), толщиной 0,4-0,5 м, содержащий угольки, глиняную обмазку и бут, и нижний (светло-серого цвета), толщиной до 0,3 м. Керамика гончарная древнерусская и позднесредневековая, в т.ч. красно- и белоглиняная, 2-ой половины 13 - 15 в. Отмечено большое разнообразие орнаментации сосудов: линейный и волнистый, линейный из перекрещивающихся линий, тычковый, сочетание прочерченного с оттисками овального штампа, линии прямоугольного штампа. Среди находок - железный пробой с кольцом, часть массивного каменного оселка. Находки сосредоточены преимущественно в верхнем горизонте. По сведениям конца 19 в., в деревне были найдены бронзовая привеска-лунница и др. По сведениям 1995 г., на размываемых участках городища, кроме находок эпохи средневековья, обнаружены вещевые комплексы эпохи мезолита (кремневые скобель - двойной нож на пластине, пластина со вторичной обработкой, клиновидный нуклеус, продольный скол с нуклеуса, пластины и отщепы, не относящиеся к культурному слою городища) и р.ж.в. (керамика лепная, с примесью дресвы, песка и органики в тесте, с сетчатыми отпечатками на поверхности и гладкостенная, дьяковской культуры), что, вероятно, указывает на возникновение городища в эпоху р.ж.в. "Фомин (Фомен) городок" впервые упомянут в письменных источниках под 1371 г. Ранее его земли принадлежали Смоленскому княжеству, из которого в 1-ой половине 14 в. выделилось Фоминское княжество, располагавшееся у южных границ Тверского княжества. В 5 в. Фоминское княжество принадлежало Москве, а в 16-17 вв. волости быв-

шего княжества входили в состав Зубцовского уезда Московского государства.

415 (73). ФОМИНО. ГОРОДИЩЕ 2 (ЛЕСНИЧИНО, ЛЕСНИЧЬЕ, ЛЕСНИЦА), р.ж.в. 2,5 км к северо-западу от северной окраины деревни, мыс левого берега реки Вазуза (правый приток реки Волга) при устье глубокого оврага (ныне - залив Вазузского водохранилища), на его правом берегу, 1,2 км к северо-западу от бывшей деревни Лесничино (Лесничье), ныне затопленной. Площадка подтреугольная в плане, вытянута с севера на юг, размеры ее 60х40 м, высота над рекой 25 м; с напольной южной стороны - два вала (внутренний, высотой 1,4 м, шириной в основании 9,5 м, и внешний, высотой 1,7 м, шириной около 9 м) и два рва (между валами - глубиной 1,4 м, шириной 5 м, внешний - глубиной около 1 м, шириной около 2 м); с западной (со стороны ручья) - остатки внутреннего вала в виде уступа, идущего до середины длины городища, на краю площадки у вала - остатки заплывшего рва. Площадка повреждена воронками от снарядов, рвы - захоронениями военного времени. Исследовано (1971 г.) около 500 кв. м. Культурный слой от 0,3 м (в центральной части) до 1,2 м (у западного края). Стратиграфия западного и восточного краев площадки: дерн - 0,10-0,20 м, серая супесь - 0,30-0,40 м, прослойки глины и угля - до 0,10 м, супесь - 0,20-0,35 м, прослойки глины, песка, глины с песком, угля - до 0,35 м. Керамика лепная, с сетчатыми отпечатками на внешней поверхности, штрихованная и гладкостенная, дьяковской культуры р.ж.в. Найдены железные серпы, нож, обломки браслета; бронзовые часть ажурного украшения, игла; глиняные грузики "дьякова тина", льячка, обломки форм для отливки браслетов и кельтов; костяные отполированные однотипные и двушипные наконечники стрел, обломки однозубого гарпуна, грибовидной рукоятки, куски рога и кости со следами обработки; каменные оселки; кости домашних (лошади, крупного рогатого скота, свиньи) и диких (медведя, бобра, лося) животных. Выявлены остатки сооружений вдоль края городища, относящиеся к трем периодам его жизни. С ранним периодом связаны остатки сгоревшей и перестраивавшейся столбовой постройки типа длинного дома шириной 2,4-2,8 м, с глиняной обмазкой стен, с открытыми очагами без камней, со следующими периодами - остатки построек неясного характера также вдоль края площадки. Центр площадки оставался свободным от построек. Поселение среднего периода погибло в результате сильного пожара. Исследованы оборонительные сооружения. К раннему периоду отнесен выявленный на южной краю площадки ров глубиной 0,8 м, шириной 2,7 м. Вероятно, перед ним был невысокий вал с тыном наверху, впоследствии сnivelированный. В средний период были сооружены два вала и два рва. Валы были сложены из песка с примесью глины, наверху было укрепление из бревен неясного устройства. В поздний период была произведена значительная подсыпка валов, древнейший ров был засыпан. Памятник датирован 7-6 вв. до н.э. - 3 в. н.э.

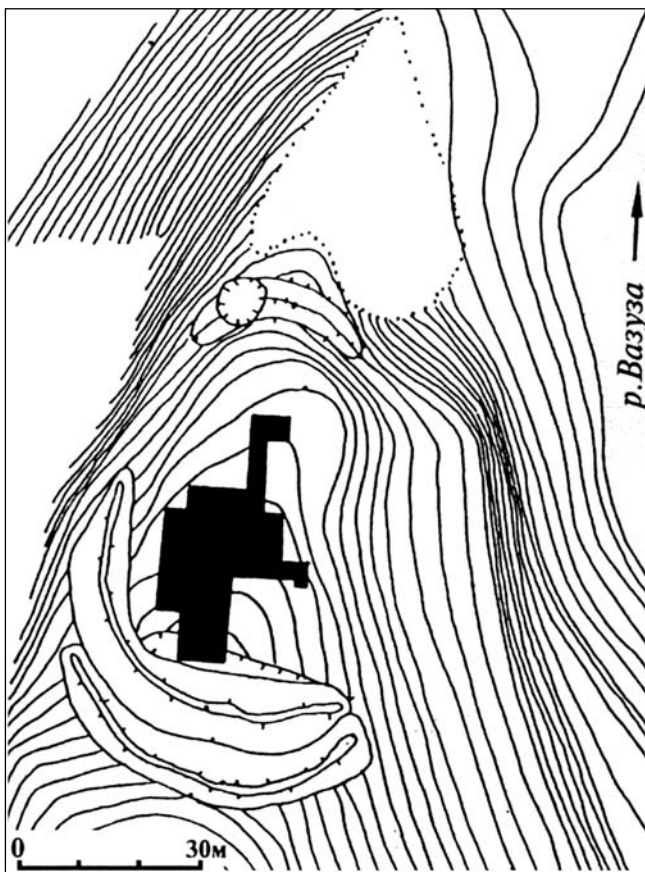


Рис. 68. План городища 2 (Лесничино) у деревни Фомино

416 (83). ХВОСТОВО. ГОРОДИЩЕ, р.ж.в. К северо-востоку от деревни, мыс левого берега реки Осуга, левого притока реки Вазуза (правый приток ре-

ки Волга), при вхождении в долину реки оврага, на его левом берегу, к юго-востоку от кладбища. Площадка подтреугольная в плане, размерами 10-30x25 м, высота над рекой 6 м, с напольной северо-западной стороны - вал высотой до 2 м и ров глубиной 1 м. Восточный и юго-западный склоны мыса эскарпированы. Площадка у северо-восточной оконечности вала нарушена ямой. Культурный слой 0,6 м. Керамика лепная, с сетчатыми отпечатками на внешней поверхности, с защипами по краю венчика и редкими ямочными углублениями по плечикам, дьяковской культуры р.ж.в. Среди находок - кусочки железных шлаков и большое количество камней, побывавших в огне.

417 (114). ХЛОПОВО ГОРОДИЩЕ. ГОРОДИЩЕ, 11-13, 14-17 вв. 0,1 км к западу юго-западу от северо-западной окраины деревни, мыс правого берега реки Шоша (правый приток реки Волга) при вхождении в долину реки оврага, на его правом берегу, территория детского лагеря отдыха. Площадка подтреугольная в плане, вытянута с юго-запада на северо-восток, размеры ее 70x15-60 м, высота над рекой 13-14 м. Оборонительные сооружения не сохранились, склоны эскарпированы. Культурный слой 0,4 м, содержит угли, золу. Керамика гончарная, в т.ч. серо- и красноглиняная, отнесенная к 1-ой половине или середине 2-го тыс. н.э. В южной части городища выявлены остатки очага. По сведениям о приобретениях Тверского музея 1891 г., из деревни происходит бронзовый энколпион с изображением св. князя Бориса и других святых. По мнению П.Д. Малыгина, городище предположительно можно соотнести с г. Холм (центром "Холмской вотчины" 14 - начала 16 в.), впервые упомянутым в летописных источниках под 1346 г. Историками г. локализуется в село Красный Холм, в котором средневековый Культурный слой не выявлен.

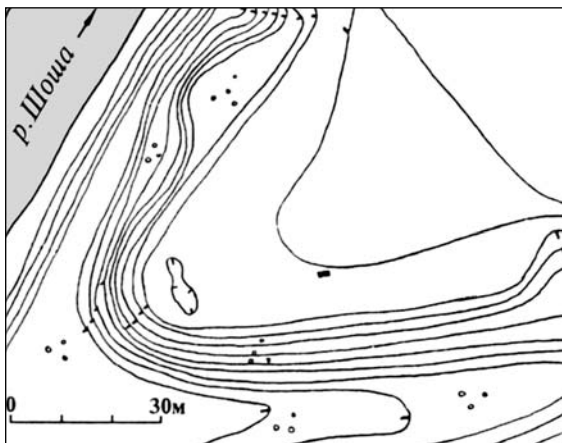


Рис. 69. План городища у деревни Хлопово Городище

418 (60). ШИШКИНО. СТОЯНКА 1, мезолит. 0,5 км к востоку юго-востоку от юго-восточной окраины деревни, первая надпойменная терраса правого берега реки Волга у подножия второй террасы. Размеры около 80x30 м, высота над рекой 11 м. Поверхность повреждена дорогой. Культурный слой 0,15 м. Найдены кремневые клиновидный нуклеус, ножевидные пластины со вторичной обработкой и без нее, отщепы, предположительно отнесенные к мезолиту.

419 (61). ШИШКИНО. СТОЯНКА 2, мезолит. Около 0,75 км к востоку юго-востоку от юго-восточной окраины деревни, край второй надпойменной террасы правого берега реки Волга, около 0,25 км к востоку от стоянки 1 (см. № 418). Размеры около 40x27 м, высота над рекой 15 м. Территория повреждена дорогой и окопами. Стратиграфия: 1 - дерн - 0,03 м; 2 - почвенный горизонт - 0,12 м; 3 - морена. В нижней части слоя 2 и обнажениях найдены кремневые отщепы, предположительно отнесенные к мезолиту.

420 (62). ШИШКИНО. СТОЯНКА 3, мезолит. Около 0,95 км к востоку юго-востоку от юго-восточной окраины деревни, мыс второй надпойменной террасы правого берега реки Волга, образованный оврагом, на его правом берегу, в лесу, 0,2 км к востоку юго-востоку от стоянки 2 (см. № 419). Размеры около 75x25-40 м, высота над рекой 25 м. Южный край памятника размывается дождевыми и тальными водами. Стратиграфия: 1 - дерн - 0,03 м; 2 - почвенный горизонт - 0,27 м; 3 - серо-желтая супесь - 0,16 м. В слоях 2 и 3 и обнажениях найдены кремневые поперечный скол с ударной площадки нуклеуса, ножевидные пластины и отщепы, предположительно отнесенные к мезолиту.

421 (63). ШИШКИНО. СТОЯНКА 4, мезолит. 1,2 км к востоку юго-востоку от юго-восточной окраины деревни, мыс второй надпойменной террасы правого берега реки Волга, образованный оврагом, на его правом берегу, в лесу, 0,25 км к юго-востоку от стоянки 3 (см. № 420), около 0,15-0,20 км к северо-западу от поселения Лужки (см. № 364). Размеры около 50x20 м, высота над рекой 20 м. Стратиграфия: 1 - дерн - 0,04 м; 2 - почвенный горизонт - 0,25 м; 3 - серо-желтая супесь - 0,15 м. В слоях 2 и 3 и обнажениях найдены кремневые отщепы, предположительно отнесенные к мезолиту. Среди находок - два фрагмента лепной керамики, относящейся к селищу (см. № 422).

422 (59). ШИШКИНО. СЕЛИЩЕ, 10-13 вв. 1,15 км к востоку юго-востоку от юго-восточной окраины деревни, край второй надпойменной террасы правого берега реки Волга, в лесу, 20 м к северо-западу от стоянки 4 (см. № 421), около 0,25 км к северо-западу от поселения Лужки (см. № 364). Размеры около 40x10-12 м, высота над рекой 20 м. Культурный слой 0,4 м. Керамика лепная и гончарная древнерусская, отнесенная к 10-12 вв.

423 (19). ЮРКИНО. ПОСЕЛЕНИЕ, мезолит, 2-я пол. 1-го тыс. н.э., 11-13 вв. 0,5 км к северу северо-востоку от северной окраины деревни, мыс второй надпойменной террасы левого берега реки Волга между двумя оврагами. Протянулось вдоль края южного оврага, размеры около 55x20 м, высота над рекой 15-20 м. Южный край разрушен оползнями. Культурный слой мощи 1,25 м перекрыт почвенным горизонтом толщиной 0,16 м. Керамика лепная и гончарная, с примесью дресвы в тесте, без орнамента, отнесенная к 9-12 вв. В восточной части поселения на площади около 26x12 м найдены кремневые концевой скребок на отщепе, ножевидные пластины, предположительно отнесенные к мезолиту.

424 (20)*. ЮРКИНО. КУРГАННЫЙ МОГИЛЬНИК, 11-13 вв. По сведениям конца 19 в., располагался на одинаковом расстоянии между деревнями Юркино и Горбуново, на возвышенности левого берега реки Волга, близ поля (возможно, в 0,65-0,70 км к северу северо-востоку от северной окраины деревни, близ поселения (см. № 423). Насчитывал 12 или 11 курганов высотой от 0,7 до 2 м. Исследованы (1902г.) пять курганов, содержащих труположения на горизонте с западной ориентировкой, с остатками доски под головой в одном случае. Найдены обломки височных колец, медные перстни, в т.ч. ажурные, браслеты пластинчатый и витой, остатки шерстяной ткани, разбитый глиняный горшок. Вероятно, могильник не сохранился, при последующем обследовании местности не упоминается.

425 (112). ЯГОДИНО. СЕЛИЩЕ, 11-13 вв. 0,4 км к юго-востоку от центральной части деревни, склон первой надпойменной террасы и пойма правого берега реки Ржать, левого притока реки Шоша (правый приток реки Волга), у ее излучины, на пашне. Размеры не менее 150x80 м, высота над рекой 2-6 м. Мощностъ культурного слоя не определена. Керамика

лепная и гончарная древнерусская, в т.ч. с линейным и волнистым орнаментом.

426 (113). ЯГОДИНО. КУРГАННЫЙ МОГИЛЬНИК, 11-13 вв. 1 км к юго-востоку от центральной части деревни, склон второй надпойменной террасы правого берега реки Ржать, левого притока реки Шоша (правый приток реки Волга), на опушке леса. Насчитывал 27 или 28 курганов; сохранились 22 насыпи высотой от 0,6 до 1,5 м, диаметром от 4 до 9 м, расположенные на высоте 10 м над рекой. Часть насыпей повреждена ямами и траншеями. Исследованы (1884 г., 1885 г., 1902 г.) 12 курганов, содержащих труположения на горизонте с западной, северо-западной, северной и восточной, ориентировкой, в одном случае - с остатками древесной коры вокруг. Найдены тонкое височное кольцо; бронзовые браслеты литые, проволочный, пластинчатые, витые; перстни литые и ажурные; серьга; медные кольца, в т.ч. поясное, бубенчики; подвески, в т.ч. л умница, "птичка" на обрывке железной цепочки, лапчатая, "головки птичек" на подвеске; бусины сердоликовые, стеклянные белые, синие, позолоченные; кожаный мешочек с шиферным пряслицем и остатки обуви; обрывки ткани.