ведены по справочникам: «Словарь названий жителей СССР», под ред. А. М. Бабкина и Е. А. Левашова. — М., 1975; Е. А. Левашов. «Словарь прилагательных от географических названий». — М., 1986. Ударения в топонимах даны в соответствии со «Словарем географических названий СССР». — М., 1983. Ономастическая характеристика названия антропонимического происхождения расширяется за счет приведения личных имен, прозвищ и фамилий. Они даются преимущественно по следующим источникам: С. Б. Веселовский. «Ономастикон. Древнерусские имена, прозвища и фамилии». — М., 1974; Н. М. Тупиков. «Словарь древнерусских личных собственных имен». — СПб., 1903. Привлечены и некоторые другие издания (см.: Список использованной литературы).

Автор настоящего словаря счел необходимым включить в его состав культурно-исторические сведения, поскольку топоним, географическое название является не только фактом языка, но истории и культуры в широком смысле слова. При топониме приводятся сведения о достопримечательностях, лицах, событиях называемого объекта, а также, где это возможно, связанные с ним пословицы, поговорки, прозвища жителей, извлеченные из собрания В. И. Даля «Пословицы русского народа» (М., 1993).

Словарь сопровождается списком сокращений, названиями языков и диалектов, небольшим перечнем специальных терминов, встречающихся в словарных статьях, библиографией.

Первый вариант предлагаемого словаря был опубликован в журнале «Русская речь» (с 1994, № 4, по 2001, № 2); его готовила к публикации редактор этого журнала Т. С. Колмакова.

Список сокращений

акад. — академия
Б. — Большой (ая, ое)
басс. — бассейн (реки)
бывш. — бывший (ая, ое)
Верхн. — Верхний (ая, ое)
г. — год
губ. — губерния
д. — деревня
ж/д — железная дорога
зал. — залив
именит. — именительный
к. — конец
кн. — князь
кп — курортный поселок
л. — левый
летоп. — летопись
М. — Малый (ая, ое)
местн. — местный (ая, ое)
множ. — множественное (число)
мон. — монастырь
Нижн. — Нижний (ая, ое)
Нов. — Новый (ая, ое)
нп. — населенный пункт
о. — овраг
об-во — общество
обл. — область, областной
о-в — остров
оз. — озеро
ок. — около
перен. — переносный (ая, ое)

п. — правый
Пг. — Петроград
пгт — поселок городского типа
п-ов — полуостров
пос. — поселок
пр. — приток
прил. — прилагательное
р. — река
разгов. — разговорный
родит. — родительный
рп — рабочий поселок
руч. — ручей
с. — село
сев. — северный (ая, ое)
сев.-зап. — северо-западный (ая, ое)
сер. — середина
совр. — современный (ая, ое)
Сп. — Списки населенных мест Российской империи. СПб., 1862
ст. — станция
Ст. — Старый (ая, ое)
суф. — суффикс
т. — том
творит. — творительный
тр. — труды
тыс. — тысячелетие
у. — уезд
уменьшит. — уменьшительный (ая, ое)
устар. — устаревший (ая, ее)
фольк. — фольклор, фольклорный
ч. — число
южн. — южный (ая, ое)
яз. — язык

Список названий языков и диалектов

авест. — авестийский (ая, ое)
араб. — арабский (ая, ое)
балт. — балтийский (ая, ое)
башкир. — башкирский (ая, ое)
белорус. — белорусский (ая, ое)
болг. — болгарский (ая, ое)
бурят. — бурятский (ая, ое)
венгер. — венгерский (ая, ое)
вепс. — вепсский (ая, ое)
греч. — греческий (ая, ое)
дакс. — дакский (ая, ое)
диал. — *диалектный (ая, ое)*
доперм. — допермский (ая, ое)
др. — древний (ая, ое)
др.-в.-н. — древневерхненемецкий (ая, ое)
др.-греч. — древнегреческий (ая, ое)
др.-манс. — *древнемансийский (ая, ое)*
др.-перм. — дневнепермский (ая, ое)
др.-прусск. — древнепрусский (ая, ое)
др.-русск. — древнерусский (ая, ое)
др.-сканд. — древнескандинавский (ая, ое)
и.-е. — индоевропейский (ая, ое)
иллир. — иллирийский (ая, ое)
иран. — иранский (ая, ое)
карельск. — карельский (ая, ое)
курск. — курский (ая, ое)
латинск. — латинский (ая, ое)
латыш. — латышский (ая, ое)
ливск. — *ливский (ая, ое)*

литов. — литовский (ая, ое)
манс. — мансийский (ая, ое)
марийск. — марийский (ая, ое)
мокш. — мокшанский (ая, ое)
монгол. — монгольский (ая, ое)
морд. — мордовский (ая, ое)
немецк. — немецкий (ая, ое)
осетин. — осетинский (ая, ое)
перм. — пермский (ая, ое)
польск. — польский (ая, ое)
праслав. — праславянский (ая, ое)
прибалт.-фин. — прибалтийско-финский (ая, ое)
русск. — русский (ая, ое)
ряз. — рязанский (ая, ое)
саамск. — саамский (ая, ое)
сев.-русск. — севернорусский (ая, ое)
селькупск. — селькупский (ая, ое)
сербохорв. — сербохорватский (ая, ое)
ср.-в.-н. — средневерхненемецкий (ая, ое)
ст.-слав. — старославянский (ая, ое)
татар. — татарский (ая, ое)
турец. — турецкий (ая, ое)
тюрк. — тюркский (ая, ое)
угор. — угорский (ая, ое)
удмурт. — удмуртский (ая, ое)
укр. — украинский (ая, ое)
финск. — финский (ая, ое)
фин.-суоми — финский-суоми
фин.-угор. — финноугорский (ая, ое)
фрак. — фракийский (ая, ое)
хант. — хантыйский (ая, ое)
церк.-слав. — церковнославянский (ая, ое)
чеш. — чешский (ая, ое)
чуваш. — чувашский (ая, ое)
швед. — шведский
эстон. — эстонский (ая, ое)
эрз. — эрзянский (ая, ое)
южн.-русск. — южнорусский (ая, ое)

Специальные термины, встречающиеся в словаре

АНТРОПОНИМ — собственное именование человека: личное имя, отчество, родовое имя, прозвище, псевдоним. Актив в топонимии Центральной России.

АНТРОПОНИМИЧЕСКИЙ — прил. к *антропоним*.

АПЕЛЛЯТИВ — любое имя существительное, не являющееся именем собственным.

АПЕЛЛЯТИВНАЯ ЛЕКСИКА — прил. к *апеллятив*, но шире понятия «имена нарицательные» и «нарицательные существительные», поскольку включает в свой состав не только имена, но и глаголы, причастия, местоимения, наречия и др. части речи.

АРЕАЛ — территория распространения какого-либо явления, языка (диалекта), археологической культуры и т. п. *Ареал топонимический* — территория распространения какого-либо топонимического типа.

ГИДРОНИМ — собственное имя любого водного объекта: моря, реки, озера, водохранилища, канала и т. п. Вид топонима.

ГИДРОНИМИЧЕСКИЙ — прил. к *гидроним*.

ГОРОДЕЦКАЯ АРХЕОЛОГИЧЕСКАЯ КУЛЬТУРА — культура железного века (VII в. до н. э. — V в. н. э.); ареал — бассейн средней Волги, средней и нижней Оки. Названа по с. Городец (около г. Спасск-Рязанский)

ДЬЯКОВСКАЯ АРХЕОЛОГИЧЕСКАЯ КУЛЬТУРА — культура железного века (2-я пол. I тыс. до н. э. — 1-я пол. I тыс. н. э.); ареал — бассейн верхней Волги и Оки. Названа по с. Дьяковское на Москве-реке (ныне в черте г. Москвы).

ЛЬЯЛОВСКАЯ АРХЕОЛОГИЧЕСКАЯ КУЛЬТУРА — культура ямочно-гребенчатой керамики эпохи неолита (IV—III тыс.

до н. э.) в междуречье Оки и Волги. Названа по стоянке Льялово у одноименной деревни в верховьях р. Клязьмы.

МИКРОТОПОНИМ — название небольшого местного объекта, как правило, физико-географического или внутригородского: луга, поля, рощи, улицы. Вид топонима.

ОНОМАСТИКА — раздел языкознания, изучающий все группы собственных имен (названий); топонимы, гидронимы, антропонимы, космонимы и др.

ПРАСЛАВЯНСКИЙ ЯЗЫК — язык-предок всех славянских языков.

ТОПОНИМ (ГЕОГРАФИЧЕСКОЕ НАЗВАНИЕ) — собственное имя любого географического объекта: страны, города, реки, горы, оврага и т. п.

ТОПОНИМИКА — раздел ономастики, объектом изучения которой является топоним (географическое название).

ТОПОНИМИЧЕСКИЙ — прил. к *топоним*.

ТОПОНИМИЯ — совокупность топонимов, как правило, имеющих какой-либо общий признак: территориальный (топонимия Центральной России), языковой (русская топонимия), хронологический (топонимия XVII в.) и др.

ЭТИМОЛОГИЯ — раздел языкознания, изучающий происхождение слов, а также само происхождение слова; комплекс исследовательских приемов, необходимых для выяснения происхождения слова.

ЭТНОНИМ — название любой этнической общности людей (племени, народа, этнической группы и т. п.) — русские, татары, голядь и др.



БРА́МЦЕВО, населенный пункт в Московской обл. Более раннее название — хутор *Абрамово* (XVII в.). Обе формы предполагают происхождение топонима от имени собственного *Абрам* или фамилии и прозвища от него — *Абрамово, Абрамец*. Как считают историки, ни в одном документе, относящемся к Абрамцеву, не упоминается это имя или фамилия. По их мнению, в основе топонима нарицательное имя (апеллятив) *обрамок* — «край с сенокосами, угодье в обрамлении леса» (Даль, II). Начальное *а* вместо *о* — результат акающего московского произношения. Эта версия вполне реальна и убедительна.

— В Абрамцеве находится известный музей, одно из знаменитых в прошлом литературно-художественных «гнезд» Подмосковья. В 1843 г. имение приобрел С. Т. Аксаков, а в 1870-м Абрамцево перешло к новому владельцу — С. И. Мамонтову, крупному русскому меценату. Здесь бывали в разные годы лучшие представители русской литературы и искусства — Н. В. Гоголь, И. С. Тургенев, М. С. Щепкин, Ф. И. Тютчев, И. Е. Репин, В. Д. Поленов, К. А. Коровин, И. И. Левитан, М. А. Врубель, В. А. Серов, М. М. Антокольский, Ф. И. Шаляпин, К. С. Станиславский, М. Н. Ермолова и многие другие. В конце XIX в. в Абрамцеве был создан художественный кружок, члены которого приняли участие в строительстве и украшении усадьбы, создали мастерские народных художественных промыслов и работали там (резьба по дереву, керамика).

абра́мцевцы, абра́мцевец
абра́мцевский, -ая, -ое

АВДО́ТЬИНО (ТИ́ХВИНСКОЕ), село в Московской обл. Известно как *Авдотьино* с начала XVII в. Позже оно получило название *Авдотьино-Тихвинское*. Первая часть названия антропонимического происхождения — по женскому имени *Авдотья* (просторечная форма от *Евдокия*). *Тихвинское* — по названию иконы Тихвинской Богоматери, во имя которой была возведена церковь. *Авдотьино-Тихвинское* принадлежало известному русскому просветителю, публицисту и издателю XVII в. Николаю Ивановичу Новикову.

авдо́тьинцы, авдо́тьинец
авдо́тьинский, -ая, -ое

АВДО́ТЬКИНО, село в Московской обл. Название дано по личному женскому имени *Авдотька* (разговорно-просторечная форма от *Евдокия*). Не исключено, что *Авдотька* — одна из форм личного мужского имени *Авдей*. *Авдотькино* — старейший центр изготовления штофных тканей.

авдо́тькинцы, авдо́тькинец
авдо́тькинский, -ая, -ое

АГРОГО́РОД, поселок в Московской обл. Название дано по тому, что его жители занимались повышением культуры сельскохозяйственного производства, разработкой приемов и мероприятий, улучшающих технику полеводства, культуру земледелия. По составу это сложносокращенное слово, состоящее из усеченной формы *агро* (от *агрономический*) и полного слова *город*, имеющего в данном случае значение «поселение городского типа». Ср. также поселок Агрогородок в Московской обл. Подобные топонимы известны и в других обл. Центральной России.

агрогоро́дцы, агрогоро́дец
агрогоро́дский, -ая, -ое и *агрогородско́й, -ая, -ое*

А́ГРО-ПУ́СТЫНЬ, село в Рязанской обл. Более ранние названия: *Пустынь* (XVI в.), *Аграфенина Пустынь* (XVIII—XX вв.). Одно из старых рязанских сел, известно в источниках с 1506 г. Современная форма названия ошибочна, она напоминает мо-

дель *агрогород, агротехника* и т. п., имеющую отношение к сельскому хозяйству, где *агро-* из греч. «поле, нива, сельская местность, деревня». Данный же топоним происходит из трансформированного названия местности *Аграфенина Пустынь*, где *Аграфена* — личное женское имя, а апеллятив *пустынь* — «небольшой монастырь в малолюдной местности» или «одинокая обитель». Это объяснение имеет и историческое подтверждение. Последняя великая рязанская княгиня Агриппина основала здесь, на краю мещерских лесов, небольшой монастырь, при постриге приняла имя Аграфена и провела в нем последние дни жизни. Она умерла и похоронена в его стенах. Около монастыря выросло селение с названием *Пустынь*, превратившееся со временем в *Аграфенина Пустынь*, а в 30—40-е гг. XX века получило форму *Агро-Пустынь*. Последнее изменение было произведено советскими официальными лицами из-за длины названия.

— *Пустынские пастухи (пастушьё), пустынские богомазы.* Эти прозвища даны жителям, потому что они были лучшими пастухами в мещерских лесах. А кроме того, в селе издавна существовала артель иконописцев, расписывавших храмы в Рязанской, Московской и Владимирской губерниях. Среди выходцев из Агро-Пустыни было много учителей.

агропу́стынцы и *агропусты́нцы*

агропусты́нский, -ая, -ое, пусты́нский, -ая, -ое

АЗО́ВКА, село в Воронежской обл. В основе названия имя крепости Азов на р. Дунае, которую Петр I вынужден был сдать туркам в 1711 г., а население крепости перевели на Дон и поселили в устье р. Битюг отдельной слободой на окраине г. Боброва, получившей название Азовка (Прохоров, 1973).

азо́вцы, азо́вец

азо́вский, -ая, -ое

А́КРИ, платформа на Павелецкой ж/д в Московской обл. Название представляет собой аббревиатуру по названию акционерного общества «Акционеры Российской империи», которое было создано для прокладки Павелецкой железной до-

роги. Контора этого общества находилась на месте современной станции *Акри* (Поспелов, 1999).

áкринцы, áкринец

áкринский, -ая, -ое

АЛÁБИНО, поселок и ж/д платформа в Московской обл. Название антропонимического происхождения — по фамилии *Алабин*. Эта фамилия известна в XVI в.: *Алабин* Ефрем Федорович, 1579 г., Ряжск; с. *Алабино* в Рязанской обл. (Веселовский, 1974).

алáбинцы, алáбинец

алáбинский, -ая, -ое

АЛЕКÁНОВО, село в Рязанской обл. Впервые упоминается в 1694 г. в рязанских писцовых книгах. Название антропонимического происхождения — по фамилии *Алеканов* из *Алеханов*, известной с XVII в. В основе фамилии мужское личное имя *Алехно* или *Алехан* — просторечная форма от *Алексей* или *Александр* (Веселовский, 1974).

алекáновцы, алекáновец

алекáновский, -ая, -ое

АЛЕКСÁНДРО-НÉВСКИЙ, город в Рязанской обл. Название дано по приделу св. *Александра Невского* в Петропавловской церкви. В 1712 г. Александр Меньшиков получил в подарок от Петра I землю на р. Московская Ряса и основал здесь крепость Ораниенбург (Раненбург) и Петропавловскую пустынь с Петропавловской церковью.

алексáндронéвцы, алексáндронéвец

алексáндро-нéвский, -ая, -ое

АЛЕКСÁНДРОВ (1788), город во Владимирской обл. В основе названия личное мужское имя *Александр* или образованная от него фамилия *Александров*, принадлежавшая первопоселенцу или одному из владельцев.

алексáндровцы, алексáндровец

алексáндровский, -ая, -ое

АЛЕКСÉЕВКА, город в Белгородской обл. В основе названий личное мужское имя *Алексей*, точнее, образованная от него фамилия. Такой принцип названия — по антропониму, т. е. име-

ни, фамилии или прозвищу человека, самый распространенный в русской топонимии, в частности, в названиях сел и деревень. Половина названий населенных пунктов России, а в центральной ее части несколько больше, образована по этому принципу: фамилия + суф. -к: Ивановка, Давыдовка, Романовка и т. п.

алексе́евцы, алексе́евец

алексе́евский, -ая, -ое

АЛЕ́КСИН (1238)*, город в Тульской обл. Происхождение названия точно не известно, но в нем четко просматривается личное мужское имя *Алекса*, известное в Древней Руси и в более позднее время. Существует предание, согласно которому город основан сыном Александра Невского князем Даниилом и назван в честь его сына *Алексея (Алексы)*. В. А. Никонов предполагал, что город мог получить название по имени митрополита *Алексия*, которому он был отдан в «кормление» (Никонов, 1966). Образование топонима прозрачно: личное имя + суф. принадлежности -*ин*. Такой способ образования русских топонимов известен довольно широко: Камышин, Протвино, Скопин и др.

але́ксинцы, але́ксинец

але́ксинский, -ая, -ое

Алексинцы — стрельцы. Такая характеристика жителей Алексина была связана, вероятно, с тем, что в XVI—XVII вв. многие из них уходили в Москву и там становились стрельцами.

АЛЕ́ШКИ, село в Воронежской обл. В основе названия слово *алешки* — мн.ч. от *олех(алех), ольха (альха)* — «заросли ольхи», «ольховое болото, озерко». Слово активно ведет себя в топонимии Центральной России: *Алешки (Олешки), Альхи (Ольхи), Алешня (Олешня), Алешка, Алешковский, Алешкин* и др.

але́шкинцы, але́шкинец

але́шкинский, -ая, -ое

АНДРЕА́ПОЛЬ, город в Тверской обл. Возник в результате слияния трех селений: *погоста Дубки, села Мачихино* и *имения Горки*. Первоначальная форма названия *Андреяно Поле* (с 1783 г.) относилось к селу Мачихино, а позже (с 1905 г.) — к железнодорожной станции, при которой сформировался станционный поселок *Андреаполь*, получивший в 1967 г. статус

города. В основе названия личное имя *Андрей*, владелец поля, а затем и села Мачихино, некто *Андрей* Кушелев (Рачев, 1992).

андреáпольцы, андреáполец

андреáпольский, -ая, -ое

Á́ННА, поселок в Воронежской обл. Название дано по р. *Анна*, на которой поселок основан и которая упоминается в источниках с 1685 г. Сам поселок известен с 1701 г., первоначально называвшийся *Аннинский*. Исследователи воронежской топонимии видят в основе топонима (а первоначально гидронима) тюрк. слово *ана* в значении «высокий куст» или «ольха», впоследствии переосмысленный в более понятное женское имя *Анна* (Прохоров, 1973).

áннинцы, áннинец

áннинский, -ая, ое

Á́ННОВКА, село в Воронежской обл. В основе названия личное женское имя *Анна*, принадлежащее Анне Орловой-Чесменской, дочери графа А. Г. Орлова-Чесменского, основателя известного конезавода и владельца этих мест (Прохоров, 1973).

áнновцы, áнновец

áнновский, -ая, -ое

АПРЕ́ЛЕВКА, город в Московской обл. Название дано по р. *Апрелевке*. Более ранние варианты гидронима: *Опреловка, Апреловка*. Их наличие дает повод видеть в основе гидронима апеллятив *прель* — «гниль, прелое место» или *опрель* — «прелый», связанные с понятием гнилого, прелого, влажного места. Начальное *а* — результат влияния акающего московского произношения или диалектное развитие протетического гласного (добавочный гласный в начале слова) типа *ржаной>аржаной*. Никакого отношения к названию месяца *апрель* не имеет.

апрéлевцы, апрéлевец

апрéлевский, -ая, -ое

АРДÁТОВ (1780), город в Республике Мордовия (*Орданьбуе* — морд. орфография). Название, видимо, происходит от личного мужского мордовского имени *Ардат* (Никонов, 1966). *По-мордовски оно звучит как Орданьбуе и состоит из Ордань —*

имя первопоселенца *Ордаша (Ордата)* и *буе* — «мальчик, сын; мужчина» или современное морд. «род, племя; местожительство, территория родовых владений» (Инжеватов, 1987), т. е. *Ардатов* — место, где живут потомки Ордата. Начальное *а* вместо *о* появилось под влиянием акающего произношения.

арда́товцы, арда́товец

арда́товский, -ая, -ое

Ардатовца по поговорке узнаешь. Так говорили нижегородцы, вероятно имея в виду специфическую русскую речь финноязычного человека или русского выходца из финноязычной среды.

АРЗАМА́С (1578), город в Нижегородской обл. Название окончательно не объяснено. Существует несколько версий его происхождения и назначения: одна — из морд. *эрзя, ирся* — «эрзя-мордвин» и суф. наличия *-мас*; вторая — из двух морд. личных имен *Арзяп* и *Мисяй*; третья — из этнонима *эрзя* и определения *маз* — «хороший», т. е. «красивый эрзя»; четвертая — из личного имени *Орземас* — «хороший эрзя». Б. А. Серебренников видит во второй части топонима венгер. *mezo* — «поле» (Серебренников, 1971). Даже большой материал, приведенный Л. А. Климковой, не решает этого вопроса (Климкова, 1994).

До 1991 г. город существовал с названием *Арзамас-16* как центр ядерных исследований, возникший на месте селения *Саро́в*, в прошлом *Саро́вская пустынь* (XVII в.), т. е. небольшой монастырь, уединенная обитель в местности *Саров*. В основе топонима морд. слово *сар* — «болото, заболоченная река», очень активное в топонимии Мордовии: города *Инсар, Саранск, р. Сара, Саранка, Сарма* и др.

— Саровская пустынь — место, известное в русской истории и культуре. Здесь жил и совершал свои деяния известный православный святой Серафим Саровский.

арзама́сцы, арзама́сец, арзама́ска

арзама́сский, -ая, -ое

Арзамасцы — гусятники, луковники, т. е. занимались разведением особой породы гусей и выращиванием лука. *Арзамасцы — малеваны*, т. е. иконописцы. Среди жителей Арзамаса действительно было много иконописцев.

АРХА́НГЕЛЬСКОЕ, населенный пункт в Московской обл. Название дано по церкви во имя *Михаила Архангела*, возведенной здесь в 60-х гг. XVII в. Этот топоним часто встречается в Центральной России.

— В Архангельском находится музей-усадьба, замечательный архитектурно-парковый ансамбль конца XVII — начала XIX в., созданный русскими и иностранными творцами. В разные годы усадьба принадлежала крупным царским вельможам: основателю усадьбы боярину Я. Н. Одоевскому; князю М. Я. Черкасскому; сподвижнику Петра I князю Д. М. Голицыну; последними владельцами Архангельского были князья Юсуповы. Имение в разные годы посещали многие выдающиеся деятели русской культуры. В 1828 и 1830 гг. здесь бывал А. С. Пушкин.

архáнгельцы, архáнгелец

архáнгельский, -ая, -ое

АСТРАЧИ́, деревня в Ленинградской обл. Название, видимо, дано по прозвищу жителей, связанному с *острачить* — «острить, отпускать остроты» или с *остряк, острячек* — «мелкий окунь, окунек». Ср. *острече́ье* — «невод на мелкую рыбу» (Даль, II).

астрачи́нцы, астрачи́нец

астрачи́нский, -ая, -ое

АХТЫ́РКА, село в Московской обл. Название дано по церкви во имя чудотворной иконы Ахтырской Богоматери. Эта икона явилась в г. Ахтырка Сумской обл. (совр. Украина).

— Предполагают, что в с. Ахтырка и его окрестностях рисовал свои картины В. М. Васнецов, а около ахтырского пруда он создал свою известную картину «Аленушка».

ахты́ркинцы, ахты́ркинец

ахты́ркинский, -ая, -ое

АЧКА́СОВО, село в Московской обл. Название антропонимического происхождения — по старой русской фамилии *Ачкасов (Очкасов)*, известной с начала XV в.: *Ачкасов* Тимофей — дьяк вел. кн. Василия Дмитриевича, 1423 г.; *Очкасов* Владимир — послух, 1440 г., Москва (Веселовский, 1974).

ачкáсовцы, ачкáсовец

ачкáсовский, -ая, -ое

БА́БКА, село в Воронежской обл. Название дано по р. Бабке, на которой оно основано. В XVII в. здесь находился *Бабий* ухожей — место промысла бобров, сбора меда, ловли рыбы и т. п.; село — с 1740 г. Как считает В. А. Прохоров, река названа по птицам пеликанам, водившимся здесь, которых называли *птица-баба*. Не исключено, что гидроним семантически связан с понятием «старица» (Старка, Бабка, Старик и т. п.).

ба́бкинцы, ба́бкинец

ба́бкинский, -ая, -ое

БАКШЕ́ЕВО, рабочий поселок в Московской обл. Возник в связи с разработкой ближайшего торфяника, получившего название *Бакшеевский*. Топоним, вероятно, антропонимического происхождения — по прозвищу *Бакшей* или фамилии *Бакшеев*, известным в Московском княжестве с XV в.: *Бакшей* Степанович Лазарев, 1473 г., Звенигород; Никита *Бакшеев*, вотчинник, нач. XV в., Радонеж; *Бакшейко*, крестьянин, 1545 г., Новгород (Веселовский, 1974).

бакше́евцы, бакше́евец

бакше́евский, -ая, -ое

БАЛАБА́НОВО, город в Калужской обл. В основе топонима прозвище *Балабан* или образованная от него фамилия *Балабанов*, известная в документах XVI в.: *Балабанов* Постник Иванович, 1585 г., Арзамас. Ее соотносят со словами *балабан, балабон*, имевшими значения «большой сокол», «жеребец» или «балбес, болван» (Веселовский, 1974). Эти значения

сохраняются и в современных диалектах: *балабан* — «глупец, болван, грубый, неотесанный человек» или «птица семейства соколиных, большой сокол, предназначенный для травли зайцев». Статус города с 1972 г.

балабáновцы, балабáновец

балабáновский, -ая, -ое

БАЛАХНÁ (1536), город в Нижегородской обл. В настоящее время убедительного объяснения топонима нет. В основе его, вероятно, прозвище или фамилия человека, носившего непривычно широкую одежду — *балахон*, или переносное значение этого слова «разиня». В диалектах Центральной России *балахоном* называли короткий зимний кафтан со сборками, воротником и опушкой на рукавах. Эта фамилия (прозвище) известна у русских с XVI в.: *Балахна*, кузнец, 1564, Новгород (Веселовский, 1974).

Исследователь нижегородской топонимии Л. Л. Трубе считал, что это название занесено с Каспия на основании того, что там известны два хребта под наименованием *Балахан*. Там же есть соляные источники, известные с XVII в. Нижегородскую Балахну называли Балахнинским Усольем, так как около нее было месторождение соли (Трубе, 1962).

балахнúнцы, балахнúнец, балахнúнка и устар. *балахóнцы, балахóнец, балахóнка*

балахнúнский, -ая, -ое

Балахна стоит, полы распахня. Так говорили о небольшом городе Балахне, который раскинулся по берегу Волги на несколько километров, а первоначально, вероятно, о человеке в широкой, неподпоясанной одежде, затем и о неловком, рассеянном человеке.

БАЛАШИ́ХА, город в Московской обл. В основе названия можно видеть русское диалектное слово *балах* — «растение Caltha palustris из семейства лютиковых». Балашиха — селение, возникшее в таком месте, где произрастал балах, или поблизости от него. Балах имел важное значение в жизни человека, так как знахари широко употребляли его для лечения.

Возможно, *Балашиха* — это прозвище женщины-знахарки, использующей балах, или жены Балашова (Балаша). Прозвище Балаш известно у русских уже в XV в.: Семен *Балаш* — новгородский крестьянин, 1498 г. (Веселовский, 1974). По мнению Н. А. Баскакова, фамилия Балашов тюрк. происхождения, в основе которой тюрк. bala «дитя» и уменьшительно-ласкательный суф. -š, что значит «дитятко, сыночек» (Баскаков, 1979).

балаши́хинцы, балаши́хинец

балаши́хинский, -ая, -ое

БАРВИ́ХА, дачный поселок под Москвой. Это название не может быть объяснено однозначно. Наиболее убедительно видеть в нем диалектное *барви́к (ба́рвик)* — «белый гриб, боровик» или «самый хороший гриб» (СРНГ, 2). *Барвиха* — место в лесу, изобилующее белыми и вообще хорошими грибами, грибное место. Поселок расположен в сосновом лесу, в бору, что подтверждает данное предположение. Не исключено, что *Барвиха* — прозвище женщины, похожей на белый, красивый гриб, бывшей владелицы этого места.

барви́хинцы, барви́хинец

барви́хинский, -ая, -ое

БЕДНОДЕМЬЯ́НОВСК (1779), город в Пензенской обл., основанный на месте села *Богданова*, известного с 1647 г. и получившего название по имени *Богдан* или фамилии *Богданов*. Позже оно называлось по церкви — *Спасское*, а в 1779 г. было преобразовано в г. *Спасск*. Современное название дано городу в 1925 г. в честь советского поэта Демьяна Бедного (Ефим Алексеевич Придворов, 1883—1945).

беднодемья́новцы, беднодемья́новец

беднодемья́новский, -ая, -ое

БЕ́ЖЕЦК (1775), город в Тверской обл. Впервые упоминается как селение *Бежичи* в 1137 г. Приводится и другая дата первого упоминания города — 1244 г. Происхождение названия окончательно не выяснено. В его основе можно видеть праслав. běžь/ běža из *beg, которое в русском языке дало форму *бежь* — «беженцы, беглецы». По мнению В. А. Никонова, го-

род был основан беженцами (из Новгорода?). Форма с *-ичи* косвенно подтверждает версию о беженцах, тем более что название жителей с патронимическим *-ичи* (из *itjo*) довольно широко известно в западном регионе России.

Связать напрямую топонимы *Бежецк, Бежица* с фамилией *Бежин* невозможно. Они могут быть соотнесены с прозвищем *Беж* из *бежь* — «беглец, беженец», которое впоследствии в соединении с разными суффиксами (*-ецк, -иц, -ин*) дало эти топонимы.

бежечáне, бежечáнин, бежечáнка

бéжецкий, -ая, -ое

БЕ́ЛГОРОД (1596), город, центр Белгородской обл. Возник как сторожевой пост на южной границе Русского государства. Вторая часть названия *-город* первоначально имела значение «укрепленное место, крепость». По поводу первой части *бел-* существуют разные точки зрения, вплоть до того, что *белый город* — это город, освобожденный от каких-то налогов, повинностей, что противоречит действительности, так как исторически Белгород никогда не находился в подобном положении. Известны мнения о том, что *белый город* значит «прекрасный» или «имеющий направление на север или на запад», но они лишены основания, так как в русской топонимии «прекрасный, красивый город» был бы назван *Красным*, а о направлении можно говорить только по отношению к реке, а не к населенному пункту. Более реально предположение В. А. Никонова о том, что город получил название по белому цвету зданий, побеленных мелом (Никонов, 1966). Предпочтительнее версия о том, что город был назван *белым* по цвету камня, из которого были построены крепостные стены, укрепления, постройки внутри крепости. Ведь город находится в центре меловых — белых по цвету — разработок, на меловой горе. Подобный признак номинации известен в топонимии на других славянских территориях, например *Белград (Београд)* в Югославии, как считает В. А. Никонов. Топоним Белгород часто встречался в Древней Руси: *Белгород* в Рязанской, Тверской землях; *Белгород* Ливонский, Угорский; *Белгород* в устье Днепра, *Белгород* под Киевом и др.

белгоро́дцы, белгоро́дец, белгоро́дка
белгоро́дский, -ая, -ое

БЕЛЁВ (1147)*, город в Тульской обл. Статус города получил в 1777 г. Происхождение названия окончательно не выяснено. Есть основания связать его с прилагательным *белёвый*, известным в сочетании *белёвая земля*. В русских диалектах *белёвой землей* называют светло-серые супески или подзолистые почвы, подзол (СРНГ, 2). Не исключено, что здесь, в окском левобережье, в приграничных районах с Черноземьем, светло-серый цвет подзолистой земли мог стать характерным отличительным признаком, давшим основу названию. В народной географической терминологии известен термин *бель* с широким кругом значений: «березовый лес», «болото с березняком», «белые барашки на волнах» и др. (Мурзаев, 1984). Если бы в основе топонима Белёв был термин *бель*, то по законам русского словообразования было бы *Бельской* или *Бельский*. Предположение о связи Белёв с *белый* (по цвету камня, из которого сложены стены кремля в этом городе) тоже лишено основания, так как в этом случае топоним имел бы форму *Белый*, как *Белый город* в Москве, на месте которого современное Бульварное кольцо, или *Белгород*.

белёвцы, белёвец, белёвка
белёвский, -ая, -ое

БЕЛИ́НСКИЙ (1780), город в Пензенской обл. До 1780 г. — село *Чембар*, с 1947 г. — г. *Белинский*. Переименован в честь известного литературного критика В. Г. Белинского, который провел в Чембаре детские годы. Название с. Чембар дано по р. Малый Чембар, на берегу которой оно было основано.

В основе гидронима *Чембар* можно видеть русское диалектное *чембары* — «широкие кожаные или холщевые шаровары», определяемое В. Далем как оренбургское или сибирское (Даль, IV), заимствованное из диалектной тюрк. формы *salvar* — «штаны, шаровары» (Фасмер, IV). Номинация произошла по конфигурации слившихся рек Чембар и М. Чембар, напоминавшей штанины (ср. *овраг Портки* в Поочье).

бели́нцы, бели́нец и *чемба́рцы, чемба́рец*
бели́нский, -ая, -ое и *чемба́рский, -ая, -ое*

БЕЛОГО́РЬЕ, село в Воронежской обл. на правом высоком берегу Дона. В источниках упоминается в 1696 г. Название дано по живописным меловым горам, среди которых оно расположено. Первоначально *Белогорье* было заселено русскими; в 1711 г. русских вывели отсюда, в селе поселили украинцев.

белого́рцы, белого́рец

белого́рский, -ая, -ое

БЕ́ЛОЕ, многочисленные озера в Московской, Рязанской и Владимирской областях, имеющие круглую или овальную форму, песчаное дно и прозрачную воду. Все они расположены на территории Мещёрской низменности или в непосредственной близости от нее и являются контрастными по отношению к темным болотистым озерам Мещёры.

белозе́рский, -ая, -ое

БЕ́ЛЫЙ (1359), город в Тверской обл. Происхождение названия не ясно. Известно, что в названиях древних русских городов слово *белый* могло иметь разные значения — белый цвет камня, из которого отстроен город или крепостная стена вокруг него; белесый цвет почвы или «освобожденный от налогов, повинностей», т. е. свободный. Какое из значений этого слова легло в основу топонима *Белый*, неизвестно.

бельча́не, бельча́нин, бельча́нка и *беля́не, беля́нин*

бе́льский, -ая, -ое и *бе́лый, -ая, -ое*

БЕЛОО́МУТ, рабочий поселок в Московской обл. на берегу Оки. Образован из двух сел — *Верхний* и *Нижний Белоомут*. Основное занятие жителей издавна исвязано с Окой и заливными лугами. Название представляет собой соединение двух слов *белый* и *омут*. *Омутом* в Центральной России обозначают глубокую яму на дне реки или озера или водоворот на глубоком месте. *Белый* в данном случае — это берег над омутом, имеющий белый цвет за счет выхода на поверхность светлых известковых или других пород. *Омут* активен в топонимии не только в Центральной России, но и за ее пределами.

белоо́мутцы, белоо́мутец

белоо́мутский, -ая, -ое

БЕЛОО́СТРОВ, поселок в Ленинградской обл. на Карельском перешейке. Как предполагают исследователи, название является переводом с финск. *Валкасаари*, что значит *Белый остров* (Кисловский, 1974). Аналогичные названия довольно часто повторяются на территории Ленинградской обл. на возвышенных местах. *Островом* русские называли не только часть суши, окруженную водой, но и что-либо резко вдающееся в другую (растительную или рельефную) среду. *Белый* мог значить «голый, лишенный растительности» или «имеющий белый цвет».

белоо́стровцы, белоо́стровец

белоо́стровский и *белоостро́вский, -ая, -ое*

БЕСЕ́ДЫ, село в Московской обл. Происхождение названия предположительно. Несомненно, оно связано со словом *беседа*, имеющим в русском языке несколько значений. Село известно с 1380 г. в связи с тем, что Дмитрий Донской по пути на Куликовскую битву встретился здесь со своим двоюродным братом серпуховским князем Владимиром. Естественно, что они вели беседу, разговаривали. Слово *беседа* в XIV в. имело и значение «беседка, палатка, шатер». Возможно, для их встречи и беседы была построена палатка (шатер), давшая впоследствии основу для названия селения.

бесе́динцы, бесе́динец

бесе́динский, -ая, -ое

БИРЮ́Ч, село в Воронежской обл. Возникло не ранее 1851 г. Название дано по *Бирючинскому* оврагу, овраг — от диалектного *бирюк* — «волк». Оврагов *Волчий, Бирючий* много в Воронежской обл. *Бирюч* — краткая форма от *Бирючий*. Такого же происхождения название другого села — *Бирючинское*, известного с 1770 г. (по оврагу *Бирючинский*) (Прохоров, 1973).

бирю́чинцы, бирю́чинец и *бирю́ченцы, бирю́ченец*

бирю́чинский, -ая, -ое и *бирю́ченский, -ая, -ое*

БО́БЛОВО, поселок, бывшая усадьба Д. И. Менделеева (1834—1907) в Московской обл. Название, вероятно, антропонимического происхождения — по фамилии *Боблов*, в осно-

ве которой слово *бобла*. Боблой в говорах Центральной России называли воблу и вообще рыбу (Rhodeus amarus BL).

— Это место тесно связано с А. Блоком. Здесь он бывал с ранней юности, дружил с дочерью Менделеева Любовью Дмитриевной, которая впоследствии стала его женой. Атмосфера Боблова и красота природы Клинско-Дмитровской гряды Подмосковья были питательной средой поэтического гения А. Блока.

бо́бловцы, бо́бловец

бо́бловский, -ая, -ое

БОБРО́В (1779), город в Воронежской обл. Более ранние названия: *слобода Бобровская, село Бобровское, город Бобровск*. Название дано по существовавшему здесь когда-то бобровому промыслу (на р. Битюг). Факт обитания бобров и связанный с ними промысел широко представлен в гидронимии Центральной России. В бассейне каждой большой реки было несколько небольших «бобровых» речек и озер. В басс. Оки, например, их зафиксировано около семидесяти: *Бобрик, Бобринка, Бобриха, Бобровка, Бобровое, Бобровской, Боброк* и др. (Смолицкая, 1976). По таким названиям ученые в настоящее время восстанавливают былое расселение бобров.

бобровча́не, бобровча́нин, бобровча́нка и устар. *бобровля́не, бобровля́нин; бобро́вцы, бобро́вец*

бобро́вский, -ая, -ое

БОГОЛЮ́БОВО, поселок городского типа во Владимирской обл. Основан в 1155 г. кн. Андреем Юрьевичем, получившим прозвище *Боголюбский*. Первоначальное название города *Боголюбый*, вероятно, давшее прозвище *Боголюбский*, т. е. любящий Бога, боголюбивый. Другие названия (XII—XIV вв.) — *Боголюбое, Боголюбье, Боголюб*. В XV в. известна фамилия *Боголюб*, а в XVII в. — *Боголюбов* (Веселовский, 1974).

боголю́бовцы, боголю́бовец; историч. *боголю́бцы, боголю́бец*

боголю́бовский, -ая, -ое; историч. *боголю́бский, -ая, -ое*

БОГОРО́ДИЦК (1777), город в Тульской обл. В прошлом это село *Богородицк*, известное уже в XVII в. Название дано по

раму Пресвятой Богородицы, построенному в этом селе. По преданию, он был возведен специально для иконы Пресвятой Богородицы Страстотерпицы, найденной на этом месте. Названия храмов, в частности богородичного ряда, довольно часто встречаются в топонимии России и на территории всего восточного славянства.

богоро́дицы, богоро́дец

богородча́не, богородча́нин, богородча́нка

богоро́дицкий, -ая, -ое

БОГОРО́ДСКОЕ, село в Московской обл. Известно с XVI в. XV–XVI вв. его население изготовляло деревянные некрашеные игрушки в виде людей, животных; движущиеся фигурки всадников и медведей. Название селу дано по церкви во имя Пресвятой Богородицы. В настоящее время Богородское — центр уникального народного искусства — изготовления деревянной игрушки.

богоро́дцы, богоро́дец и *богородча́не, богородча́нин, богородча́нка*

богоро́дский, -ая, -ое

БОГОРО́ДСК, город в Нижегородской обл. В прошлом это село *Богородичное, Богородское, Богородицкое*. Современную форму названия *Богородск* оно получило в связи с присвоением ему статуса города в 1923 г. Конечное положение суф. *-ск* свойственно названиям современных русских городов.

В XVII в. село было известно как центр кожевенного промысла России.

богородча́не, богородча́нин, богородча́нка и *богоро́дцы, богоро́дец*

богоро́дский, -ая, -ое

БОГУЧА́Р (1779), город в Воронежской обл. Название дано по р. *Богучар* (современное — Богучарка), на берегу которой он был основан. По сведениям В. А. Прохорова, первоначально имя *Богучар* относилось ко всей местности. Одна из форм названия речки, *Баучар*, отражает диалектное произношение г как фрикативного, которое в произношении выпадало, пото-

му что представляло собой своеобразное придыхание. Происхождение названия неясно. Предполагают, что оно возникло из двух тюрк. слов *баг* — «веревка», и *учар* — «рынок», т. е. «рынок, место рынка», вероятно, первоначально «место, огороженное веревкой». Возможно, что название иранского происхождения, вторая часть которого означает «двигаться» (Прохоров, 1973). Более убедительна первая версия, т. к. место торговли впоследствии часто становилось городом. Т кие топонимы известны по всей Европе: *Турку, Торгау, Нови Тарг, Торжок* и др. Исключается объяснение из *бучал, бучало* — «яма на дне реки, водоворот» (Поспелов, 1998).

богучáрцы, богучáрец и *богучáровцы, богучáровец, богучáровка*

богучáровский, -ая, -ое

БОКСИТОГÓРСК, город в Ленинградской обл. Название дано в связи с близким расположением залежей и разработкой Тихвинского месторождения бокситов. Именование полезного ископаемого, как правило, становится впоследствии и названием селения, возникшего на месте его разработки. Ср. поблизости город *Сланцы*, а также многочисленные топонимы с *Нефте-* и др.

Элемент *-горск (горский)* по происхождению связан со словом *гора*, но в настоящее время не ассоциируется с ним. Преимущественно он является признаком названия города, связанного с добычей какого-либо полезного ископаемого — *Углегорск, Солегорск*, но и *Дивногорск*.

бокситогóрцы, бокситогóрец, бокситогóрка

бокситогóрский, -ая, -ое

БÓЛДИНО (совр. *Большóе Бóлдино*), село в Нижегородской обл. Известно с XVII в. как родовое владение Пушкиных. Село имело другие названия: *Базарное Болдино*, деревня *Заборт ники*. В грамоте XVII в. село названо д. *Еболдино* (Трубе, 1962). С. Б. Веселовский считает, что *Болдино* — из *Еболдино*, он же приводит фамилию (прозвище) *Еболда* Василий Федорович — крестьянин, 1624 г., Нижний Новгород (Веселовский, 1974). Поблизости находится с. *Малое Болдино*.

Происхождение названия окончательно не установлено. ть основания связать его с прозвищем (фамилией) *Балдин Балда*. Апеллятив *балда* известен в русских диалектах в ении «дубина с комлевым набалдашником» и в переносном общерусском — «дурак, тупица». Возможно, селение принадлежало некоему Балде, получившему прозвище по одному указанных значений: был внешне похож на балду или напоминал слабоумного, но скорее первое. В условиях окающего новгородского говора предударное *а* произносилось как *о*, отразилось впоследствии и на письме — *Болда, Болдин* и *Болдино*, видимо, с ударением на конце. Прозвище Балда известно у русских уже в XVI в.: *Балда* Кондрат, крестьянин, 54 г., Олонец; Теваш *Балда* Николаевич, сер. XVI в., Новгород (Веселовский, 1974). Ср. также русское село *Болтино* в Ковдановском районе Республики Мордовия. Оно принадлежало Ф. С. Болтину в 1642 г. и, как считают исследователи, названо по его фамилии (Инжеватов, 1987).

Болдино было имением отца А. С. Пушкина, которое он передал сыну в связи с его предстоящей женитьбой. В конце августа 1830 г. Пушкин поехал в Болдино по делам этого имения, но из-за вспыхнувшей эпидемии холеры безвыездно пробыл там три месяца. Это вынужденное заточение стало вершиной творческого взлета поэта: «...я в Болдине писал, как давно не писал». Здесь им созданы «Маленькие трагедии», «Повести Белкина», поэма «Домик в Коломне», закончен роман «Евгений Онегин» и написано около тридцати стихотворений. Позднее появилось выражение *Болдинская осень*. Оно употребляется в прямом смысле — как определенный период в творчестве А. С. Пушкина и в переносном — как наивысшее проявление человеческих сил в создании духовных ценностей; наиболее плодотворный период жизни.

Бо́лдинцы, бо́лдинец

Бо́лдинский, ая, ое

БОЛОГО́Е, город в Тверской обл. Вероятно, в основе названия общеславянский апеллятив, имеющий на русской почве формы *болог* и *благ* с широким кругом значений, объединен-

ных понятиями «плохой» и «хороший». Не исключено, что в данном случае апеллятив *бологой* дал основу топониму в значении «плохой, неудобный, непригодный» для проживания или «связанный с нечистой силой, со злым духом; нечистое место» (СРНГ, 2).

бологóвцы, бологóвец, бологóвка

бологóвский, -ая, -ое

БОЛÓНЬ, поселок в Рязанской обл. Название представляет собой географический термин *болонь*, широко известный в русских народных говорах в разных значениях и обозначающий открытое низменное увлажненное пространство. Известны его формы *болонье, блонье, оболонь*. Поселок *Болонь* находится в Мещёрской низменности с влажными болотистыми почвами. Этот топоним широко известен в Центральной России и за ее пределами: *Болонье* в Новгородской обл., *Блонье* в центре Смоленска, в Белоруссии, Украине и др. местах.

болóнцы, болóнец и *болóньевцы, болóньевец*

болóнский, -ая, -ое и *болóньевский, -ая, -ое*

БÓЛОХОВО, город в Тульской обл. Есть основания видеть в топониме личное мужское имя (прозвище) *Болх* или *Болох*, известное у русских с XV в. *Болхом* называли, например, князя Ивана Андреевича Звенигородского, ставшего родоначальником князей *Болховских* (Веселовский, 1974). В основе антропонима, несомненно, русское диалектное *болох (болых, болух)* — «крикун, беспокойный человек» (СРНГ, 3). См. *Болхов*.

болховчáне, болховчáнин, болховчáнка и *бóлховцы, бóлховец, бóлховка*

бóлховский, -ая, ое

БÓЛХОВ (1556), город в Орловской обл. В основе топонима личное мужское имя *Болх*, так же как и в *Болохове*. Ср. *болухманный* — «беспокойный крикливый человек», *болыхванить* — «хвалить» (СРНГ, 3). Ст. Роспонд считает форму *Болох* сокращенной от Болеслав и видит ее в основе западноукраинского топонима *Болохов* (бывшая Подольская губерния). Но эта

версия, допустимая для западноукраинского города, не представляется убедительной в названии тульского и орловского городов и требует дополнительной аргументации. К тому же и *Болх* неизвестно в ранних русских источниках, оно появляется позже, что свидетельствует о его русской диалектной природе. См. *Болохово*.

болоховча́не, болоховча́нин, болоховча́нка и *бо́лховцы, болховец, бо́лховка* и устар. *болховитя́не, болховитя́нин, болховитя́нка*

бо́лховский, -ая, -ое и болховско́й, -ая, -ое

Болховитяне рака со звоном встречали: вот воевода к нам едет, а щетинку в зубах несет. В этой присказке были отражены характерные черты жителей данного города — поспешность, крикливость, сумасбродство, не очень большой ум.

БОЛЬШАКИ́, поселок в Ленинградской обл. В основе названия географический термин *больша́к* — «главная, основная, главная большая дорога в какой-л. местности».

большако́вцы, большако́вец и *большаки́, больша́к*

большако́вский, -ая, -ое

БОЛЬШО́Е КОНЕЗЕ́РЬЕ, село в Ленинградской обл. Названо дано по местонахождению его в конце оз. Врево. *Конезерье* — это конец озера (езера); *Большое* — бо́льшее по сравнению к с. *Малое Конезерье*. Прилагательные *Большой* — *Малый* часто встречаются в топонимии Центральной России и употребляются, как правило, параллельно, отмечая величину или хронологию появления объектов. Здесь же в Ленинградской обл.: д. *Большая Весь* и *Малая Весь, Большая Ижора* — *Малая Ижора* и др. (Кисловский, 1974).

бо́льшеконезе́рцы, бо́льшеконезе́рец

бо́льшеконезе́рский, -ая, -ое

БОР, город в Нижегородской обл., известен с XIV в. В основе топонима апеллятив *бор* — «большой сосновый или еловый лес, растущий на сухом возвышенном месте». Город возник среди соснового леса, который в незначительном количестве сохранился и сейчас на его окраинах, например так назы-

ваемое *Моховое Болото* (Трубе, 1962). Статус города с 1938 г.

борча́не, борча́нин, борча́нка и устар. *боровля́не, боровля́нин*

бо́рский, -ая, -ое

БО́РЕЦ, село в Рязанской обл. Впервые упоминается в источниках в 1636–1637 гг. Возник около небольшого *бора* — *бо́рца*, что и дало основу топониму. Несколько названий *Боре́ц* в Московской обл., например, *Боре́ц* — село, совхоз, которые образованы от *бороться*, а *боре́ц* — это тот, кто борется за что-то, стремится к достижению чего-л.

бо́рцы, бо́рец

бо́рцевский, -ая, -ое

БОРИСОГЛЕ́Б, рабочий поселок в Ярославской обл. Название дано по церкви во имя святых великомучеников Бориса и Глеба. Первоначально — это село, получившее статус поселка в 1962 г.

борисогле́бцы, борисогле́бец

борисогле́бский, -ая, -ое

БОРИСОГЛЕ́БСК (1698), город в Воронежской обл. Более раннее название *Павловская крепость*, а современное дано по возведенной здесь в 1704 г. церкви во имя святых великомучеников Бориса и Глеба. Названия храмов в России впоследствии часто становились топонимами: города *Архангельск*, *Никольск*, *Петропавловск*, село *Никольское* и др.

борисогле́бцы, борисогле́бец

борисогле́бский, -ая, -ое

Борисоглебцы — кислогне́здые. Такое прозвище дано жителям Борисоглебска потому, что они были потомственными скорняками и клейщиками. Оба занятия связаны с неприятным, дурным, постоянно стоявшим в их дворах и домах запахом, который шел от обрабатываемых шкур, кож и сопутствовал приготовлению клея.

БОРОВИЧИ́ (1770), город в Новгородской обл. В источниках XV–XVI вв. это ряд/рядок *Боровичи* (ряд — торгово-ремесленное поселение). Вероятно, в основе названия слово *борови-*

имеющее в русских диалектах разные значения: «бор, сосновая или еловая роща» (ср. *дубровица*), «боровая почва», «боровое растение, вереск». Скорее всего, первое значение апеллятива и стало основой топонима. Изменение ц > ч вполне закономерно в цокающих в прошлом новгородских говорах и зафиксировано в памятниках новгородской письменности XIII в. Не исключено, что топоним расшифровывается иначе: *бор-ов-ичи*, т. е. *боровичи* — люди, живущие в бору, в лесу.

Боровча́не, боровча́нин, боровча́нка

Борови́чский, -ая, -ое и устар. *борови́цкий, -ая, -ое*

Город Боровичи — гам-город, т. е. населен неспокойными, крикливыми людьми.

Боровичане — волнушечники, водохлебы. Это означает большое пристрастие жителей к грибам волнушкам (которых много в окрестных лесах), а также к чаепитию.

Боровичане — луковники. Луку, луку зеленого. Это прозвище (дразнилка) говорит о том, что одним из главных занятий жителей было выращивание на продажу зеленого лука.

БОРОВСК (1356)*, город в Калужской обл. Название связано с тем, что он возник в бору, который сохранился частично до настоящего времени. Слово *бор* может обозначать не только «сосновый или еловый лес», но и иметь значение «смешанный или лиственный лес», «песчаное место», «сухое возвышенное место среди болот» и др. (Мурзаев, 1984). Поскольку в окрестностях Боровска до сих пор сохранился хвойный лес, можно считать, что слово *бор* стало основой топонима в значении «большой сосновый или еловый лес, растущий на сухом возвышенном месте». Аналогичные топонимы известны по всей России: города *Боровск* (в Пермской обл.), *Боровой, Боровское, Боровской* (неоднократно).

В Поблизости от города находится один из древних русских монастырей — Боровский Пафнутьевский монастырь, основанный в 1444 г. и сыгравший большую роль в развитии русской культуры.

Боровча́не, боровча́нин, боровча́нка; боровичи́, борови́ч

бо́ровцы, бо́ровец, устар. *борови́тин*

бо́ровский, -ая, -ое

БОРОДИНО́ (XVII в.), село в Московской обл. Название, ви димо, дано по фамилии (прозвищу) *Борода, Бородин*, прина- длежавшей основателю или одному из владельцев села. Эта фамилия была известна в русских источниках с XV в.: Данило Давидович *Борода* Бибиков, 2-я пол. XV в. (Веселовский, 1974); *Бородин* Иван Иванович, подьячий Поместного прика- за в 1645—1666 гг. (Веселовский, 1975). Ср. г. *Бородино* в Красноярском крае, получивший такое название потому, ч: сюда были выселены мятежные солдаты Семеновского пол (после восстания в 1820 г.), участвовавшего в Бородинск сражении в 1812 г.

— *Бородинское поле* — памятник русской воинской славы, вблизи города Можайска. На Бородинском поле, большом открытом пространстве, включавшем территорию нескольких деревень, 24 августа (старого стиля) 1812 г. началось знаме нитое сражение русской армии под командованием М. И. Ку тузова с войсками Наполеона. Русские войска потерпели по ражение, но, по признанию самих французов, стяжали славу непобедимых. В настоящее время Бородинское поле — это во- енно-исторический музей-заповедник.

бороди́нцы, бороди́нец

бороди́нский, -ая, -ое

БО́РТНИКИ, поселок в Московской обл. Название дано по занятию населения — бортничеству. *Бортники* — это люди, основным занятием которых был сбор меда диких пчел, устройство бортей — дупел в деревьях для пчел. Кроме того, *бортниками* могли называться бортные угодья в лесу.

бо́ртники, бо́ртник

бо́ртнический, -ая, -ое и *бо́ртниковский, -ая, -ое*

БРАТКИ́, село в Воронежской обл. Основано в первой половине XVII в. Название связывают со словом *бродки* (от *брод*), так как здесь на р. Савале были мелкие места (небольшие броды), по которым можно было перейти реку вброд. Под влиянием аканья и оглушения звонких согласных перед глухи ми топоним приобрел форму *Братки*, что ассоциируется с *братья, братки*. По легенде, здесь жили три брата, которые

ссорились между собой, но в конце концов разъехались по родным местам (Прохоров, 1973).

Братко́вцы, братко́вец

Братко́вский, -ая, -ое

БРОННИЦЫ (1781), город в Московской обл. Впервые упоминается в 1451 г. как с. *Бронничи*. Убедительна связь этого топонима с апеллятивом *бронники (бронничи)* — «ремесленники, изготовлявшие боевую броню и другие изделия из металла». В пользу этого предположения свидетельствует такое обстоятельство: в XV—XVII вв. в Бронницах и соседнем селе Ивановке изготовляли боевые кольчуги из кованых стальных колец и цепей; цепочки из золота, серебра, меди и др. металлов (художественные промыслы). Производство цепочек существует и сейчас на местной ювелирно-художественной фабрике. Изменение конечного *-ичи* (из *бронничий* — относящийся к бронникам) в *-ицы* вполне закономерно, т. к. город находится в зоне бывших цокающих говоров.

Попытка объяснить топоним из личного мужского имени *Брониславъ* (из *Бронислав*) кажется надуманной и абсолютно не аргументирована.

Бронничáне, бронничáнин, бронничáнка

Бро́нницкий, -ая, -ое

БРЯНСК (1146), город, центр Брянской обл. Традиционно в основу этого топонима исследователи видят апеллятив *дебрь* (*dьbrь/*dъbrь*) с широким диапазоном значений: «глубокий густой овраг, заросший лесом», «непроходимый густой лес, чаща», «долина между холмами с ручьем, заросшая лесом» и др. Главным признаком труднопроходимости. Это подтверждается такими формами (XI—XIX вв.) этого топонима: *Дъбряньскъ, Дебряньскъ, Дебряньскъ*, в которых в результате падения редуцированного ъ в начальном слоге образовалось труднопроизносимое сочетание трех согласных *Дбр*. В процессе употребления этого топонима произошло упрощение данной группы согласных в *Бр* и падение редуцированного в суф. *-ьскъ* > *-скъ*. Апеллятив *дебрь* очень активен в русской гидронимии: реки *Дебрь, Дебря, Дебренка, Дебревка*. В Верхнем Поочье извест-

на р. *Брянка*, овраг *Брянцевский*, хотя название оврага может носить вторичный характер — от фамилии *Бранцев* или селения *Бранцево*. В. А. Никонов сообщает, что Брянск до XII в. назывался *Брынь* (Никонов, 1966). Но, как убедительно показала Р.С. Рогонова, *Брянск* никогда не назывался *Брынь*. В летописях действительно встречается название *Брынь*, но оно относится к селу *Брынь* на р. *Брыни* в басс. Оки (Рогонова, 1986).

бря́нцы, бря́нец, устар. *брянча́не, брянча́нин*

бря́нский, -ая, -ое

Брянцы — куролесы, т. е. шутники, весельчаки. *Брянский волк тебе товарищ (а не я)*. Так говорят по отношению к тому, кого не считают равным себе по положению, поведению, авторитету, от кого хотят держаться подальше и отвергают его как недостойного себе.

БУДОГО́ЩЬ, поселок городского типа в Ленинградской обл. Одно из редких названий в топонимии Центральной России. Предполагается, что оно образовано от древнего славянского мужского имени *Будогость* (Кисловский, 1974).

будого́щинцы, будого́щинец

будого́щинский, -ая, -ое

БУ́ДЫ, русское село в Республике Мордовия (Инжеватов, 1987). В основе топонима слово *буда*, известное в русском языке XVII в. в разных значениях, в частности как «смолокуренное, поташное или селитренное заведение в лесу и селение при нем» (СлРЯ, XI—XVII, 2). Вероятно, селение возникло при одном из таких «лесных» промыслов. Форма множественного числа часто используется в топонимах, относящихся к селениям ремесленного или производственного профиля, например названия бывших московских слобод Сокольники, Хамовники и др. Ср. *Майдан*.

бу́дновцы, бу́дно́вец, бу́дно́вка

бу́дновый, -ая, -ое и *бу́дновский, -ая, -ое*

БУЖА́РОВО, село в Московской обл. Название антропонимического происхождения — по фамилии (прозвищу) *Бужар*, известному со второй половины XV в. С.Б. Веселовский считает, что селом владел *Бужар (Бужур)* Иван Борисов Товарков

Пушкин (Веселовский, 1974), один из членов огромного рода Пушкиных. До этого село принадлежало Иосифо-Волоколамскому мон. Веселовский считает, что в основе прозвища Бужур узбекское слово *бужур* — «рябой от оспы». Более правдоподобно видеть в нем русское диалектное *бужур* — «бурьян» или «камыш» (СРНГ, 3).

бужáровцы, бужáровец

бужáровский, -ая, -ое

БУЗЯ́ТА, поселок в Московской обл. Форма названия на *-ята* говорит о том, что это селение принадлежало потомкам человека по прозвищу *Буза*. В русских народных говорах слово *буза* имеет много значений, одно из них — «скандальный человек». Видимо, в этом значении оно стало прозвищем *Буза*.

бузя́тинцы, бузя́тинец, бузя́тинка

бузя́тинский, -ая, -ое

БУЙ (1536), город в Костромской обл. В основе названия, несомненно, апеллятив *буй*, известный в древнерусском языке и диалектах русского языка в разных значениях, часть которых можно обобщить как «возвышенное место, холм, горка». Позже из этого значения развилось другое — «место, где стоит церковь» и «место около церкви». Такое развитие значения слова *буй* обусловлено тем, что церкви в России возводились на высоком, сухом месте. Отсюда церковь была видна всей округе и, будучи красива по своей архитектуре, как любой храм, украшала и организовывала всю местность. Видимо, селение было названо *Буем* потому, что стояло на возвышенном месте, холме. Апеллятив *буй* в этом значении широко известен на северо-западе и севере России. При этом надо заметить, что название двух рек *Буй* в басс. рек Вятки и Камы исследователи выводят из башкирского и татарского *буй* — «длина», «длинный» (Никонов, 1966).

буевля́не, буевля́нин, буевля́нка

бу́йский, -ая, -ое и *бу́евский, -ая, -ое*

Буевцы — домоседы. Имеется в виду замкнутый, малоподвижный образ жизни жителей Буя. *Буй да Кадуй* (село рядом с Буем) *черт три года искал, а Буй да Кадуй у ворот стоял*. Речь

идет о том, что эти селения находились в глухом лесу, поэтому их было трудно найти, хотя они и были рядом.

БУ́ЙГОРОД, поселок в Московской обл. Одно из редких названий на территории Центральной России, оно членится на *Буй* и *город*. Диалектное *буй* — «холм, погост, кладбище» или «высокое, открытое место» (Мурзаев, 1984), *город* — «укрепленное, огороженное селение, крепость». Буйгород — «укрепленное селение на холме».

буйгоро́дцы, буйгоро́дец
буйгоро́дский, -ая, -ое

БУРЕПОЛО́М, поселок и ж/д станция в Нижегородской обл. Есть с. *Большой Буреполом* и д. *Малый Буреполом*. В основе названия диалектное *буреполом* — «бурелом, лес, поваленный бурей».

буреполо́мцы, буреполо́мец
буреполо́мский, -ая, -ое

БУТУРЛИ́НОВКА, город в Воронежской обл. В основе названия фамилия генерал-фельдмаршала А. Б. Бутурлина, которому императрица Елизавета Петровна подарила в 40-х гг. XVIII в. земли в этих местах. Фамилия *Бутурлин* известна в источниках с XV в. (точнее, ее исходная форма): Иван Андреевич *Бутурля* — основоположник огромного рода Бутурлиных (Веселовский, 1974). Статус города с 1917 г.

бутурли́новцы, бутурли́нец
бутурли́новский, -ая, -ое

БУТЫ́РКИ, название многих населенных пунктов и отдельных городских микрорайонов на территории Центральной России; *бутырки* — нарицательное слово, ставшее топонимом. В русских диалектах *бутырки* — «дом или небольшое селение на отшибе», «хутор», «пригородное село». В последнем значении *бутырки* стали названием некоторых городских микрорайонов, например в Москве, Рязани и в других городах.

буты́рцы, буты́рец
буты́рский, -ая, -ое
Пойди к черту на Бутырки (СРНГ, 3).

ВАД, река, правый приток р. Мокша. Гидроним довольно прозрачен по происхождению. В его основе фин.-угор. *vad*, имеющее ряд значений с общим признаком сырости, влажности, болотистости, что представлено в современном морд. и коми: *вад* — «лесное озеро». Не исключено и индоевропейское происхождение названия. Производные топонимы: поселок *Вадинск* (Пензенская обл.), мокшанские села *Вадово-Сорочинка* и *Вадовские Селищи* (Республика Мордовия).

вáдинцы, вáдинец

вáдский, -ая, -ое и *вáдинский, -ая, -ое*

ВАЖИ́НЫ, поселок в Ленинградской обл. на р. Важинка. Гидроним фин.-угор. происхождения, соотносимый с *вож(бож)* — «расстояние», сохранившимся в коми-зырянском яз. (Матвеев, 1965).

важи́нцы, важи́нец

важи́нский, -ая, -ое

ВАЛДА́Й (1770), город в Новгородской обл. Название получено по горам *Валдай* (Валдайские горы, Валдайская возвышенность). В 1495 г. упоминается как Валдайское селище.

валдáйцы, валдáец, валдáйка

валдáйский, -ая, -ое

Валдайка глядит, что зайка. Имеется в виду кротость и покорность валдайских женщин. А. С. Пушкин писал о них: «У покорливых крестьянок, чем и славится Валдай...» *Валдайский колокольчик, Дар Валдая* — ямской колокольчик с необыкновенно благозвучным и нежным звоном.

— Город славился своими промыслами: изготовлением ямских колокольчиков, выпечкой кренделей и баранок.

ВАЛДА́ЙСКАЯ ВОЗВЫ́ШЕННОСТЬ расположена на северо-западе Восточно-Европейской равнины. Исследователи видят в основе этого топонима прибалт.-фин. апеллятив, известный в современном эстон. *vald* — «волость», «владение», литов. *vald, valda* — «область, округа». Наличие в бывшем Петергофском уезде селения *Горы Валдай* и *Варовалдай* (с вариантом Hariawalda в XVII в.) дает основание видеть в первой части *Варо* (эст. *Hari*, прибалт.-фин. *Harja* — «гребень» и *vaara* — «горы»), а весь топоним перевести как «горная страна, округа, область». Вероятно, *Валдай* — это русская форма передачи прибалт.-фин. названия *Варивалдай* (Попов, 1981). *Валдайское озеро* — вторичное название по горам. Существуют и другие предположения о происхождении топонима *Валдай* (Шилов, 1999).

ВАЛУ́ЙКИ (1593), город в Белгородской обл. Существует несколько предположений о происхождении этого названия, но ни одно из них пока нельзя считать окончательным и даже в достаточной степени аргументированным. В них не учитывается то обстоятельство, что город получил название по р. Валуй, при впадении которой в р. Оскол (слева) он основан. В. А. Никонов предполагал связь названия с апеллятивом *валуй* — «гриб», но затруднялся в определении принципа называния. Он считал более предпочтительной гипотезу С. М. Кардашевского о связи топонима с диалектным *валуй* — «неповоротливый человек, лентяй», известным в говорах Курской и Орловской областей. Не отрицал он и антропонимического происхождения от личного мужского имени *Валуй*, известного в XVI в. (Никонов, 1966). Поскольку город получил название по реке, речь должна идти о происхождении гидронима, в частности, в отношении принципа номинации. Представляется возможным связать гидроним *Валуй* с апеллятивом *валуй* (от *вал*) — «что-л. возвышающееся в форме гряды» (наносы хвороста вдоль русла реки, земляная насыпь, прибойный вал вдоль берега, рельеф в виде складки, вздутия). Ср. *хо́луй* -

и из речных наносов; наносы, остающиеся на лугах после лива реки» и др. Оба апеллятива активно ведут себя в то-имии (с. *Хóлуй* в Ивановской обл., р. *Холуянка* и др.), осо-но важен в этом отношении топоним *Холуйские Пороги* на Пушонге в Архангельской обл. (Мурзаев, 1984), которые ятно, представляют собой грядообразные складки рельеф. Это дало бы возможность объяснить гидроним *Валуй* как у, имеющую такие пороги или гряды из речных наносов.

Е. С. Отин видит в названии *Валуй* (из *Волуй*) др.-русск. ивательное *волуй* — «воловий, бычий» и приводит гидро-лик с основой *бык* — *бык* (но не *волуй*), известную в басс. ки и Оки (Отин, 1977).

валуйчáне, валуйчáнин, валуйчáнка и *валýйцы, валýец*
валýйский, -ая, -ое

РНÁВИНО, рабочий поселок в Нижегородской обл. на Ветлуге. Название дано по находящемуся поблизости *Вар-инскому* мон., основанному в XV в. отшельником *Варна-* До 1779 г. это слобода, с 1779 г. — город, с 1961 г. — очий поселок. Фамилия *Варнавин* известна с XVI в.: *Вар-ин* Семен Иванович, 1566 (Веселовский, 1974).

варнáвинцы, варнáвинец, варнáвинка
варнáвский, -ая, -ое, варнáвинский

РТЕМЯ́КИ, поселок в Ленинградской обл. Название фин.-р. происхождения: фин. *vartio* — «сторожевая застава», — «гора». Известно его другое название — Сторожевая . Это земляное укрепление XVIII в. (Кисловский, 1974).

вартемя́кцы, вартемя́кец
вартемя́кский, -ая, -ое

ИЛЬСУ́РСК, поселок в Нижегородской обл. В названии основы. Первая — это имя московского князя Василия III, рый в связи с походом на Казань основал город в 1523 г. крутом берегу при впадении р. Суры в Волгу. Вторая ова — от р. Сура (Трубе, 1962). См. *Сура*.

васильсýрцы, васильсýрец
васильсýрский, -ая, -ое

ВАХТА́Н, поселок в Нижегородской обл. на р. *Вахтан*. Название реки, видимо, связано с растением *ва́хта (вахто́вник)* — кувшинка белая или желтая. Название водных объектов по водяной растительности, в частности по вахте, сите, тростнику, довольно часто на территории Центральной России. В Нижегородской обл. есть две речки *Б. Вахтан* и две *М. Вахтан*.

вахта́нцы, вахта́нец, вахта́нка

вахта́нский, -ая, -ое

ВЕЛИ́Ж (1536), город в Смоленской обл. Основан у впадения Великой в Западную Двину. Название городу дано по р. *Велиж* — современное *Велижка*.

велижа́не, велижа́нин, велижа́нка

ве́лижский, -ая, -ое и *вели́жский, -ая, -ое*

ВЕЛИ́ЖКА (ВЕЛИ́Ж), река в верхнем течении Западной Двины. Происхождение названия окончательно не установлено. Предположительны две версии — славянская и балтийская. Если его членить на *вел-иж*, то основу можно связать с апеллятивом *велий* — «большой», известным во всех славянских языках, в том числе и русском. Возможно, в верхнем течении река называлась *Велья* (Жучкевич, 1971). Гидронимы с формантом *-иж, -еж* встречаются на центральной русской территории, в частности в басс. Оки (Себеж, Трубеж, Велишка, Луниж и др.). Но поскольку гидроним находится на северо-западе России, в зоне распространения балтийской гидронимии, есть основания связать его с *Велейка* (басс. Днепра), *Вилейка* (басс. Немана), для которых исследователи допускают балтийское происхождение: из **Veleja* или *Vileja (*vilija)*, но с определенной долей сомнения (Топоров, Трубачев, 1962).

ВЕЛИ́КАЯ, река, впадает в Псковское озеро. По мнению исследователей, в основе названия слово *великий* в древнерусском значении «большой». Большинство водных объектов Великой тоже носят славянские, точнее, древнерусские названия. Как показал А. И. Попов, при анализе этого гидронима необходимо учитывать такой факт, что в древнерусских документах озера Чудское и Псковское указываются как одно —

названием *Великое*, соответственно и река, соединяющая их (находящаяся в их составе), тоже носила название *Великая* (По-, 1981). Он же приводит новые аргументы в пользу того, что название является переводом на др.-русс. язык фин.-суоми – «большой, великий». Подтверждается это предположение ванием одного из крупных притоков в верхнем течении ликой — Иса (Исса), берущим начало из оз. Дедено (Дедо-, которое может быть соотнесено с финским *isoisa* — «дедуш-» Вероятно, Великая до слияния с Иссой носила общее на-ние Исса, переведенное древними руссами как *Великая*.

ЛИКИЕ ЛУ́КИ (1166), город в Псковской обл. на Ловати. Название представляет собой сочетание двух в. *Великий* в древнерусском языке означало «большой» и и «речные излучины, луки». Это объяснение подтверждает-таким обстоятельством, что на р. Ловати, ниже этого горо-есть большие и очень крутые излучины.

Предположения о связи этого топонима с луком (оружи-), или с именем основателя *Лукой* Великим, или с др.-русск. а — «мокрая земля» — не аргументированы и неубедитель-(Роспонд, 1972), т. к. не могут быть объяснены признаками минации или историческими реалиями.

великолуча́не, великолуча́нин, великолуча́нка и устар. ча́не, луча́нин, великолу́кцы, великолу́кец

великолу́кский, -ая, -ое и *великолу́цкий, -ая, -ое*

ВЕЛИКОАРХА́НГЕЛЬСКОЕ, село в Воронежской обл. Обра-валось в результате слияния нескольких хуторов, самым льшим среди них был *Великий* (сер. XVIII в.). После возведе-церкви во имя Архангела Михаила объединенное селение учило название *Великоархангельское*.

великоарха́нгельцы, великоарха́нгелец

великоарха́нгельский, -ая, -ое

ВЕНЁВ (1400), город в Тульской обл. Наиболее ранняя фор-– *Венёва*. Название дано по р. Венёвка, при впадении ко-рой в р. Осетр город основан. Вероятно, первоначальная форма гидронима *Венёва*, получившего деминутивную (умень-

шительную) форму после того, как на реке возникло одноименное селение. Как считают исследователи (Нерознак, 1983), в основе названия можно видеть праслав. основу *venъ от глагола *viti, *vьjа — «вить», отраженную в др.-русск. *вити, венокь, венець* — «венок, венец»; в польск. *wian* — «венок». Венева — река с прихотливым, как бы вьющимся руслом. Аналогичные гидронимы известны в басс. Оки: *Венка, Веноша*, а также производное — исток *Веневский* (Смолицкая, 1976); в басс. Вислы *Wieniawa* (Hydronimia Wisły, 1965) и др.

венёвцы, венёвец, устар. *веневичи́, веневи́тин*

венёвский, -ая, -ое

ВЕНЕ́РА, название мокшанского поселка в Республике Мордовия (Инжеватов, 1987). Название символического характера, так как имена ярких планет после революции 1917 г. олицетворяли новую, необычную, яркую жизнь. Поселок основан в конце 20-х гг. XX в. переселенцами из с. Старые Верхимы как колхоз «Венера».

Название жителей и прилагательное от этого топонима не известны.

ВЕНЕ́Ц, название многих населенных пунктов и частей города, расположенных на высоких берегах рек, преимущественно по Волге. Считается типичным географическим термином Поволжья: поречье, уступ плоской возвышенности, окружающий низменность, широкую пойму (Мурзаев, 1984). В Нижегородской обл. два села с названием *Венец; Венец* — часть набережной в г. Ульяновске и др. городах.

венцо́вцы, венцо́вец

венцо́вский, -ая, -ое

ВЕРБИ́ЛКИ, поселок в Московской обл. на р. Дубна. Первоначальное название *Вербилковская* слобода, возникшая при фарфоровом заводе Гарднера в 1766 г. В основе названия можно видеть слово *вербилка* — производное от *верба* (дерево), как и *вербинка, вербина, вербочка, вербушка* и т. п. Вероятно, *Вербилки* были местом, изобилующим зарослями вербы — вербилками.

вербилковцы, вербилковец
вербилковский, -ая, -ое

ВЕРЕ́ТЬЕ, название многих населенных пунктов в Ленинградской, Рязанской, Воронежской и др. областях Центральной России. В основе его народный географический термин *веретье* — «возвышенная сухая гряда на пойме; грива» (Мурзаев, 1984).

вере́тьинцы, вере́тьинец
вере́тьинский, -ая, -ое

ВЕРЕЯ́ (1381), город в Московской обл. и ряд населенных пунктов в центральной части России. В основе названия апеллятив *верея* — «возвышенное сухое место на пойме» (Даль; СРНГ); *Верея* — поселение, возникшее на сухом возвышенном месте в пойме реки. Это подтверждается и тем фактом, что г. Верея расположен на высоком (сухом) правом берегу р. Протвы, напротив него на другом берегу находится низменный, заливной левый берег. Связь со значением «столбы ворот» (Никонов, 1966) исключается из-за невозможности объяснить признак, лежащий в основе номинации этого объекта.

вере́йцы, вере́ец и устар. *вереичи́*
вере́йский, -ая, -ое

Верейцы — сачевники. Вероятно, имеется в виду то обстоятельство, что верейцы ловили рыбу своим излюбленным способом — *сачем* (или *саком*), т. е. специальным мешком — сеткой на обруче и шестах, а также специальным черпаком в виде сетки на обруче, которым доставали рыбу из садка.

ВЕРХН -ЕЕ, -ИЙ, -ЯЯ, часто встречающаяся первая половина топонима, указывающая на то, что селение расположено на возвышенности (пригорке, холме и т. п.) или выше по течению реки по отношению к другому объекту, расположенному ниже и имеющему в своем составе Нижн- -ее, -ий, -яя. Особенно много таких названий в Воронежской обл.

ВЕ́РХНИЙ БЫК, село в Воронежской обл. Находится в верховьях речки Подгорной на взгорке. Впервые упоминается в 1779 г. как название нескольких хуторов. Первая половина его — *Верхний* значит «расположенный выше, чем другие»; *Бык* — в южн.-

русск. диалектах обозначает «взгорок, крутой берег реки». *Верхний Бык* — «расположенный наверху, на взгорке», о чем свидетельствует современный рельеф (Прохоров, 1973).

ве́рхнебыко́вцы, ве́рхнебыко́вец

ве́рхнебыко́вский, -ая, -ое

ВЕ́РХНЯЯ МА́ЗА, село в Воронежской обл. Известно с сер. XVIII в. Возникло в верховьях р. Мазы, что отразилось в его названии: *Верхняя* — в верховьях, по верхнему течению речки. Как предполагают исследователи (Прохоров, 1973), гидроним *Маза* тюркского происхождения от тюрк. *маза* — «спокойствие, хорошее расположение духа, покой» и «могила святого».

ве́рхнема́зовцы, ве́рхнема́зовец

ве́рхнема́зовский, -ая, -ое

ВЕСЬЕГО́НСК (1776), город в Тверской обл. Раннее название — д. *Весьегонская*. Как считает В. А. Никонов, название восходит к слову *весь* — финноязычная народность, жившая севернее Волги, и к финск. *jokki, jogi* — «река», т. е. «речная весь» или «река веси». По другой версии, топоним выводят из этнонима *весь* и названия оз. *Егно* или р. *Иогница*, т. е. «весь егонская», в отличие от «веси моложской», жившей по р. Мологе (Никонов, 1961). В этом случае находит свое объяснение и *-н-* перед суф. *-ск-*.

весьего́нцы, весьего́нец и *весьёгонец, весьёгонка*

весьего́нский и местн. *весьёгонский, -ая, -ое*

ВЕТЛУ́ГА (1778), город в Нижегородской обл. Название дано по р. *Ветлуге*, на которой стоит город. А. И. Попов считает, что гидроним — это переделанное русскими марийское название *Вытла* — «горный» или *Вутла* — «луговой». В нем *выд* и *вуе* (из *выа*) — «вода», *-ла* — показатель множественности, т. е. «воды», *-га* — типичный речной формант. Марийская форма *Вутла*, как считают исследователи, возможно, связана с фин.-угор. *вудла* — «водный край», «переувлажненное место». Ср. марийское *вуд* — «вода», *-ла* — древний фин.-угор. суффикс места. Соответственно, можно допустить, что *Ветлуга* — фин.-угор. «река водного края», «полноводная река», а *выт(ла)* — марийск. «вода, масса воды» (Мануков, 1985); *уг* — из перм-

ского, юг — «река», -а, видимо, русское оформление окончания названия реки в женском роде. Такое объяснение в определенной мере согласуется с реалиями: в нижнем течении оба берега Ветлуги низкие и легко затопляемые. Известны легенды о происхождении этого названия (Никонов, 1966).

ветлужáне, ветлужáнин и *ветлýжцы, ветлýжец*

ветлýжский, -ая, -ое

Ветлужане — санники. Имеется в виду основной промысел жителей — изготовление саней.

Санники да тележники, а выехать не на чем.

ВЕТЛÚЖСКИЙ, поселок городского типа в Костромской обл. Назван по р. Ветлуга. До 1960 г. это с. *Голыши.* См. *Ветлуга.*

ветлужáне

ветлýжский, -ая, -ое

ВИ́ДНОЕ, город в Московской обл., входящий в состав лесопаркового пояса в южной части Москвы. Вероятно, название дано по его местоположению: он находится на возвышенном месте, видном со всех сторон.

ви́дновцы, ви́дновец

ви́дновский, -ая, -ое и *виднóвский, -ая, -ое*

ВИЛОВÁТОЕ, село в Нижегородской обл. Расположено около *виловатого* оврага, т. е. имеющего несколько ответвлений и напоминающего вилы, или извилистого (СРНГ, 3).

виловáтовцы, виловáтовец

виловáтовский, -ая, -ое

ВИ́ЛЯ, рабочий поселок в Нижегородской обл. Исследователи соотносят его с морд. *веле* — «селение» или «развилка дорог» (Морохин, 1997).

ви́льцы, ви́лец

ви́льский, -ая, -ое

ВИ́ЧУГА, город в Ивановской обл. Первое упоминание в 1504 г. Город получил название по одноименной реке, на которой основан. Исследователи допускают связь гидронима с древним фин.-угор. *вич*, который может быть интерпретирован через др.-мансийс. «сырой луг», а *уга* — через др.-перм. *юг (уг)*

или др.-хант. юган — «*река*» (Серебренников, 1971), т. е. *Вичуга* — «луговая, болотистая река».

вичужа́не, вичужа́нин, вичужа́нка

ви́чугский, -ая, -ое и *ви́чужский, -ая, -ое*

ВИ́ШЕРА, название нескольких рек в басс. озера Ильмень, Камы, Вычегды. Происхождение гидронима неясно. Существующие этимологии неубедительны. Большинство исследователей сходятся на том, что ильменская и уральские Вишеры имеют разное происхождение, в обоих случаях неславянское, вопреки предположению М. Фасмера, что в основе уральских и волховской Вишеры славянский апеллятив *вишь* — «болотная осока», ср. польск. *wisz* — «место, заросшее сорняком», лит. *vikšris* — «тростник» (Фасмер, I). Известно предположение о связи волховской Вишеры с древним чудским *višerä* — «зеленая» (Шилов, 1999). А. К. Матвеев предполагает, что уральские гидронимы можно соотнести с коми *вой* — «север», «ночь», из чего следует, что *Вишера* — Северная река, или с саамским словом *суэрр, суур* — «ответвление реки» и *йный* или *ый* (перед которым может развиваться *в*, *ве* в некоторых фин.-угор. языках в значении «ночь»). По этой версии, *Вишера* — Полуночный (Северный) приток (река). Другая гипотеза связывает гидроним *Вишера* с коми *ву* — «сила» и *сер* — «река», т. е. *Вишера* — Сильная река. Эти предположения кажутся Матвееву наиболее вероятными, но неокончательными, а спустя несколько лет он сделал другое предположение о происхождении уральской (камской) Вишеры (Матвеев, 1987).

ВЛАДИ́МИР (1154), город, центр Владимирской обл. Основан, видимо, в 1108 г. кн. Владимиром Мономахом. Один из древнейших русских городов, бывшая столица Северо-Восточной Руси. Для отличия от г. Владимира-Волынского его называли Владимир-на-Клязьме.

Название образовано от личного мужского имени *Владимиръ* из *Володимеръ* и суффикса принадлежности — *jь*, что дало форму *Володимерь* — позже *Владимер, Владимир*, т. е. город Владимира. В. А. Никонов предполагает, что основателем этого города был князь Владимир Мономах (Никонов,

1966). В переводе с греч. имя *Владимир* значит «могущественный, имеющий большую власть». Ранние формы топонима, в частности *Володимерь*, дали основание некоторым исследователям толковать его как «владеющий мерей», «властвующий над мерей». Меря, как известно, вымершее финноязычное племя, проживавшее когда-то в басс. р. Клязьмы. Эта версия не имеет сторонников, видимо, потому, что такой признак номинации не свойствен русской топонимии. К тому же форму *Володимерь* имел и г. Владимир-Волынский, а в тех местах не может быть и речи о народности меря.

владимирцы, владимирец

владимирский, -ая, -ое

Владимирцы — каменщики, клюковники, стерлядники. Имеется в виду основное занятие населения — кладка каменных зданий — и особенности питания: клюква, которой много на владимирских болотах, и стерлядь, которую ловили в Клязьме и ее притоках. *Во Владимире деревянные печи, золотые ворота и железные церкви. Деревянная печь* была в архиерейском Успенском соборе, знаменитые *Золотые ворота* находятся в городе и *железная церковь* — у Рождественского монастыря.

ВНИИСС, поселок в Воронежской обл. Возник в 1887 г. как хутор *Сорокин*, затем — *Сорокинская* экономия при Рамонском сахарном заводе. В 1922 г. на месте Сорокинской экономии была создана селекционная станция и поселок стал называться *Селекционная Станция*. В 1959 г. станция была преобразована во Всероссийский научно-исследовательский институт сахарной свеклы и сахара — сокращенно *ВНИИСС*, которое стало названием поселка. Неофициально его называют *Научный городок под Рамонью* (Прохоров, 1973).

вниисцы, вниисец

вниисский, -ая, -ое

ВО́БЛЯ, река, правый приток Оки в Рязанской и Московской областях. Есть основания объяснить этот гидроним через праслав. основу **obl* — «круглый» с последующим развитием диалектного протетического в (ср. *вутка* из *утка*), соответствия которой известны у южных славян (Чумакова, 1992). Анало-

гичные гидронимы с гласным *а* — *Вабля* известны в Верхнем Поднепровье. Исследователи предположительно объясняют их двояко: из слав. **vabiti* — «манить» или на балтийском гидронимическом материале, который может быть соотнесен с др.-прусск. *woble* — «яблоко» или с литов. *vabalas*, латыш. *wabule* — «жук» (Топоров, Трубачев, 1962).

вóблинский, -ая, -ое

ВÓЖА, река, правый приток Оки в Рязанской обл. Возможно, в основе гидронима фин.-угорс. слово, сохранившееся в коми-зырянском *вож (бож)* — «рассоха». До прихода славян в Среднее Поочье здесь проживало финноязычное население. В настоящее время гидронимия с основой *вож (бож)* известна в низовьях р. Вашки, притока Мезени (Матвеев, 1965).

вóжский, -ая, -ое

Вожская засека — укрепленная оборонительная линия Русского государства в XVI—XVII вв. по обоим берегам Вожи. Она состояла в основном из поваленных (ссеченных) деревьев, положенных вершинами на юг, надолбов из толстых дубовых бревен и рвов, на дно которых вбивали заостренные колья.

ВÓЛГА, река, берет начало в Тверской обл., впадает в Каспийское море. Одна из крупнейших рек Европы. В древности называлась *Ра*, как об этом свидетельствует др.-греч. ученый К. Птолемей (ок. 90 г. — ок. 160 г.). По свидетельству В. А. Никонова, это название известно и сейчас в морд. языках (Никонов, 1966). Среднее и Нижнее Поволжье тюрки именовали *Итиль*, а в форме *Этел, Атал* оно сохранилось в современном чуваш. языке. Существует большое количество гипотез разной степени аргументированности о происхождении названия *Волга*. Их можно сгруппировать примерно так: 1 — славянская, 2 — финно-угорская, 3 — дофинно-угорская, 4 — балтийская. Кроме того, существует ряд легенд, связывающих его с апеллятивами *волк, иволга* и др.

Славянская гипотеза исходит из того, что в основе гидронима апеллятив *влага* — «сырость, влажность» (др.-русск. *волога*, откуда *волглый*), т. е. *Волга* — сырая, влажная, болотистая река. Эта версия была выдвинута известными славистами Г. А. Иль-

ским и Т. Лер-Сплавинским и поддержана многими исследо-
телями. В частности, ее развивает П. Я. Черных и считает, что
ло *вылга* (>Волга) в указанном значении принадлежало кри-
ам, которые принесли его с запада, и соответствовало слову
кы (откуда Москва) в языке вятичей, пришедших с юга. Это
едположение наталкивается на то обстоятельство, что славя-
пришли на Волгу (на Верхнюю Волгу) довольно поздно — во
пол. I тыс. н. э., а басс. Волги был уже заселен на несколько
ячелетий раньше финноязычными народами. Трудно предпо-
жить, что такая большая река не имела названия, или оно ис-
но и было заменено с приходом сюда славян, что не свойст-
но большим рекам.

Финно-угорская версия имеет больше сторонников. Она
одит из того, что название было дано реке в верховьях, где
живали финноязычные народы. Гидроним связывают с
ск. *valkea*, эстон. *vulge* — «белый, светлый». Родственные
ответствия можно видеть в морд. *валда, валдо*, в марийск.
ыдо, валгыды.

Дофинно-угорская версия основывается на том, что гидро-
ним *Волга* входит в древний тип на *-га*, широко распространен-
ий на европейском севере России. К тому же древнее назва-
ние *Ра* некоторые ученые, по свидетельству В. А. Никонова, со-
носят с гидронимом *Рава* — известным на Украине и в
Польше, и возводят его к предполагаемой индоевропейской ос-
ве в значении «спокойная река». А. К. Матвеев в одной из
их работ (Волга. Кама. 1971) не без основания считает, что
вание *Волга* (из апеллятива *волга*) в каком-то неизвестном
ам языке имело значение «вода», «река», как, впрочем, и на-
вания большинства современных больших рек. Один из важ-
нейших аргументов в пользу этого предположения Матвеев на-
ходит в том, что в языках современных народов Поволжья назва-
ние *Волга* переводится на русский язык словом *река*: в чуваш.
Атал, в татар. *Идел* — «река», а в марийск. *Юл* — «ручей».

Не исключается возможность балтийского происхожде-
ния гидронима. Она поддерживается наличием топонима *Вал-
ка* в Прибалтике и Верхнем Поднепровье. Апеллятив *valka*

(*valka, valks*) известен в балтийской географической терминологии с широким кругом значений: лужа, овраг, ложбина с водой, заливные луга, полоска луга вдоль реки и т. д., содержащих признак влажности, болотистости (Невская, 1977). Окончательной этимологии гидронима пока нет.

волжáне, волжáнин, волжáнка, устар. *волгарй, волгáрь, волгáрка*

вóлжский, -ая, -ое

Волга-матушка. Имеется в виду то обстоятельство, что Волга — самая большая, важная и надежная река в жизни людей; символ России, всех народов, живущих на ее берегах и притоках.

Волга, Волга — мать родная, Волга — русская река (народная песня).

Волга впадает в Каспийское море. Так говорят с иронией в том случае, когда кто-то начинает доказывать общеизвестную истину.

ВОЛОДÁРСК, город в Нижегородской обл. В прошлом — выселок *Ольгино* (по женскому имени *Ольга*), с 1920 г. — пос. *Володары* в память революционера М.М. Володарского (1891—1918), убитого эсером в Петрограде. В 1956 г. в связи с получением статуса города переименован в Володарск.

володáрцы, володáрец

володáрский, -ая, -ое

ВОЛОКОЛÁМСК (1135)*, город в Московской обл. Более ранние названия *Волок, Ламский Волок, Волок Ламский* и др. Название образовано сложением двух слов *волок* и *Ламский*, т. е. волок на р. Ламе. *Вóлоком* в Древней Руси назывался небольшой участок суши, перешеек между двумя реками или озерами, по которому суда переволакивались, перетаскивались, как правило, из бассейна одной реки в бассейн другой. Такой волок был между реками Лама (басс. Волги) и Волошня (приток Рузы в басс. Москвы-реки). А в начале волока у р. Лама и стояло поселение *Волок Ламский*, перенесенное впоследствии на более высокое, сухое место, где теперь находится г. Волоколамск. См. *Мытищи*.

волоколáмцы, волоколáмец, устар. *волочáне, волочáнин*
волоколáмский, -ая, -ое

ВÓЛХОВ, город в Ленинградской обл. Более ранние названия *Волховстрой, Званка*. Имя *Волхов* дано по р. *Волхов*, на берегах которой город расположен; *Волховстрой* — в связи со строительством Волховской ГЭС, *Званка* — по ближайшей станции Званка (от селения Званка на железной дороге Петербург—Вологда). См. *Волхов, река*.

волховчáне, волховчáнин, волховчáнка и *вóлховцы, вóлховец*

вóлховский, -ая, -ое и *волховскóй, -ая, -ое*

ВÓЛХОВ, река, впадает в Ладожское озеро. Древняя русская форма *Волхово*. Окончательно этимология гидронима не установлена. Фасмер с определенной долей сомнения приводит версию Микколы и Калимы, по которой название может быть соотнесено с финск. *Olhavo*, и с еще большей долей сомнения версию А. Погодина, сближающего Волхов с финск. *velho* — «волшебник, волхв» (Фасмер, I). А. И. Попов считает, что решение вопроса об этимологии гидронима *Волхов* можно искать в сближении *Вол-*, как русское отражение прибалт.-фин. *ala* — «низ», «нижний», и *Волга* — дорога на «низ». Он не исключает возможности интерпретирования Волхова как *Ольховой (Вольховой)* реки, берега которой заросли ольхой. Аналогичная топонимия, по свидетельству А И. Попова, была широко известна на территории новгородских пятин в XVI в. (Попов, 1981). В. А. Никонов в Кратком топонимическом словаре приводит также мнение Миккола — из финск. *Olhava* и М. Рудницкого — из славян. *ольха*.

ВОРÓНА, река, правый приток Дона. Происхождение названия неясно. Связь с *ворона* — «птица» исключается, т. к. в этом случае была бы другая форма названия, например *Воронья*. Не исключается, что это название — переосмысление и «переделка» непонятного тюркского или иранского слова на понятное русское (Никонов, 1966). Наличие в памятниках письменности другого названия этой реки, *Иворонь*, не исключает его

связи с русским диалектным *ивор, иверень*, последнее в значении «зигзаг, изгиб, замысловатое очертание чего-л.» (СРНГ, 12). В этом случае *Ворона* — «река, имеющая извилистое русло, изобилующая изгибами». См. *Воронеж*.

ВОРО́НЕЖ (1586), город, центр Воронежской обл. Происхождение названия не ясно (Никонов, 1966). Вероятно, город назван по р. *Воронеж*, поскольку он основан как крепость у слияния рек *Лесной Воронеж* и *Польной Воронеж*. Более раннее название р. Воронеж — *Великая Ворона*. Это обстоятельство дает основание связать воедино гидронимы с основой *вор* — *Воронеж* и *Ворона*, где основа *вор-*, возможно, имеет значение «лес» и принадлежит какому-то несохранившемуся языку, как считает А И. Попов. По его мнению, название *Воронеж* первоначально относилось к р. *Лесной Воронеж*, где *Лесной* было своеобразным переводом чужеязычного *Воронеж* на русский язык. Наличие гидронимов *Воронеж, Лесной Воронеж, Польной Воронеж, Великая Ворона* и *Ворона* (другой приток Дона) дает основание считать, что существовал географический термин *вор*, давший основу этим гидронимам.

Попытку связать гидроним с антропонимом *Воронег* (Загоровский, 1973) нельзя считать удовлетворительной, поскольку это личное имя неизвестно не только в русском языке, но и ни в одном из славянских. К тому же оно вызывает большие затруднения в плане этимологизирования, чего нельзя сказать о таких именах, как *Добронег, Малонег* и т. п.

воро́нежцы, воро́нежец, устар. *воронежа́не, воронежа́нин*
воро́нежский, -ая, -ое

Воронеж — не догонишь. Так говорят в том случае, когда нельзя сравниться с кем-л. или с чем-л., когда речь идет о чем-то недостижимом, превосходящем возможности.

ВО́РСКЛА, река, левый приток Днепра. До недавнего времени происхождение названия считалось невыясненным, хотя несколько исследователей занимались этим вопросом. М. Фасмер предлагал соотнести гидроним со ст.-слав. *въркати* — «издавать звук» (Фасмер, I), не приводя при этом никаких аргументов. И конечно же нельзя принять в расчет народную

имологию: *Ворскла* — «это вор стекла (скла)». Так якобы сказал Петр I, уронив в воду монокль (скло), когда переправлялся через эту реку. Х. Востоков, основываясь на том, что в летописях этот гидроним фигурирует в форме *Ворскол*, сделал предположение о том, что он стоит в ряду названий на *-ол (-ол?)*, таких, как *Воргол, Оскол*. Это предположение научно проработал И. Г. Добродомов, учтя версию А. Погодина о связи первой части гидронима с осетин. (дигорским) *ворс* — «белый», т. е. белая река по цвету воды (от мела) или потому, что река обрамлена горами с белой нижней частью (от мела). По мнению И. Г. Добродомова, первая часть названия *ворс* восходит к архаической иранской (дигорской) форме *уорс* (с неслоговым согласным *у*, давшим *в*) в значении названия народа *аорсы* («белые»), проживавшего в басс. р. Ворсклы.

Вторая часть гидронима *-кла* (<*кол*) — это так называемое бродячее слово со значением «река, долина», известное во многих языках Северной Евразии в формах *кол, гол(о)*. Название реке, по его мнению, дано тюрками (Добродомов, 1987). *Ворскла* — это река, долина (реки), населенная белым народом — аланами.

ВО́РСМА, город в Нижегородской обл. Название дано по одноименной реке, которая, возможно, получила свое имя по местности. По мнению А. П. Афанасьева, топоним можно сопоставить с фин.-угор. (др.-перм.) *ворось му* — «лесная поляна» или «поле среди леса» (Афанасьев, 1976).

во́рсмичи, во́рсмич, во́рсмичка

во́рсминский, -ая, -ое и *во́рсменский, -ая, -ое*

ВОСКРЕСЕ́НСК, город в Московской обл. Впервые упоминается в 1577 г. как с. *Воскресенское*. Известен с 1862 г. как станционный поселок на Рязанской ж/д. Крупный центр химической промышленности. Назван по храму Воскресения Христова. В Московской обл. есть такие же названия — г. *Воскресенск* (вр. Истра); с. *Воскресенское, Воскресенка* и др.

воскресе́нцы, воскресе́нец

воскресе́нский, -ая, -ое

ВОСЛЕ́БОВО, село в Рязанской обл. Известно с к. XVI в. как *Вослеба*. Не исключено антропонимическое происхождение названия — от личного мужского имени *Ослябя*. Это имя известно как имя монаха, погибшего на Куликовом поле в 1380 г., и как имя других лиц XVI в. От него же образованы фамилии *Ослебятя, Ослебятевы*, встречающиеся в источниках XIV—XVI вв. (Веселовский, 1974).

Форма *Вослебово* вполне закономерна из *Ослебятевы*: в начале развилось «протепическое» в (по типу *вутка* из *утка*) по правилам диалектного произношения, а замена суффикса в топониме — довольно частое явление в топонимии Центральной России.

восле́бовцы, восле́бовец

восле́бовский, -ая, -ое

ВОСХО́Д, село в Рязанской обл. Известно с 1645 г. Название символического характера: восход — начало новой жизни. Село несколько раз меняло свое имя: с. *Богородицкое, Полтевы Пенька тож* (в писцовой книге 1645 г.); *Пеньки* (до 1786 г.), с 1787 г. — *Полтевы Пеньки. Богородицкое* — по названию сельской церкви во имя Богородицы, *Полтевы* — по фамилии владельца *Полтева; Пеньки*, вероятно, потому, что возникло на месте расчищенного леса. Село находится в лесной местности Рязанской Мещёры.

восхо́динцы, восхо́динец и *восхо́дцы, восхо́дец*

восхо́динский, -ая, -ое и *восхо́дский, -ая, -ое*

ВСЕ́ВОЛОЖСК, город в Ленинградской обл. Название дано по фамилии знатного вельможи XIX в. В. А. Всеволожского, которому принадлежало в этих местах большое имение Рябово. В 1890 г. в связи с проведением железной дороги Рябово и ближайшая к нему станция получили названия *Всеволожское, Всеволожская*. Селение *Всеволожское (Рябово)*, ставшее в 1963 г. городом, изменило форму названия на *Всеволожск* (Кисловский, 1974).

все́воложцы, все́воложец

все́воложский, -ая, -ое

ВУО́КСА, река в Ленинградской обл., впадает в Ладожское
Название финс. происхождения. В его основе прибалт.-
и. *wuoksi* — «течение, поток». Это слово активно в гидрони-
и северо-западного и северного региона Центральной
сии: *Вуокса, Векса, Выкса, Вокса, Вокша.*
вуо́ксинский, -ая, -ое

ИБОРГ (1293), город в Ленинградской обл. В прошлом —
шведская крепость, основанная в 1293 г. на месте древ-
новгородского поселения XII в. Как считают исследовате-
в основе названия др.-сканд. *vi* — «святой, священный» и
g — «крепость», т. е. «священная крепость». С 1918 по
40 г. принадлежал Финляндии и назывался *Viipuri* — иска-
ное швед. *Выборг.*
выборжа́не, выборжа́нин, выборжа́нка и *вы́боржцы,*
оржец, устар. *вы́борцы*
вы́боргский, -ая, -ое и *вы́борожский, -ая, -ое*

ЖЕЛЕС, село в Рязанской обл. Известно в рязанских пис-
ных книгах с 1676 г. Возможно, что название произошло от
гания *выжженный лес* (под пашню), изменившегося в про-
е длительного употребления. Косвенным подтверждением
у является исконное занятие жителей — бондарничество,
зный промысел деловой древесины, дров, так как село
ит в лесу, пахотной земли мало. Поблизости есть с. Пого-
название которого тоже указывает на его появление в ус-
ях подсечно-огневого земледелия.
вы́желесцы, вы́желесец
вы́желесский, -ая, -ое

ЫКСА, город в Нижегородской обл. Возник как поселок при
аллургическом заводе, основанном в 1767 г., название
по одноименной реке, на берегу которой он распо-
ен, — в прошлом Выска, в настоящее время Выксунка. Ис-
дователи справедливо отождествляют этот гидроним с *Ву-*
(река, берущая начало в Финляндии и впадающая в
ожское озеро). А И. Попов видит в его основе финск.
— «русло, течение, поток», эстон. *voog* — «течение», *wo-*

дата — «течь быстро, сильно», т. е. *Вуокса* — река с мощным течением, что соответствует действительности, так как она берет начало в системе водопада Имарта (Попов, 1981).

вы́ксунцы, вы́ксунец, вы́ксунка

вы́ксинский, -ая, -ое и *вы́ксунский, -ая, -ое*

ВЫСОКО́ВСК, город в Московской обл. В основе названия, вероятно, отражен рельеф, а именно положение города на возвышенном (высоком) месте. Это вполне вероятно, т. к. город расположен на Клинско-Дмитровской возвышенности. Особенности рельефа всегда были важным признаком номинации населенного пункта в русской топонимии. Первоначально — селение *Высокое* при текстильной фабрике (1879).

высоко́вцы, высоко́вец

высоко́вский, -ая, -ое

ВЫСО́ЦК, город в Ленинградской обл., расположен на острове *Высоком* на Карельском перешейке, но название дано в честь героя Советского Союза пулеметчика К. Д. *Высоцкого* (1911—1940), геройски погибшего здесь в 1940 г. Город был основан Петром I как крепость, охранявшая пролив, и назывался *Тронгзунт* — «узкий пролив» (Кисловский, 1974).

высоча́не, высоча́нин

высо́цкий, -ая, -ое

ВЫ́ШГОРОД, село в Рязанской обл. Один из ранних славянских топонимов на территории Центральной России. Соотносится с праслав. формой **Vysь(e)gorda* и может быть объяснен как «укрепление, крепость на высоком месте, на возвышенности». С него, как правило, начиналось селение, затем оно разрасталось и со временем *вышгород* оказывался в центре города или в непосредственной близости от него. Топоним *Вышгород* известен почти на всей территории расселения славян — у южных, западных и восточных (Чумакова, 1992).

вышгоро́дцы, вышгоро́дец, вышгоро́дка

вышгоро́дский, -ая, -ое

ВЫШНИЙ ВОЛОЧЁК (1770), город в Тверской обл. *Выш-* «верхний», т. е. находящийся в верхнем течении реки, *-ночёк* — «маленький волок», т. е. небольшой участок водно- *-ути* (между реками), где судна переволакивали по суше на *-ах* из одной реки в другую. Около современного Вышнего *-очка*, стоящего на р. Тверце (приток Волги), когда-то начи- *-я* небольшой волок до р. Мсты, впадающей в оз. Ильмень, *замыкало* единую водную систему на пути из Балтийского *-я* в Волгу, а через нее в Каспийское море.

вышневолочáне, вышневолочáнин и *волочáне, волочáнин*

вышневолóцкий, -ая, -ое и *вышневолоцкóй, -ая, -ое*

ВЯЗЁМЫ (БОЛЬШИ́Е ВЯЗЁМЫ), село в Московской обл., из- *-но* с 1156 г. Название дано по р. Большой Вязёме (Вязём- *-ка* которой село было основано, оно являлось последней *-ой* станцией перед Москвой. Гидроним может быть объ- *-ен* по-разному: по вязким берегам и дну, по растущим око- *-ки* вязам, по извилистому руслу реки, представляющему *-й* своеобразную вязь. Последнее наиболее убедительно, *-ольку* речка имеет прихотливое, извилистое русло. Ср. *-ма*.

вязёмцы, вязёмец и *большевязёмцы, большевязёмец*

вязёмский, -ая, -ое и *большевязёмский, -ая, -ое*

В этих местах в детстве неоднократно бывал Пушкин, которого бабушка приводила в церковь из За- *-ва*, где он жил летом. С середины XIX в. до 1917 г. здесь *-ствовал* художественный корзиночный промысел — изго- *-ние* корзин, плетеной мебели из белого и крашеного *-ого* прута.

ВЯЗНИКИ (1778), город во Владимирской обл. В основе на- *-ния*, вероятно, слово *вязник* — «вязовая роща», «место, по- *-ее* вязами». В русской топонимии довольно часто топо- *-ним* приобретает форму множественного числа, если отражае- *-т* особенности местной флоры: *Березняки, Липки, Осинники* *-ы*.

вя́зниковцы, вя́зниковец

вя́зниковский, -ая, -ое

В Суздале да в Муроме Богу помолиться, в Вязниках погулять, в Шуе напиться. Действительно, Вязники всегда славились своими праздничными гуляньями, весельем.

ВЯЗНИКОВА́ТОВКА, село в Воронежской обл. Основано 18 сентября 1665 г. В этот день по челобитной была отведена земля служилым людям на р. Ольшанке. По топким и вязким местам около этой речки село получило свое название (Прохоров, 1973).

вязникова́товцы, вязникова́товец

вязникова́товский, -ая, -ое

ВЯ́ЗЬМА (1239), город в Смоленской обл. Название дано по р. Вязьме, на которой город основан. См. *Вязьма*, река.

вя́зьмичи, вя́зьмич, вя́зьмичка и *вя́земцы, вя́земец*

вя́земский, -ая, -ое

Вязьмичи — пряничники, коврижечники. Вязьма в пряника увязла. Это прозвище и пословица обязаны особым вяземским пряникам, издавна выпекавшимся в этом городе и известным на всю Россию.

ВЯ́ЗЬМА, река в басс. Днепра. Название часто повторяется в басс. других рек, например Оки и в самом басс. Днепра Окончательно происхождение названия не установлено. Существует несколько слав. и фин.-угор. версий. По одной — в основе названия лежит апеллятив *вязь, вяз* — «вязкое, илистое болото, топь», т. е. *Вязьма* — это река с вязкими, илистыми берегами или река, берущая начало из вязкого, илистого болота. Связь с деревом *вяз* (*ильм* и другие виды деревьев этой группы) наименее вероятна.

По другой версии, в основе гидронима *Вязьма* апеллятив *вязать*, т. е. это река, связывающая волоки между Днепром, Верхней Волгой и Окой. Существует предположение о прибалт.-фин. происхождении названия — по племени *весь*, проживавшему в этих местах, и восходит к апеллятиву *wesi* — «вода» и *maa* — «земля, почва». Это значит: *Вязьма* — река во влажной, болотистой земле, болотистая река. Предпочтительной является версия А. К. Панфилова (Панфилов, 1987). Она

дится к тому, что около г. Вязьма река имеет причудливое ло, она течет большими полукольцами, вязью, как бы тывает, обвязывает город. Причем первоначально, по его нию, Вязьмой называлось место, где река делала полуца, т. е. это был микротопоним, а потом название получи- сепение на этом месте. Попытка Панфилова видеть в гидриме форму творительного падежа двойственного числа бедительна, т. к. противоречит принципам номинации в кой гидронимии. Б. А. Серебренников, считает, что этот оним относится к древнему дофинно-угорскому пласту о-окской гидронимии на -ма.

АВРИ́ЛОВ ПОСА́Д (1789), город в Ивановской обл. Упоминается в источниках как с. *Гавриловское* в 1434 г. Название состоит из двух частей: *Гаврилов* — от русской формы личного мужского имени *Гаврил* или от фамилии, образованной от него, и апеллятива *посад* — «торгово-ремесленная часть русского средневекового города за городской стеной; предместье, поселение возле города». При Екатерине II этот посад разросся и получил статус города. Библейское имя *Гавриил* (архангел Гавриил) в форме *Гаврил* было довольно широко распространено у русских и часто становилось топонимом через стадию фамилии Гаврилов, Гаврилин. Существовала и другая русская форма от имени *Гавриил* — *Гавша*, которая известна в документах XIV в.: *Гавша* Андреевич Кобылин (Веселовский, 1974) и представлена в топониме *Гавшино* под Москвой и в Новгородской обл.

гаврилопоса́дцы, гаврилопоса́дец и *гаври́ловопосадцы*

гаврилопоса́дский, -ая, -ое и *гаври́ловопосадский, -ая, -ое*

ГАВРИ́ЛОВ ЯМ, город в Ярославской обл. Название состоит из двух частей: *Гаврилов* — от русской формы личного мужского имени *Гаврил* или от фамилии, образованной от него, и апеллятива *ям* — «почтовая, дорожная станция (в дореволюционной России), где можно взять, переменить лошадей». Такие пункты имели важное значение в жизни людей и поэтому широко отразились в топонимии. Ямская служба была настолько важной, что ею занимались целые селения, а в каждом городе были Ям-

...но слободы, где жили ямщики. В Москве был Ямской приказ — ...ударственный орган, ведавший делами ямской службы.

Относительно происхождения слова *ям* существуют разные предположения. М. Фасмер, ссылаясь на Радлова, считает его тюркским и соотносит с турецким, уйгурским и др. *jam* — «почтовая станция, почтовые лошади (Фасмер, IV). По прибалт.-фин. России топоним соотносят с эстон. *Jaam* — «станция» (Мурзаев, 384). Впервые упоминается в 1545 г. как село Гаврилов Ям.

Гавриловоя́мцы, гавриловоя́мец

Гаври́лов-я́мский, -ая, -ое и *гаври́лово-я́мский, -ая, -ое*

ГЖА́РИН (1776), город в Смоленской обл. Прежнее название города *Гжатск* по р. Гжать (басс. Верхней Волги), на котором он был основан. Происхождение гидронима окончательно не выяснено. В. Н. Топоров видит в нем балтийское (др.-прусск.) слово *gudde* — «кустарник», как и в топониме *Гданьск*, *Гжать*, — река, протекающая (или берущая начало) среди кустарника. Такое же объяснение с определенной долей вероятности может быть дано гидрониму *Гжель* (Московская область) и городу *Гдов*. А. А. Шахматов соотносит Гжатск с гидронимом *Ржать (Аржать)* на основе народного названия города — Аржатск (Никонов, 1966). Первое упоминание в 1149 г. — слобода при пристани на р. Гжать.

Современное название дано в 1968 г. по фамилии первого космонавта Земли Ю. А. Гагарина (1934—1968), который учился в деревне под г. Гжатском.

В основе фамилии *Гагарин* (из *Гагара*) апеллятив *гагара*, имеющий в русском языке большой спектр значений, преимущественно для обозначения разного вида птиц. В народе Гагарой называют человека с длинной, как у птицы, шеей, а также неуклюжего человека или весельчака, зубоскала. Видимо, особенности людей давали основу их прозвищам, а затем и фамилиям *Гагара, Гагарин*, которые фиксируются в русских источниках в XV в. (Веселовский, 1974).

гага́ринцы, гага́ринец и *гжатча́не, гжатча́нин, гжатча́нка; гжа́тцы, гжа́тец*

гага́ринский, -ая, -ое и *гжа́тский, -ая, -ое*

ГА́ЛИЧ (1237), город в Костромской обл. Более раннее название *Галич Мерьской*, т. е. Галич в земле народа меря. Происхождение топонима не установлено окончательно. По этому поводу существует несколько версий, которые наиболее полно представлены у В. А. Никонова (*Никонов*, 1966) и у В. П. Нерознака (*Названия*, 1983). В соответствии с большинством гипотез, топоним имеет славянское происхождение. М. Фасмер считает, что это прилагательное *галичь* от *галица* — «галка», но не приводит при этом необходимых доказательств. Предпочтительным является соотнесение этого топонима с праслав. основой **galь* > **golь*, имеющей лексико-семантические соответствия во многих славянских языках, особенно в восточнославянских: русское *голый* — «лишенный растительности, безлесный», *проголина* — «узкое, голое, свободное от чего-либо место»; белорусское и украинское *гал* — «поляна в лесу» и др. Широкий семантический спектр этой основы во всех славянских языках представлен в Этимологическом словаре славянских языков под ред. О. Н. Трубачева (ЭССЯ, 6). Галич — это город на голом, безлесном месте.

Основа **galь* > **golь* активно ведет себя в топонимии на всей славянской территории, особенно у восточных славян, например в микротопонимии Белоруссии: *Галки, Гали, Гало* (Мікратапанимия Беларуси). Аналогичное происхождение имеет и топоним *Галич* в Ивано-Франковской обл. на Украине. Озеро Галичское имеет вторичное образование по отношению к названию города.

галича́не, галича́нин, галича́нка и устар. *га́лки, галиво́ны*
га́личский, -ая, -ое и *га́лический, -ая, -ое*

Галичане — овчинники, меховщики. Имелось в виду основное занятие жителей Галича — выделка овчин и меховых шкурок. *Галичане толокно в решете веслом мешали.* Так говорили окрестные жители, когда хотели подчеркнуть небольшие умственные способности галичан.

ГА́ЛИЧНО, селение в Ленинградской обл. Название связано с тем, что сюда были переселены крестьяне из-под Галича (совр. Галичский р-н Костромской обл.) (Кисловский, 1974). См. *Галич*.

галичáне, галичáнин

гáличинский, -ая, -ое и *галичáнский, -ая, -ое*

ГАРИ, ГАРЬ, населенные пункты на территории Центральной России (не в южном регионе). Название связано с *гореть* — «быть уничтоженным огнем». Такие названия появились в результате развития подсечно-огневого земледелия, при котором выжигались или вырубались и выжигались под пашню участки леса. *Гари, Гарь* и их производные довольно часты в русской топонимии: *Гарель, Гарино, Гарное, Погари* и др. Известны они и на территории других славянских стран.

гáринцы, гáринец и *гаричáне, гаричáнин*

гáринский, -ая, -ое и *гáрьский, -ая, -ое*

ГАТЧИНА (1795), город в Ленинградской обл. Известно несколько вариантов этого топонима: *Хотчино* у озера Ходчина (писцовая книга Водской пятины 1499 г.), *Гатчино* (с 1703 г. по 1944 г.), современная форма *Гатчина* установилась с 1944 г. Другие названия этого города: *Троцк* (с 1923 г. по 1929 г.) в честь известного большевистского вождя Л.Д. Троцкого (1879—1940), *Красногвардейск* (с 1929 г. по 1944 г.).

Наличие нескольких вариантов топонима, как правило, говорит о том, что он с трудом входил в русский язык, т. е. был иноязычным. Косвенно это обстоятельство подтверждается и наличием большого количества гипотез о его происхождении и этимологии. Большинство исследователей видят в его основе древнее мужское имя *Хот* и его вариант *Хотша* и считают их уменьшительной формой от предполагаемого имени *Хотбуд* или *Хотмир*. Подтверждение этому находят в бывших топонимах новгородской земли — деревня *Хот, Хотило* и др. По мнению А. И. Попова, форма *Гатчина (Гатчино)* из *Хотчино* появилась в результате ошибочной записи в официальном документе XVIII в. (Попов, 1981). По общему мнению исследователей, финскому *гать* — «проход, насыпь на болоте» топоним *Гатчина* не имеет никакого отношения.

Заслуживает внимания версия, выдвинутая А. Л. Шиловым (Шилов, 1995). На основе большого языкового и исторического материала он выводит название *Гатчина* из др.-фин. *hat-*

sa, изменившегося в *aho* — «пожога, участок, где лес был выжжен под пашню», известное в финском и карельском языках. В подтверждение своей версии он приводит карельские топонимы *Ахала, Ахояйнен, Венахо, Хейкинахо* и др. Историческая основа данной версии заключается в том, что в этих лесных местах был распространен подсечно-огневой способ земледелия, как, впрочем, и когда-то на территории Центральной России. Этот способ расчистки леса часто становился основой номинации топонимов: деревни *Гари, Дор, Доровое, Сечи* и т. п.

— В Гатчине находится замечательный дворцово-парковый ансамбль — памятник архитектуры и садово-паркового искусства России XVIII в.

га́тчинцы, га́тчинец

га́тчинский, -ая, -ое

ГВАЗДА́, село в Воронежской обл. Известно в первой половине XVIII в., но название урочище *Гвазда* упоминается в источниках 1680-х гг. Оно представляет собой народный географический термин *гвазда* — «грязь, топь, слякоть от непогоды». Ср. *загваздать* — «испачкать» в рязанских говорах. Существующая легенда о том, что в основе топонима слово *гвоздь*, производство которых было налажено здесь в связи с развивающимся кораблестроением в Воронежском крае при Петре I (Прохоров, Загоровский, 1973), не подтверждается ни исторически, ни хронологически. Урочище *Гвазда* существовало на несколько десятилетий раньше села, к тому же в нем не было производства гвоздей.

гвазди́нцы, гвазди́нец

гвазди́нский, -ая, -ое

ГВЕРЕЗДНО́ (ГВЕРСТНО́), поселок в Ленинградской обл. В основе названия диалектное слово *гверста* — «щебень; толченый камень, дресва» (СРНГ, 6).

гверезди́нцы, гверезди́нец

гверезди́нский, -ая, -ое

ГДОВ (1431), город в Псковской обл. Название дано по р. Гда, на которой город был основан. Происхождение гидронима *Гда* окончательно не выяснено. Есть основания видеть в

ном балтийское (др.-прусск.) *gudde* — «кустарник», как и в названиях *Гданьск, Гжать*, возможно, и *Гжель*. Известна попытка объяснить его через апеллятив *гуд* — литовское название белоруссов, также связать с личным мужским именем *Гъд* (Никонов, 1966). Не изучена связь гидронима *Гда* с группой гидронимов на *-гда (Вологда, Вычегда, Судогда* и др.). Не исключено, что формант *-гда* — это бывший апеллятив *гда*.

гдовичи́, гдови́ч, гдови́чка; гдо́вцы, гдо́вец и *гдовича́не, гдовича́нин, гдовича́нка*

гдо́вский, -ая, -ое

ГЖЕ́ЛКА (ГЖЕ́ЛЬ), река, левый приток Москвы-реки. В основе названия, вероятно, лежит балтийский апеллятив: др.-прусск. *gudde* — «кустарник», т. е. *Гжель* — река, берущая начало (или протекающая) в мелколесье, кустарниковой заросли, что вполне соответствует природным условиям подмосковной Мещёры, где она протекает. Вероятно, такого же происхождения гидроним *Гжать*. В. Н. Топоров также считает его балтизмом, выводя из *Gud-(j)-el*, приводит соответствия из прусского и литовского материалов; аналогичное происхождение видит в гидронимах *Агжелка (Гжелка, Гжолка)* в басс. Днепра и *Гжать* (Топоров, 1972). Объяснение названия через форму *Жель* от *жечь (обжигать)*, т. е. место, где обжигают гончарные [illegible]ия, не что иное, как народная этимология. Это подтвержд[illegible]я и тем, что название относилось первоначально к реч[illegible] потом перешло на село.

ГЖЕ́ЛЬ, населенный пункт в Московской обл., а также мест[illegible] вокруг него, включавшая до 30 сел, на территории подм[illegible]овной Мещёры. Название дано по р. Гжель (совр. Гжелка) на которой стоит это село. Оно известно как центр по производству знаменитого гжельского фарфора и фаянса. У[illegible] в XVI в. здесь изготовлялись гончарная посуда и художественные изделия из местных глин. В начале XIX в. было освоено производство фарфора, получившее в наши дни мировую известность. См. *Гжелка*.

гже́льцы, гже́лец

гже́льский, -ая, -ое

ГЛИ́НКИ, село в Московской обл., бывшая усадьба Я.В. Брюса, сподвижника Петра I. Усадьба в значительной степени сохранилась до настоящего времени. Это замечательный архитектурный ансамбль Подмосковья. В названии отражается глинистый характер местной почвы, что, несомненно, связано с тем, что усадьба находится при впадении р. Вори в Клязьму.

гли́нкинцы, гли́нкинец

гли́нковский, -ая, -ое

ГЛУШИ́ЦА, село в Воронежской обл. Известно с 1615 г. Основано на р. Воронеже. Вероятно, поблизости было пойменное озеро или старица, которые называются *Глузое* или *Глушица*, что могло стать названием основанного села.

глушича́не, глушича́нин

глуши́цкий, -ая, -ое и *глушича́нский, -ая, -ое*

ГОЛИ́ЦЫНО, рабочий поселок в Московской обл. Возник в 1871 г. в связи с постройкой железной дороги Белорусского направления. Название антропонимического происхождения — по фамилии одного из князей *Голицыных*, которым принадлежали земли в этих местах. Фамилия известна с начала XVI в. В основе его слово *голица* — «кожанная рукавица без подкладки и меха» (СлРЯ, XI—XVII вв., 4). *Голица, Голицыны*: кн. Иван Михайлович *Голица* Куракин, 1514 г.; от него — князья *Голицыны* (Веселовский, 1974).

голи́цынцы, голи́цынец

голи́цынский, -ая, -ое

ГОЛУ́ТВИН, поселок в Московской обл., слившийся с Коломной. В основе названия, вероятно, русское диалектное *голутва* — «просека в лесу», «поляна». *Голутвин* — город (первоначально — селение) на просеке или поляне. Но этому противоречит словообразование топонима: суффикс *-ин* скорее свидетельствует об антропонимическом происхождении названия — от прозвища (фамилии) *Голутва, Голутвин*. Эта фамилия известна в источниках XVII в.: *Голутвин* Василий — неверстаный подьячий Иноземческого приказа, 1660 г. (Веселовский, 1974).

голу́твинцы, голу́твинец
голу́твинский, -ая, -ое

ГОРБА́ТОВ (1779), город в Нижегородской обл. Как считает В. А. Никонов, в основе названия лежит прозвище князя Андрея Горбатого-Шуйского. В XVII в. здесь возникло село *Горбатово*, а до этого селение, и вся местность вокруг называлась *Мещерская поросль*, видимо, по фамилии владельцев князей Мещерских. В 1779 г. селения Мещерское и Горбатово слились и образовали г. *Горбатов*. Прозвища *Горбатов, Горбатый* были широко известны в среде княжеских родов: князь Горбатый-Суздальский (XV в.), *Горбатый (Горбун)*-Лодыгин (Тупиковский, 1974).

горба́товцы, горба́товец
горба́товский, -ая, -ое

ГО́РКИ ЛЕ́НИНСКИЕ, населенный пункт в Московской обл. Первая часть названия отражает гористый рельеф местности: *горки* – «небольшие холмы, возвышения». *Ленинскими* они названы потому, что здесь жил и работал в течение нескольких последних лет В. И. Ленин (1870–1924). Здесь он и скончался. Ближайшая железнодорожная платформа, до которой на руках несли гроб с телом Ленина, была переименована из Геркулесово в *Ленинскую*. В Московской обл. есть несколько населенных пунктов с названием *Горки*, находящихся на небольших возвышенностях или на крутых берегах рек, в частности Москвы-реки. Эти поселки в своих названиях имеют цифровые уточнения: *Горки I, Горки II, Горки IX* и др. В Ленинградской обл. много топонимов *Гора, Горка*, часто с определением – с. *Еремина Гора*. Населенные пункты с названием *Горки, Гора* известны во многих областях Центральной России.

го́ркинцы, го́ркинец
го́ркинский, -ая, -ое

ГОРОДЕ́Ц (1152), город в Нижегородской обл. Название восходит к апеллятиву *городец* – «небольшое укрепленное поселение, городок». Более ранние названия *Городец Волжский* и *Радилов*. Последнее – видимо, по имени *Радил, Радило*

или по фамилии *Радилов*, известным в источниках X—XVII вв.: *Радил* — тысяцкий в Вышгороде, X в.; *Радилов* Василий, 1483 г., Москва и др. (Веселовский, 1974).

Как считает Н. Д. Русинов, есть косвенные доказательства того, что Городец когда-то имел название *Город* и *Малый Китеж*. Старожилы помнят, что остатки земляной крепости в Городце называли Малый Китеж. *Малым* он именовался по отношению к известному мифологическому Китежу (Русская ономастика, 50—51).

— Городец — известный центр старинного народного художественного промысла — цветной росписи деревянных изделий повседневного быта и художественных изделий, так называемой городецкой росписи.

городча́не, городча́нин, городча́нка

городе́цкий, -ая, -ое

В Городце на горе по три девки во дворе. Вероятно, так говорили потому, что в Городце было много девушек (?). Не исключено, что это какая-то загадка.

ГОРОДИ́ЩЕ (1780), город в Пензенской обл. Селение *Городище* на этом месте возникло в конце XVI в. В основе топонима апеллятив *городище* — «место, где был город, укрепление»: *город* — «укрепленное поселение, крепость», *-ище* — суффикс со значением «место, где что-либо было, происходило» (ср. *пожарище*). Апеллятив очень активен в названиях населенных пунктов и рек Центральной России (Мурзаев, 1984).

городи́щенцы, городи́щенец

городи́щенский, -ая, -ое

ГОРОХОВЕ́Ц (1239), город во Владимирской обл. В основе названия слово *горох*, а точнее — прилагательное от него — *гороховый*, непосредственно от которого при помощи суффикса -ец образован топоним. Такое название город получил в связи с тем, что был расположен в местности с большими посадками гороха, очень важной продовольственной культуры на Руси. Аналогичные по образованию топонимы известны по всей России: *Березовец, Дубовец, Калиновец, Малиновец, Хмелец* и др.

гороховча́не, гороховча́нин, гороховча́нка и устар. *горо́ховцы, гороховля́не*

горохове́цкий, -ая, -ое

ГОРО́ХОВО, село в Орловской обл. (бывшего Орловского уезда Орловской губернии). В основе названия апеллятив *горох*, разведением которого, возможно, занимались его жители, в отличие от окружающих селений. Не исключено, что топоним образован от фамилии Горохов — первопоселенец или один из владельцев села. Эта фамилия была известна у русских в XVII в. Ее имели несколько дьяков и подьячих среди официальных лиц Русского государства. Находящийся поблизости овраг *Гороховской*, указанный на плане Генерального межевания России по Орловскому уезду (XVIII в.), назван по селу.

— Горохово — родина замечательного русского писателя Н.С. Лескова (1831—1895).

горо́ховцы, горо́ховец

горо́ховский, -ая, -ое

ГОРШЕ́ЧНОЕ, поселок в Курской обл. Когда-то селение было известно как место торговли глиняной посудой (очень важной в жизни деревни), в основном горшками. *Горшками* в русских народных говорах обозначали разные виды глиняной утвари: посуда, в которой ставят тесто; сосуд с узким горлом, в котором кипятят или хранят молоко, сметану; корчага для варки пива и др. Во многих больших селах было специальное место (часть улицы), куда привозили глиняные изделия на продажу — *горшечный ряд (гаршо́шный)*. Слова *горшечный, горшок* — «горшок, котел» известны в памятниках русской письменности (VI в. (СлРЯ, XI—XVII вв., 4).

горше́ченский, -ая, -ое

ГОСТИНОПО́ЛЬЕ, поселок в Ленинградской обл. на левом берегу р. Волхов. Название объясняют через *Гостиное поле*, где торговали новгородские и заморские гости (купцы) (Кисельский, 1974).

гостинопо́льцы, гостинопо́лец

гостинопо́льский, -ая, -ое

ГОСТИ́ЛИЦЫ, поселок в Ленинградской обл. Предполагают, что в основе названия древнее мужское новгородское имя *Гостило* (Кисловский, 1974).

гости́линцы, гости́линец

гости́лицкий, -ая, -ое

ГОСТИ́ХИНО, поселок в Ленинградской обл. Вероятно, название антропонимического характера — по фамилии *Гостихин*, известной в источниках XVII в.: *Гостихин* Исай, пушкарь, 1659 г., Лебедянь (Веселовский, 1974).

гости́хинцы, гости́хинец

гости́хинский, -ая, -ое

ГРА́ЙВОРОН, город в Белгородской обл. Известен как слобода с 1678 г. на р. *Грайворонке*. В основе топонима апеллятив *грайворон* — «воронье карканье, птичий крик», отмеченное В. Далем в южновеликорусском регионе. Как правило, первоначально это название давалось небольшой речке, а затем поселению, возникшему на ней. *Грайворонка* — это речка, на которой собирались и кричали стаи птиц. В топонимии Центральной России встречается довольно редко. Само же слово *грайворон* состоит из двух: *грай* — «птица, грач» и *ворон* — «птица ворон»; *грай* имеет значение «воронье карканье; крик птиц».

гра́йворонцы, гра́йворонец

гра́йворонский, -ая, -ое

ГРАНЬ, село в Воронежской обл. Известно с сер. XVIII в. как поселок *Граной* около нескольких озер под названием *Грани Хмаринские*. Слово *грань* в названии озер значит то, что они были гранью, границей между какими-то земельными владениями. Выражение *земляные грани* как граница, рубеж земельных владений известно с XVII в. (СлРЯ, XI—XVII вв., 4).

гра́нинцы, гра́нинец

гра́нинский, -ая, -ое

ГРЕМЯ́ЧИЙ КОЛО́ДЕЦ, село в Воронежской обл. Известно с 1670 г. Основано около ручья *Гремячий Колодезь*, по которому получило свое название. *Гремячий Колодезь* — это ручей

родникового происхождения (диал. *колодезь*), *Гремячий* — издающий звук, шум, журчание своим течением. Со временем Колодезь изменилось в близкое по звучанию и значению Колодец. Топонимы *Гремячий, Гремячье* и *Колодези, Колодезный* довольно широко известны в Центральной России, преимущественно к югу от Москвы.

гремячеколо́дезенцы

гремячеколо́дезенский, -ая, -ое

ГРИ́ВА, название нескольких населенных пунктов в Нижегородской обл.: *Зеленая Грива, Сосновая Грива, Горелая Грива* и др. Многие из них расположены в холмистой местности (Трубе, 1962). В основе этих топонимов народный географический термин *грива* — «невысокая, продолговатая возвышенность» в болотистой местности, в пойме реки.

гри́винцы, гри́винец и *гри́вцы, гри́вец*

гри́винский, -ая, -ое и *гри́вский, -ая, -ое*

ГРЯ́ЗИ, город в Липецкой обл. В основе названия русский диалектный апеллятив *грязь* — «топь, болото», «грязное топкое место» и другие аналогичные значения. Болотистый характер почвы, как и вообще характер почвы, часто отражается в топонимах: *Грязовец* в Вологодской обл., *Грязовец* и *Грязивка* в Белоруссии и др. Чаще апеллятив *грязь* выступает в топониме с определением: Черная Грязь в Калужской и Московской областях. Ср. также *болото*: населенные пункты *Болото, Болотное, Заболотье* и др. Слово *грязь* известно в западнославянских и южнославянских языках.

гря́зинцы, гря́зинец

гря́зинский, -ая, -ое

ГУ́БКИН, город в Белгородской обл. Возник на месте д. *Коробково* в 30-х гг. XX в. Название дано в честь И. М. Губкина (1871–1939), основателя советской нефтяной геологии, руководителя исследований в Курской магнитной аномалии (1920–1925). Принцип названия населенных пунктов, физико-географических объектов по именам (фамилиям) лиц, чья деятельность связана с этими местами, широко известен в русской топонимии: *Берингов* пролив, город *Гагарин*, мыс

Дежнева, мыс *Шмидта*, город *Билибино* и др. В XVI в. было известно прозвище (фамилия) *Губка*, от которого впоследствии пошла фамилия *Губкин* (Веселовский, 1974).

гу́бкинцы, гу́бкинец

гу́бкинский, -ая, -ое

ГУСЬ, река, левый приток Оки. Вероятно, более ранняя форма гидронима *Гус*, что косвенно подтверждается производным *Гусская волость* (в басс. р. Гусь), известная в Рязанских писцовых книгах XVII в., хотя более позднее производное — *Гусевское* озеро (XVIII в.). По законам русского словообразования должна быть Гусевская волость. Происхождение названия не известно, изучение его не предпринималось. Есть причины видеть в его основе географический термин *ус* > *гус* финно-угорского происхождения. Это можно аргументировать и другими обстоятельствами. В бассейне р. Гусь фиксируется гидронимия на *ур/уру* и *шур/щур* (*Винчур, Дардур, Дардуру, Пищур, Чищур* и др.), которая соотносится с археологической культурой рязанских финнов, и гидронимия на *ус/ос* (*Ибердус, Киструс — Кистрос, Чармус* и др.), соотносящаяся с ареалом муромских могильников. Их обитатели являются финноязычным населением. Появление формы *Гусь* и *гус* из *ус* можно объяснить местной диалектной русской фонетикой (*г* фрикативным), утратой смысловых отношений с термином *ус* и соотнесением его с более понятным русскому населению *гусь*. Наличие топонимов *Гусь-Железный* и *Гусь-Хрустальный* тоже свидетельствует о терминологическом характере основы, давшей название *Гусь*. В. А. Никонов не исключает связь с эрз. *куз* и финск. *kuusi* — «ель» или с формантом *-ус*, частым в гидронимии этих мест (Никонов, 1966).

ГУСЬ-ЖЕЛЕ́ЗНЫЙ, поселок в Рязанской обл. Первая часть названия — это гидроним, имя реки, на которой стоит поселок. Вторая — *Железный*, отражает его промышленный профиль — металлургическое производство.

Первоначальная форма гидронима, вероятно, *Гус*, о чем говорят косвенные свидетельства (*Гусская волость*, а не *Гусевская*). Есть основания видеть в ней элемент *ус*, представляю-

щий собой бывшую форму какого-то финноязычного апеллятива, сохранившуюся в гидрониме Гусь (из гус). Местное название Гусь. См. *Гусь*, река.

гу́севцы, гу́севец и *гусевча́не, гусевча́нин; местн. гусяки́, гуся́к*

гу́севский, -ая, -ое и *гусевско́й, -ая, -ое*

ГУСЬ-ХРУСТА́ЛЬНЫЙ, город во Владимирской обл. Статус города с 1931 г. Первая часть названия по р. (см. *Гусь-Железный*), вторая отражает промышленный профиль города — производство изделий из хрусталя и высококачественного стекла. Местное название Гусь. См. *Гусь*, река.

гу́севцы, гу́севец и *гусевча́не, гусевча́нин; местн. гусяки́, гуся́к*

гу́севский, -ая, -ое и *гусевско́й, -ая, -ое*

гусь-хруста́льнинский, -ая, -ое; гусь-хруста́льненский, -ая, -ое



А́ДЫ, русское село в Республике Мордовия. Более ранняя форма топонима *Дадина* (1671 г.) на р. Вечерлее. Название антропонимического характера, происходит от дохристианского имени его основателя, первопоселенца мордвина *Дада (Даденка, Далка)*. Впервые он упоминается в переписи 1671 г.: «дв<ор> Дадка да Кормишка Лукьяновы, у Дадки сын Добрынка» (Инжеватов, 1987).

да́динцы

да́динский, -ая, -ое

ДА́ЛЬНЕЕ КОНСТАНТИ́НОВО, село в Нижегородской обл. Как считают исследователи топонимии Нижегородского края (Трубе, 1962), село возникло в середине XIV в. и названо по имени основателя великого Нижегородского княжества Константина Васильевича. Первая часть названия указывает на то, что есть населенный пункт с названием *Константиново*, расположенный ближе к чему-либо, видимо, к какому-то центральному объекту. Ср. аналогичное в Московской области *Петрово-Дальнее* и др.

да́льнеконстанти́новский, -ая, -ое

ДАРОВО́Е, поселок в Московской обл. Вариант — *Даравое*. В основе названия, видимо, апеллятив *дор* — «росчисть в лесу, поляна, расчищенная от деревьев и кустарников под пашню». В безударном положении появилось *а* под влиянием аканья и было поддержано литературной нормой. Обращает на себя внимание тот факт, что фамилия одного из межевщиков зе-

ель Дарового отражает эту фонетическую особенность: «первоклассный землемеръ Лапатинъ» (Нечаева, 1939). Аналогичные названия известны в Центральной России, а особенно в ее северных областях: Архангельской, Вологодской, Кировской и др. В их основу положено слово, обозначающее способ подготовки лесного участка земли под пашню при подсечно-огневом способе землепользования, когда мелкие деревья и кустарник выкорчевывались, выдирались и тут же сжигались, что впоследствии дало топонимы типа: *Гарь, Гари, Гор, Дорок, Новочисть, Полома (Палома), Сечь, Чисть* и т. п.

— Даровое — имение отца Ф. М. Достоевского, убитого своими крестьянами. Будущий писатель проводил здесь летние месяцы с 1832 по 1838 годы. В настоящее время в Даровом создан музей Достоевского. Аргументом в пользу предложенного толкования топонима является то, что дом Достоевских и деревня находились в небольшой липовой роще, примыкавшей березовому лесу (Все Подмосковье). Менее вероятно видеть основе топонима апеллятив *дар* — «подарок».

даровски́е, -ой, -ая, -ое и *до́ровские*

ДАНИ́ЛОВ (1777), город в Ярославской обл. Топоним представляет собой фамилию как имя прилагательное от личного мужского имени *Данил (-ла, -ло)* из *Даниил*, первопоселенца или одного из владельцев селения. В XVI—XVII вв. под этой фамилией известны дьяки, подьячие, межевщики и другие официальные лица в Русском государстве (Веселовский, 1975).

дани́ловцы, дани́ловец, дани́ловка

дани́ловский, -ая, -ое

Даниловцы — любимые ловцы, т. е. хорошие, лучшие ловцы, рыбаки.

ДАНКО́В (1568), город в Липецкой обл. Топоним в форме *Донков* встречается в источниках XVI—XVII вв. Название дано по гидрониму *Донок*, притоку Дона в верхнем течении. *Донок* — это маленький Дон. В предударном положении возникло *а* под влиянием акающего произношения, более сильного и раннего в южновеликорусских говорах, нежели в литературном русском

языке. Нет оснований возводить топоним к личному мужскому имени *Данко* из *Даниил*, как это делает В. А. Никонов, 1966.

данко́вцы, данко́вец и *данковча́не, данковча́нин*

данко́вский, -ая, -ое

ДВО́РИКИ, название нескольких населенных пунктов на бывших трактах (теперь шоссе) Москва — Нижний Новгород, Москва — Рязань и др. Дворики — это небольшие поселки на дорогах с ямскими станциями: пос. *Зеленинские Дворики, Калянинские Дворики, Гнилицкие Дворики* и др.

дворича́не, дворича́нин, дворича́нка

двори́ченский, -ая, -ое и *двори́чинский, -ая, -ое*

ДЕ́ВИЦА, село в Воронежской обл. Упоминается в документах 1655 г., но возникло, вероятно, раньше. Название дано по р. *Девица*, на которой сформировалось село. Раньше она называлась *Смердящая Девица*, т. е. плохая (гнилая), а ниже есть р. *Красная Девица*, т. е. хорошая (красивая) *Девица*. В гидронимии Центральной России *Девицами* иногда называют старицы, как дочерние, более поздние образования по отношению к основному руслу реки. Таким образованием, вероятно, является р. *Девица*, давшая свое имя селу *Девица*.

деви́чинцы, деви́чинец и *деви́ченцы, деви́ченец*

деви́чинский, -ая, -ое и *деви́ченский, -ая, -ое*

ДЕГТЯ́НКА, село в Тамбовской обл. Название дано по основному занятию жителей — производству дегтя. В лесных краях к востоку и юго-востоку от Москвы население издавна было занято производством дегтя, смолы, древесного угля, поташа и другими подобными промыслами. Аналогичные топонимы известны по всей Центральной России: село *Дягтяное*, поселок *Дегтярск* и т. п.

дегтя́нцы

дегтя́нский, -ая, -ое

ДЕДИ́НОВО, село в Московской обл. на Оке. В основе названия, видимо, слово *дедина* — «земля дедов, наследство дедов» (ср. *отчина*). Это село с давних пор поставляло свежую рыбу к царскому столу.

деди́новцы, деди́новец и устар. *дедно́вцы, дедно́вец*
деди́новский, -ая, -ое

Дедновцы — Макары. Это прозвище связано якобы с приездом Петра I в Дединово, где первый встреченный им мужчина на вопрос, как его зовут, назвался Макаром. Петр ответил «хорошо». Вероятно, это имя ассоциировалось у него с голландским словом *maaker* — «мастер». И тогда все мужики, желая угодить царю, на его вопрос «как зовут» отвечали: «Макар». Такова легенда.

ДЕ́ДОВИЧИ, рабочий поселок во Псковской обл. Точно происхождение названия не известно, хотя и прозрачно по структуре: -ов, т. е. «принадлежащий деду»; суффикс *-ичи* патронимический и обычно оформляет топоним, связанный с именами предков, в данном случае — дедов. Это значит, что данное селение основали потомки деда или на земле деда (дедов), т. е. предков.

дедовича́не, дедовича́нин, дедовича́нка
де́довичский, -ая, -ое

ДЕ́ДОВСК, город в Московской обл. Топоним известен с 1573 г. Рядом расположена одноименная прядильная фабрика. Вероятно, в основе топонима фамилия Дедов или слово *дед*, от которого она образована.

де́довцы, де́довец, де́довка
де́довский, -ая, -ое

ДЕМИ́ДОВ (1776), город в Смоленской обл. Переименован в 1918 г. в память о Я. Е. Демидове (1889—1918), председателе уездного комитета РКП(б), убитом контрреволюционерами. Прежнее название города — *Поречье* (XV в.), в основе которого слово *поречье* — «берег реки», т. е. город, расположенный в поречье — у реки, на берегу реки. В данном случае — слияния рек Каспли и Гобзы (басс. Днепра). Слово *поречье* известно в русском языке с XV в. (СлРЯ, XI—XVII вв., 17).

деми́довцы, деми́довец, деми́довка
деми́довский, -ая, -ое

ДЕМЯ́НСК, рабочий поселок в Новгородской обл. Топоним известен с XVI в. Более ранние названия: *Демон, Деман, Де-*

мань, Демяна, Демьянск. Происхождение и значение топонима неизвестно, но факт наличия нескольких его вариантов свидетельствует о том, что оно иноязычного происхождения и с трудом осваивалось русским языком. Исследователи гидронимии Верхнего Поднепровья видят в аналогичном гидрониме басс. Десны *Демена* балтийский корень *dam/dem* (Топоров, Трубачев, 1962). Не исключено, что этот корень лежит и в основе топонима *Демянск.*

демя́нцы, демя́нец, демя́нка и устар. *демо́нцы, демо́нцы демья́нцы*

демя́нский, -ая, -ое

Демянцы — горшечники: по га́ршки. Это значит, что основным занятием жителей Демянска было изготовление глиняной посуды, в частности горшков для приготовления и хранения пищи. Глиняная посуда была широко распространена у населения Центральной России до Великой Отечественной войны.

ДЕРЕВА́, поселок в Ленинградской обл. В названии представлено древнее слово, известное в Новгороде, *дерева* — «леса́». Ср. название одной из новгородских пятин — Деревская. (Кисловский, 1974).

дере́вцы, дере́вец

дере́вский, -ая, -ое

ДЕСНА́, река, левый приток Днепра, а также несколько мелких речек в Верхнем Поднепровье, среднем Поочье и на других славянских территориях, как западных, так и южных. Обращает на себя внимание то обстоятельство, что на территории западных и восточных славян Десна — это преимущественно левый приток.

Происхождение гидронима неизвестно. Большинство исследователей (А. Шахматов, М. Фасмер, Т. Лер-Сплавинский, М. Розвадовский и др.) пытались объяснить его через слав. * *деснъ* — «правый», но то обстоятельство, что это преимущественно левые притоки, а не правые, породило ряд предположений. Одни считали, что у славян была иная ориентация — не на север, а на юг; или то, что славяне двигались по Днепру с юга на север, против течения, и поэтому справа ока-

лись у них левые притоки. Многочисленные гипотезы о исхождении этого названия приведены и сгруппированы в е академика Н. И. Толстого «Десна — «dextra»?» (1997). же Н.И. Толстой приводит новый материал преимущест- о по территории южных славян, где Десна является пра- притоком. На этом основании он приходит к выводу, что ним *Десна* все же значит «правый», хотя и с определен- долей сомнения. История изучения гидронима *Десна* из- на у Н. И. Толстого в зависимости от того, на каком ма- але он объясняется: финно-угорском, иранском, бал- ком и др.

Одним из перспективных предположений является соотне- е *Десна* и *Цна*. Варианты этих названий к востоку и востоку от Москвы дают основание предполагать, что они восходят к одному источнику. На это указывает тот , что в Поочье р. *Десна* (л. пр. Гуслицы в басс. Москвы-ре- мее вариант *Сна* (Смолицкая, 1976). На территории бы- расселения мордовских языков и бывших цокающих рус- диалектов *Сна* можно соотнести с *Цна* (дважды), *Цон а, Оцна), Десна* (дважды) и производные — *Мецна* (совр. на), *Сосна*, а возможно, и *Тесна, Дрисна, Кудосна, Лу- а* и др.

идронимия от *сна/цна* имеет определенный ареал рас- ранения на территории современной Центральной Рос- на востоке и юго-востоке он совпадает с ареалом мор- кой гидронимии; на западе и северо-западе Центра он ируется в пределах распространения прибалтийско-фин- и балтийской гидронимии. Все сказанное дает основа- предположить: 1) *сна/цна*, вероятно, какой-то географи- кий термин финского или балтийского происхождения, можно финское *sose, soseen* — «болото, грязь», предполо- льно выдвинутый Т. Лер-Сплавинским (Lehr-Spławiński T., 6); 2) ареал южнославянского *Десна* от desnъ — «правый» ма гидронимия носят другой характер и должны рассмат- ться отдельно от гидронимии *сна/цна* на территории ральной России. В. Н. Топоров считает, что сопоставле-

ние *Десна, Десенка* с балтийским материалом остается актуальным (Топоров, 1988). См. *Мценск, Сосна, Цна.*

де́снинский, -ая, -ое и *десня́нский, -ая, -ое;* устар. *де́сенский*

ДЗЕРЖИ́НСК, город в Нижегородской обл. В прошлом — поселок *Растяпино*, вероятно, по фамилии владельца *Растяпа, Растяпин* или по прозвищу жителей: *растяпа* — «несообразительный, рассеянный человек». Современное название по фамилии партийного и государственного деятеля Ф. Э. Дзержинского (1877—1926).

дзержи́нцы, дзержи́нец

дзержи́нский, -ая, -ое

ДИБУНЫ́, поселок и ж/д станция в Ленинградской обл. В основе названия народный географический термин *дибун* — «болото, трясина» (Кисловский, 1974). В окрестностях Дибунов действительно много болот.

дибуно́вцы, дибуно́вец

дибуно́вский, -ая, -ое

ДИВНОГО́РЬЕ, поселок в Воронежской обл. В 1640 г. здесь обосновался Успенский *Дивногорский мужской монастырь*. Село получило название по местности *Дивногорье*, а оно образовано из сочетания *Дивные горы. Дивными* они названы за свою причудливую форму (в виде столбов, столов, башен, грибов высотой до 4—6 м) по причине выветривания и размывания известняков и мела.

дивного́рцы, дивного́рец

дивного́рский, -ая, -ое

ДМИ́ТРИЕВ-ЛЬГО́ВСКИЙ (1779), город в Курской обл. Более раннее название *Свапск* по р. Свапе, на которой было основано селение. Первая половина современного названия по личному мужскому имени *Дмитрий* или фамилии *Дмитриев*, образованной от него. Вторая половина уточняет название, указывает на нахождение города поблизости от *Льгова*. Это вызвано тем, что в области имеется несколько топонимов от *Дмитрий* или *Дмитриев*. См. *Свапа, Льгов.*

дми́триевцы, дми́триевец

дми́триевский, -ая, -ое

ДМИ́ТРОВ (1154), город в Московской обл. Основан князем Юрием Долгоруким. В основе названия — имя княжеского сына *Дмитрия*, известного впоследствии под именем Всеволода III, великого князя Владимиро-Суздальской Руси. Легенда связывает название с тем, что Юрий Долгорукий приказал заложить город на том месте, где получил известие о рождении сына, названного им Дмитрием.

дми́тровцы, дми́тровец и *дмитровча́не, дмитровча́нин, дмитровча́нка*

дми́тровский, -ая, -ое

Дмитровцы — лягушечники, болотники. Это прозвище жителей отражает болотистый, сырой характер местности вокруг города.

ДМИ́ТРОВСК-ОРЛО́ВСКИЙ (1782), город в Орловской обл. В прошлом это село *Дмитриевка*. В связи с получением статуса города в 1782 г. изменилось и название — *Дмитровск*. В основе его личное мужское имя *Дмитрий* (первопоселенец или один из владельцев), суффикс *-ск* — характерный признак того, что название относится к городу (после XVII в.). В 1929 г. он был переименован в *Дмитровск-Орловский*. Добавление было дано для различения его с другими одноименными городами, названия которых до настоящего времени не сохранились. Ср. то же *Дмитровский Погост* в Московской области.

дми́тровцы, дми́тровец

дми́тровский, -ая, -ое

ДМИ́ТРО-ПОКРО́ВСКОЕ, поселок в Воронежской обл. Известен с нач. XIX в. Первая половина названия — по владельцу, титулярному советнику Дмитрию Стрижевскому; вторая — по названию сельской церкви (Прохоров, 1973).

дмитропокро́вцы, дмитропокро́вец

дмитропокро́вский, -ая, -ое

ДНЕПР (укр. ДНІПРО, белорус. ДНЯПРО), река, берет начало в Смоленской обл., впадает в Черное море. Более раннее

название *Борисфен* (у Геродота), хотя некоторые исследователи считают, что оно относится к Березине, правому притоку Днепра (Никонов, 1966). Из многочисленных гипотез о происхождении этого гидронима заслуживает внимания предположение А. И. Соболевского, считавшего гидроним иранским (РФВ, XIV. 1910). Он делит его на *danu-apara*, где *danu* — «река», *apara* — «отдельный, дальний» или *apra* — «глубокий», т. е. Днепр — далекая или глубокая река. Обе части названия известны как самостоятельные гидронимы — Дон и *Ибр* (в басс. Днепра), *Ибър* — на Балканах. По другой версии, название *Днепр* происходит от иран. (авест.) *воурустана* — «широкое место», и, видимо, было дано реке в нижнем течении, наиболее широкой части русла.

Подробная разработка этимологии предпринята академиком О. Н. Трубачевым (Трубачев, 1968). Он считает гидроним по происхождению иранским. По его мнению, иран. *danu* могло дать в славянских языках форму *danъ* через дакс. или фрак. посредство (*dunu*), а из фрак. или дакс. формы *·dun-ipr* дало *Дън-епръ (Дънепрь)* так же, как получилось *Dъn-estr* из *dun-istr*, которые были усвоены славянами. Это имеет под собой историческую основу, т. к. фракийцы и даки контактировали со скифами, а скифы со славянами. Видимо, название *Днепрь (Dъnergъ)* первоначально относилось к среднему течению реки, где находится приток Ибр, и уточняло гидронимы: Днепр — это **dun — ибровский*, в отличие от **dun — истровский*, т. е. *дунайский* (Дунай имел более раннее название *Истр*). В более поздней работе (ЭССЯ, V) Трубачев сдержаннее высказывает свое более раннее предположение: «Однако любая чисто ир(анская) этимология не в силах справиться с чисто фонетическими препятствиями, кототорые устранимы лишь в том случае, если принять дако.-фрак. посредство, вытекающее из наличия фонетич. изменений «румынского» типа *an/ăn* или, вернее, *un* с потерей лабиальности: ipr > eapr, что дает в итоге довольно точный слав. облик **dъnĕrgъ*».

днепро́вский, -ая, -ое

Днепр — быстрый, широкий. Дон Иванович — тихий, золотой. Дунай Иванович, Прут, Днестр, Неман — порубежные. Так народная молва характеризует эти реки.

ДНО, город в Псковской обл. Это название можно соотнести с апеллятивом *дно* — «нижняя поверхность, подстилающая площадь реки, озера, ледника, океана, болота» (Мурзаев, 1984). Видимо, селение было основано на месте (дне) низменности, образованной бывшим когда-то здесь ледником, оставившим после себя озеро, превратившееся в болото, а затем в высохшую низменность. Первоначально это поселок при станции *Дно* (1897).

дно́вцы, дно́вец

дно́вский, -ая, -ое

ДО́БРИНКА, рабочий поселок в Липецкой обл. Топоним может иметь двоякое объяснение. Возможно, это название дано под влиянием благодатной окружающей природы — окрестной красоты или благоприятных, хороших, добрых условий для жизни (хлебопашества, скотоводства). С другой стороны, подобные топонимы относятся к названиям-пожеланиям. Тот, кто основывал селение, а это, как правило, был помещик, хотел, чтобы жизнь в нем была самой лучшей, праздничной. Слово *добрый* в этом значении известно в южновеликорусских говорах (СРНГ, 8).

до́бринцы, до́бринец

до́бринский, -ая, -ое

ДО́ЛГОЕ, рабочий поселок в Орловской обл. В основе названия слово *долгий* в диалектном значении «длинный», «вытянутый в длину». Это значит, что селение было вытянуто вдоль оврага (верха), ручья (колодезя) или озера. Не исключено, что эти объекты, вдоль которых были расположены селения, сами были длинными и имели названия *Долгий, Долгое*, которые перешли к селениям.

долго́вцы, долго́вец

долго́вский, -ая, -ое

ДОЛГОЛЯ́ДЬЕ, поселок в Московской обл. Название образовано из сочетания *долгая ляда: долгая* — «длинная», *ляда* —

многозначное слово, связанное с понятием низменного, влажного места, заброшенной пашни в лесу и т. п.

долголя́дцы, долголя́дец

долголя́дский, -ая, -ое

ДОЛГОПРУ́ДНЫЙ, город в Московской обл. Первоначально ж/д платформа, названная по соседнему с. *Виноградово (Долгие Пруды)*. Название селу дано по пруду, около которого возникло селение — *Долгий Пруд*. В основе названия апеллятивы *пруд* — в литературном значении и *долгий* — «длинный», широко распространенный в русских народных говорах. Известно много названий населенных пунктов *Долгое* (на Украине, в Орловской обл. и др.), села *Долгодеревенское* (в Челябинской обл.), *Долгощелье* (в Архангельской обл.) и др.

долгопру́дненцы, долгопру́дненец и *долгопру́днинцы, долгопру́днинец*

долгопру́дненский, -ая, -ое и *долгопру́днинский, -ая, -ое*

ДОМОДЕ́ДОВО, город в Московской обл. Топоним, вероятно, антропонимического характера — от фамилии *Домодедов*, хотя не исключено, что в основе его сочетание *дом деда*. В русской топонимии один из основных признаков номинации — по первопоселенцу, т. е. по первому двору, его владельцу. В данном случае — это мог быть «дом деда», «принадлежащий деду». Возник как поселок в 1900 г.

Здесь находится аэропорт Домодедово.

домоде́довцы, домоде́довец, домоде́довка

домоде́довский, -ая, -ое

ДОМОЖИ́РОВО, село в Ленинградской обл. Исследователи предполагают, что это название антропонимического происхождения — по личному мужскому имени *Доможир*, не сохранившемуся до настоящего времени.

доможи́ровцы, доможи́ровец

доможи́ровский, -ая, -ое

ДОН, река, берет начало в Тульской области, впадает в Азовское море. Древнегреческие авторы (Геродот, Страбон) называли ее *Танаис*. Существует несколько гипотез о происхождении этого гидронима, начиная с А. Х. Востокова и кончая сов-

временными исследователями. А. И. Соболевский возводил его к иран. (авест.) *danu — «овечья река» (Соболевский, 1924, т. 1/7), но эта гипотеза была отклонена М. Фасмером (Фасмер, I). Наиболее убедительная версия основывается на этимологии О. Н. Трубачева. Он возводит гидроним к иран. *dānu — «течь», которое на славянской почве дало *danъ. Последняя форма развилась в осетин. в don — «вода, река» и стала названием реки (Трубачев, 1968). Слово дон в значении «вода, река» известно и в современном осетин. языке. Не исключается и фрак. происхождение (Агеева, 1985). Почти все исследователи считали родственными Дону гидронимы *Днепр, Днестр, Дунай*. Гидроним *Дон* довольно активно ведет себя в топонимии. Он «дает свое имя» многим населенным пунктам (городам, селам), расположенным на его берегах или поблизости от него. Например, в верхнем течении (сверху вниз): города *Задонск, Донков* (из Донков, от *Донок<Дон*), населенные пункты *Донские Избищи, Донское, Донская Носачевка* и др. См. *Днепр*.

донцы́, доне́ц и донча́не, донча́нин, донча́нка

донско́й, -ая, -ое

Донцы — осетерники, балычники, станичники. Имеется в виду то обстоятельство, что жители Дона (и Донской обл.) потребляют в пищу хорошую рыбу, в частности осетров, и живут в станицах, а не в селах, т. к. большинство из них — казаки.

Днепр — быстрый, широкий. Дон Иванович — тихий, золотой. Так говорят в народе. *На Дону не ткут, не прядут, а хорошо ходят* (т. е. одеваются красиво).

ДОНСКО́Й, город в Тульской обл. Название дано по р. *Дон* (поблизости от которой основан) в форме прилагательного со значением «относящийся к Дону». Имена рек часто становились ойконимами в форме прилагательных (особенно в XIX—XX вв.). Известен город *Задонск* в Липецкой области, поселок городского типа *Донской* в Ростовской, неоднократно встречается село *Донское*, а также другие формы: *Северо-Задонск, Задонье* (в Тульской обл.) и др. См. *Дон*.

донча́не, донча́нин

донско́й, -ая, -ое

ДОР (ДО́РСКИЙ), поселок в Московской обл. В основе названия утраченное диалектное слово *дор* — «расчисть, место, расчищенное от леса, кустарника под пашню». Такой способ подготовки лесного участка под пашню был известен на территории современной Центральной России, а особенно в ее северных лесных губерниях. Выкорчеванные, выдранные мелкие деревья и кустарник сжигались тут же на месте, и поэтому такой способ ведения земледелия назывался подсечно-огневым. Память о нем сохраняется в топонимах, которых становится все меньше: *Дор, Доры, Дорки, Гари, Погори, Палы, Сеча* и др.

до́рцы, до́ровцы

до́рский, -ая, -ое и *доровско́й, -ая, -ое*

ДОРОГОБУ́Ж (1150), город в Смоленской обл. С большой долей вероятности можно считать, что название является формой притяжательного прилагательного от мужского имени *Дорогобудъ*, из * Dorgobudь, известного во всем славянском мире и образованного суффиксом принадлежности *-jь*. Само личное имя состоит из *дорог(ой)* и *будь*, т.е «буду дорогим» или «будь дорогим». Аналогичные топонимы: сербохорв. *Драгобужд*, чеш. *Drahobuz* (ЭССЯ, 5). Для аналогичного гидронима *Дорогобужа* (басс. Припяти) исследователи не исключают балтийское происхождение в силу близости этого названия к старой ятвяжской территории (Топоров, Трубачев, 1962).

дорогобужа́не, дорогобужа́нин, дорогобужа́нка и *дорогобу́жцы, дорогобу́жец*

дорогобу́жский, -ая, -ое

ДО́РОХОВО, пгт в Московской обл. В прошлом это поселок при станции *Шелковка*. Переименован в 1914 г. в честь генерала *И. С. Дорохова* (1762—1815), руководившего партизанской борьбой против армии Наполеона. В Дорохово известный санаторий по лечению желудочно-кишечного тракта; минеральная вода.

до́роховцы, до́роховец

до́роховский, -ая, -ое

ДОСЧА́ТОЕ (XVIII в.), поселок при грузовой пристани на Оке в Нижегородской обл. Название дано по строившимся и спускавшимся здесь на воду *досчаникам* (*дощаникам*) — «небольшим грузовым плоскодонным судам с мачтой». В разных регионах России эти слова могут обозначать разновидность подобного судна. Слово *дощаникъ* в этом значении известно в памятниках русской письменности середины XVI в., а *дощатый* (*досчатый*) — в XVII в.

досча́товцы и *досча́тинцы*

досча́товский, -ая, -ое и *досча́тинский, -ая, -ое*

ДРЕ́ЗНА, город в Московской обл. Название дано по р. Дрезне, на которой было основано селение. См. *Дрезна*, река.

дре́зненцы, дре́зненец, дре́зненка и *дре́знинцы, дре́знинец, дре́знинка*

дре́знинский, -ая, -ое и *дре́зненский, -ая, -ое*

ДРЕ́ЗНА, река, правый приток Клязьмы. Название связывают с диалектным *дрезга* — «лес», известным во многих славянских языках (Никонов, 1966); в этом же значении известно белорусское *дрезик*. Такое объяснение может быть принято лишь при таком условии, что река получила название в верховьях, у истоков, среди лесного массива. Протекает же она по безлесной местности. Не исключено, что в основе этого гидронима русское диалектное *дрезна* — «крупный песок, дресва» или *дрезга* — «песчаная жидкая грязь» (СРНГ, 8). Этот признак номинации (характер почвы берегов, дна водоема) довольно распространен в русской гидронимии, в частности на территории центральных областей России. Наиболее вероятной можно считать балтийскую версию о происхождении этого гидронима. *Дрезна* находит много соответствий в верхнеднепровской и прибалтийской гидронимии: *Дресна, Дросна, Дрежна*, лат. *Driskne*, др.-прусск. *Dreszyn* и др. (Топоров, Трубачев, 1962; Топоров, 1972).

ДРОВОСЕ́КИ, поселок в Московской обл. В основе названия *дровосек* — «тот, кто занимается рубкой (сечением) леса на дрова» или «тот, основным занятием которого является рубка

(сечение) леса на дрова». *Дровосеки* — поселение дровосеков. Не исключено и антропонимическое происхождение от фамилии Дровосеков или Дровосекин.

дровосе́ковцы, дровосе́ковец или *дровосе́ки, дровосе́к*
дровосе́ковский, -ая, -ое и *дровосе́кский, -ая, -ое*

ДРУГУ́СНА, река в басс. Жиздры на территории Калужской обл. Исследователи считают это название неясным. В. Н. Топоров приводит несколько версий его балтийского происхождения. По одной из них он сопоставляет гидроним с литовским *Drukšiniai*, с латыш. основой от *drukšnat* — «грязнить», что позволяет семантически сопоставить с названием р. *Грязная, Грязна* и т. п., довольно частых в басс. Оки (Топоров, 1989).

ДУБИ́ТЕЛЬ, русско-мордовский поселок в Республике Мордовия. Название отражает производственный профиль поселка, который возник в годы первой пятилетки при строительстве завода «Дубитель». На нем из дубовой коры изготовлялись дубильные вещества для обработки кожи. Слова *дубить, дубленый* известны в русск. языке с XVI в. (СлРЯ, XI—VII вв., 4).

дуби́тельцы, дуби́телец
дуби́тельский, -ая, -ое

ДУБНА́, город в Московской обл. Возник в 1947 г. как поселок *Дубно*. Всемирно известный центр исследований в области ядерной физики. Название дано по р. *Дубна*, на которой город расположен при впадении ее в Волгу. Вероятна связь гидронима с балт. *dube* — «долина», «впадина, котловина». См. *Дубна*, река.

дубни́нцы, дубни́нец
дубни́нский и *ду́бенский, -ая, -ое*

ДУБНА́, река, правый приток Волги, а также многие небольшие речки на территории центральной части России. Название связывают с апеллятивом *дуб*, т. е. река, берущая начало или протекающая по дубовому лесу; *-на/-ня* — основной суффикс при образовании гидронимов по характеру растительности на берегах. Ср. *Липка* и *Липня, Ельня, Ситна* и *Ситня* и т. п. Не исключена и связь гидронима с балт. *dubus* — «углуб

нный» (Никонов, 1966). В этом случае вызывает недоумение теря балт. *-us*, т. к. в аналогичных случаях русский формант, к правило, присоединяется механически к балтийскому ипятиву или топониму. Ср. *Другусна, Лопасня*, но *Дуба, ечна* и др.

УГНА́, рабочий поселок в Калужской обл. Название дано по Дугна, на которой было основано селение. Гидроним мож- соотнести с балт. географическим термином *dugnas* — ю», «отдаленные окрестности» (Невская, 1977). Видимо, по ношению к чему-то река (правый приток Оки) находилась в ленении.

дугни́нцы, дугни́нец

дугни́нский и *ду́гнинский, -ая, -ое* и *ду́гненский, -ая, -ое*

УДЕРГО́Ф, населенный пункт в Ленинградской обл. Другая рма названия *Дудорово, Дудоровский погост*. Вероятно, вание носит фин.-немец. характер. Развивая предположе- Д. В. Бубриха о саамской природе этого названия, И. Попов довольно убедительно его аргументировал. При нении *Дудер-гоф* основа *Дудер-* легко соотносится с ди- ктным саамск. *duodar* — «возвышенность» и с кольско-са- ск. *tundr* (в русск. *Тундра*). Финноязычное название *Дудер- ра (Дудорова)* — *Tuutari*. Одним из важных наблюдений, сде- нных А. И. Поповым, является то, что в названиях деревень в цовой книге есть добавление *Дудорово, на Дудорове* Высокое на Дудорове) стоит в одном ряду с такими, как *го- горка*, которые противопоставляются названиям с добав- нием *на Подоле* (Попов, 1981). Вторая половина топонима ф немецкое «двор», очень активное в русской топонимии II в. тогда-то оно и было присоединено к основе *Дудер-*.

УМИ́НИЧИ, поселок в Калужской обл. Топоним, вероятно, топонимического происхождения — по фамилии (прозви- *Думин*, известной в русском языке с XV в.; *Думин Митро- н*, крестьянин, 1495 г., Новгород (Веселовский, 1974). тронимический суффикс *-ичи* указывает на то, что здесь жи- (живут) потомки Думина. Топонимы на *-ичи* довольно широ-

ко известны в западном и отчасти в северо-западном регионе Центральной России. Ср. Сухиничи в Калужской обл., Дедовичи в Псковской обл. и др. Менее вероятна связь топонима с балтийским *dums* — «темный», др.-прусск. оз. *Dumen*, литов. р. *Duma* и др. хотя бы потому, что приведенный материал — это гидронимы, а в окрестностях Думиничей, как и во всем басс. Оки, гидронимы с основой дум- не зафиксированы. По отношению же к днепровскому гидрониму Думанка это предположение вполне реально (Топоров, Трубачев, 1962).

думинича́не, думинича́нин

думи́ничский, -ая, -ое и *думи́нический, -ая, -ое*

ДУНА́ЙЧИК (ДУНА́ЕЦ), река, правый приток Трубежа под Рязанью, в настоящее время вошла в состав города и засыпана. В басс. Прони: р. *Дунайка*, о. *Дунай* (Смолицкая, 1976). Аналогичные гидронимы известны на всей территории расселения славян. Некоторые исследователи считают, что это не что иное, как перенесение на эти территории названия общеизвестной европейской р. Дунай (Топоров, Трубачев, 1962). Название этой реки рассматривается как праславянское заимствование из иранских языков через кельтское посредство слова *dan* — «река, вода» (Фасмер, I; ЭССЯ, 5). По другой версии, первичной считается и.-е. основа **dheu-/ *dhou-* — «бежать, течь» (Jurkowski, 1971). В основе ряз. названий можно видеть апеллятив *дунай* — «большая вода, река», «разлив реки», «приток, ручей», известный в западнославянских и восточнославянских языках (ЭССЯ, 5). Ср. русск. диалектное *дунай, дунаем* — о быстрорастущей буйной растительности (СРНГ, 8), которое семантически связано со значением «большая вода, река». Не исключено, хотя и сомнительно, их южн.-русск. происхождение (Чумакова, 1992).

ДУХОВЩИ́НА (1777), город в Смоленской обл. В прошлом это дворцовое село. Название по бывшему здесь мон. *Святого Духа* (XIII—XIV вв.). Суффикс *-щина* свидетельствует о том, что когда-то оно относилось не только к селу, но и ко всей местности, преимущественно к земельным угодьям, принадлежавшим нескольким селениям, объединенным с ним какими-то

щими условиями (территориальными, административными, экономическими и др.). Производное: Духовщинская возвышность.

духовщи́нцы, духовщи́нец

духовщи́нский, -ая, -ое

ДЮ́НЫ, поселок в Ленинградской обл. на Финском зал. Название дано по дюнам — длинным песчаным грядам и холмам на берегу залива.

дю́нцы, дю́нец и *дю́новцы, дю́новец*

дю́нский, -ая, -ое и *дю́новский, -ая, -ое*

ДЮ́РКИН (ДЮ́РЬКИНА), эрзянское село в Республике Мордовия. Есть основания считать, что оно возникло до 1648 г. Название антропонимического происхождения. В его основе — первопоселенца *Дюри* Базаева. Как сообщает А. Инжеватов, аналогичное название носит близлежащее к селу поле — *Дюрянь пакся*, т. е. *Дюряево поле* (Инжеватов, 87).

дю́ркинцы, дю́ркинец

дю́ркинский, -ая, -ое

ДЯ́ГИЛЕВО, поселок под Рязанью, в настоящее время вошел в состав города. В основе топонима, вероятно, апеллятив *дяг* (*дягель*), которым в русских народных говорах обозначали разные растения, в частности борщевик, растение семейства зонтичных Heracleum L., или один из видов валерианы — Valeriana nitida Kr., купырь и некоторые др. виды растений (СРНГ, 8). Не исключено, что топоним антропонимического происхождения — от фамилии (прозвища) *Дягиль, Дягев*, которая известна в источниках с XVI в.: *Дягиль*, крестьянин, 1539 г., Новгород (Веселовский, 1974). В басс. Оки известны аналогичные названия: деревня *Дягилевка*, проток *Дягилевской* и др. В основе фамилии *Дягилев* Никонов видит диалектное прилагательное *дяглый* — «сильный, здоровый, крепкий», «работящий» (Никонов, 1993).

дя́гилевцы

дя́гилевский, -ая, -ое

ДЯ́ТЛОВКА, река в Среднем Поочье, а также д. *Дятловка (Дятлово)*, ручей *Дятловской*, болото *Дятлово* и др. Не исключено, что в основе некоторых из этих названий слово *дятел* — «птица». Все же реальнее считать их однокоренными с *дятельник, дятлина* — разные виды клевера, а также иван-чая, широко известные преимущественно в диалектах Центральной России (СРНГ, 8). В источниках XV в. известен *Дятелина* Семен Иванович Осокин сын Травин (Веселовский, 1974).

дя́тловцы, дя́тловец

дя́тловский, -ая, -ое

ДЯ́ТЬКОВО, город в Брянской обл. В основе названия, видимо, фамилия первопоселенца или одного из владельцев селения. Фамилия же в свою очередь образована от апеллятива *дядек* (из *дядька*) — «воспитатель, попечитель» и известна в русском языке с XV в. Не исключено, что в основе топонима апеллятив *дядька*, а не фамилия, образованная от него, но тогда было бы *Дятькино*.

дя́тьковцы, дя́тьковец

дя́тьковский, -ая, -ое



ГО́РЬЕВСК (1778), город в Московской обл. В прошлом — это старинное село *Егорье Высокое*.

Первая часть названия по храму Святого Егория (Георгия), вторая часть отражает или расположение села (на высоком, возвышенном месте), или величину церковной колокольни, превышающую окрестные храмы.

его́рьевцы, его́рьевец
его́рьевский, -ая, -ое

Егорьевцы — коновалы. Это значит, что основным занятием жителей было лечение, подковывание лошадей.

ЕЖО́ВКА, эрзянский поселок в Республике Мордовия, возникший в 20-х гг. XX в. Название дано по фамилии первопоселенцев *Ежовых* (Инжеватов, 1987). Фамилия и прозвище *Еж*, *Ежов* были известны в Русском государстве в XVI—XVII вв. (Веселовский, 1974).

ежо́вцы, ежо́вец
ежо́вский, -ая, -ое

ЕЗДО́ЧНОЕ, село в Воронежской обл. Известно до 1705 г. Название образовано от слова *ездок*. *Ездоками* назывались всадники, которые были в составе подвижных конных отрядов, наблюдавших за кочевниками в степи (Прохоров, 1973).

ездо́чники, ездо́чник
ездо́чниковский, -ая, -ое

ЕЙМОВИЧИ, поселок в Смоленской обл. В основе названия личное мужское имя *Яким* (из библейского *Иоаким*), а точ-

нее, образованная от него фамилия *Екимов*. Патронимический суффикс *-ичи* свидетельствует о том, что село основали и в нем жили потомки *Екима (Екимова)*. Форма топонима на *-ичи* особенно часто встречается в западном регионе Центральной России, граничащей с Белоруссией.

еки́мовичи, еки́мович

еки́мовичский, -ая, -ое, еки́мовический, -ая, -ое и *еки́мовичиский, -ая, -ое.*

ЕЛА́НЬ-КОЛЕ́НОВСКИЙ, поселок в Воронежской обл. Первая часть топонима — название р. *Елань*, на которой возникло село. В основе этого гидронима русск. диалектное *елань*, имеющее значение, в частности, «большая поляна среди леса», «ровное пастбище», «луг выше поймы реки» и др. Слово заимствовано из тюрк. языков (ср. в башкир., татар. *ялан* — «поле, равнина, долина»). Вторая половина топонима *Коленовский* образована от апеллятива *колено* — «резкий, крутой изгиб реки, лука». *Елань-Колено* — это село, стоящее на ровном открытом месте у крутого изгиба русла реки, что соответствует действительности: около селения р. Елань делает резкий, крутой изгиб.

— Поселок — один из центров народного художественного промысла — ковроткачества. В настоящее время на Елань-Коленовской ковровой фабрике изготовляют уникальные цветные пледы, дорожки, небольшие коврики с характерным цветовым рисунком: чередованием клеток и полос синего, зеленого, красного и черного цветов.

ела́ньколе́новцы, ела́ньколе́новец и *ела́нцы, ела́нец*

ела́нь-коле́новский, -ая, -ое

ЕЛА́ТЬМА, город в Рязанской обл. Селение известно с 1381 г., в форме *Елатом*, упоминается в договорной грамоте между Дмитрием Донским и рязанским князем Олегом Ивановичем в связи с тем, что Дмитрий Донской купил Елатьму и превратил ее в крепость. Гидронимия на *-ма* соотносится с дьяковской археологической культурой в Нижнем Поочье (I тыс. до н. э. — первая пол. I тыс. н. э.); формант *-ма* (также как *-га, -ша*), возможно, когда-то имел значение «вода, река». Гидроним находится в окружении морд. гидронимии на *-лей, -ляй*

личие формы *Елатом* и *Елатомский* (уезд, район) дает основание видеть в этом топониме мерянское название на *-дом*, м *(-едом, -одом)* означал какой-то вид угодья или тип ения. *Елатьма* — не совсем ясное название мордовского рянского происхождения.

ела́томцы, ела́томец

ела́томский, -ая, -ое

ЕЛЕ́Ц (1146)*, город в Липецкой обл. Как считают исследователи, в основе топонима апеллятив *елец* — «дубовый или еловый лесок, поросль, роща» (Никонов, 1966; Мурзаев, 1984). М. Мурзаев допускает соотнесение его с *еленец* — «можжевельник», но в данном случае остается необъясненным словообразование топонима. Вероятность соотнесения с *елец* — «большой лесок, роща» вполне допустима, так как в условиях степной местности, где находится Елец, наличие рощи, большого леса вполне могло мотивировать название селения, возникшего около него. Не исключена, однако, связь с названием разных видов рыбы семейства карповых: пескарь, ойки, головля и др., а также переносного значения этого слова «о ленивом, толстом человеке». Оно могло дать прозвище *Елец* (женск. *Ельца*) первопоселенцу или одному из владельцев селения. Апеллятив известен в топонимии Центральной России: *Елецкая Лозовка* в Воронежской обл., *Ельцы* — в Орловской обл.

Елец известен как один из центров народного художественного промысла — кружевоплетения и как бальнеологический курорт.

ельча́не, ельча́нин, ельча́нка

еле́цкий, -ая, -ое

Елецкое кружево — тонкое и изысканное кружево своеобразной техники плетения и рисунка, которое изготовляют только в Ельце с начала XIX в.

Елецкая (елецкое) — особенно мелодичная, но не частая плясовая музыка для гармоники (в отличие от брянской или страдания), под которую две девушки пляшут и одновременно поют частушки (рязанское Поочье).

Ельчане — сычужники. Это значит, что жители Ельца любили употреблять в пищу сычуг — один из желудков жвачного животного, из которого они приготовляли различные блюда.

Елец всем ворам отец. Речь идет о том, что Елец в XVI—XVII вв. был местом прибежища государственных преступников, нарушивших какой-либо закон и бежавших от преследования в эти места.

Е́ЛЬНЯ (1776), город в Смоленской обл. В основе топонима апеллятив *ельня* — «место вырубки хвойного (елового) леса», «молодая поросль на месте вырубки хвойного леса». Это значит, что селение Ельня основано на месте вырубки хвойного леса или около такого леса.

е́льнинцы, е́льнинец

е́льнинский, -ая, -ое

ЕНАКО́ВО, русское село в Республике Мордовия. Известно с 1624 г. как населенный пункт на Карасунской засечной черте юго-восточной границы Русского государства. Название антропонимического происхождения: по фамилии владельца — Бейтемира *Енакаева* (Инжеватов, 1987).

енако́вцы, енако́вец

енако́вский, -ая, -ое

ЕНДО́ВИЩИ, село в Нижегородской обл. Исходная основа этого топонима апеллятив *ендовище*, производный от *ендова*. Так в России, преимущественно в ее центральной части, называют природные объекты округлой формы. По мнению исследователей, слово пришло в русский язык из монгольских языков, где обозначало посуду с круглой основной частью: бокал, рюмку, чашу для питья. Слово *ендовище* довольно широко известно в русских диалектах в значении «впалая луговина, поляна, овраг». Вероятно, селение было основано около одного из таких природных объектов. Термин активен в топонимии, особенно в гидронимии — как название мелких оврагов, речек, ручьев и т. п.; *Ендова, Ендовищев, Ендовина, Ендовской* и др.

ендо́вищинцы, ендо́вищинец

ендо́вищинский, -ая, -ое

ЕПИФА́НЬ (1777), город в Тульской обл. Селение известно в памятниках письменности с 1571 г. В основе названия православное личное мужское имя *Епифан (Епифаний)*, а суффикс принадлежности -j- дает форму *Епифань*, т. е. селение, принадлежащее Епифану (Епифания). Имя широко известно на Руси, например Епифаний Премудрый (конец XV—XVI в.), автор жития святого Стефана, епископа Пермского. Находящиеся поблизости от Епифани гидронимы *Епифановка* и *Епифановской*, вероятно, вторичны.

епифа́нцы, епифа́нец

епифа́нский, -ая, -ое и *епифа́новский, -ая, -ое*

ЕРА́ХТУР, поселок в Рязанской обл. на р. *Ерахтурке* (бывш. *Ерахтор*). Происхождение и значение названия не ясно. В его составе вычленяется элемент *-ур (-ор)*, известный в других гидронимах соседнего региона Поочья: реки *Венур, Винчур, Кочур, Мунор, Шантор* и даже *Ур*. (Смолицкая, 1976).

Возможно, он имел значение «вода», «река» в неизвестном науке языке. В басс. Мокши, а именно по соседству с ним, находится р. Ерахтур; ареал гидронимии этого типа совпадает с ареалом ранних мордовских могильников, датируемых 1-й пол. I тыс. н. э.

ера́хтурцы, ера́хтурец

ера́хтурский, -ая, -ое

Е́РМИШЬ, поселок в Рязанской обл. на р. *Ермишь* (бывш. *Еремша*). Более раннее название — село *Ерма* (XIX в.). Есть все основания считать, что селение получило название по реке, на которой было основано. О первичности формы *Еремша* свидетельствуют производные — исток *Еремшинский* (а не Ермишинский или Ермишский). Гидроним относится к типу на *-ша*, где *-ша* предположительно расшифровывается как «вода», «река» в неизвестном языке. Ареал этой гидронимии в нижнем правобережном Поочье соотносится с ареалом археологической городецкой культуры, которая датируется 2-й пол. I тыс. до н. э. — 1-й пол. I тыс. н. э. Предположение о том, что селение названо в память местного жителя — татарина Ермаша, который якобы со своим отрядом примкнул к Пугачеву

(1174 г.), лишено всякого основания и в хронологическом, и в социальном отношении. Для властей Ермаш — враг, бунтовщик, а не лицо, в честь которого называют селения (ср. переименование в то время реки Яик в Урал). Названия с начальным *Ерм-* известны в среднем и нижнем Поочье, например село *Ермо-Николаевка*, а также фамилия *Ермишин*.

ерми́шинцы, ерми́шинец
ерми́шинский, -ая, -ое

ЕРМО́ЛИНО, рабочий поселок в Калужской обл. В основе названия, вероятно, фамилия первопоселенца или одного из владельцев — *Ермолин*, образованная от христианского личного мужского имени *Ермола* (из *Ермолай*), что соответствует и словообразованию: наличие суффикса *-ин*. Исследования некоторых ученых (Баскаков, 1979) дают повод видеть в основе этой фамилии тюркское личное мужское имя *Ермола* (ср. фамилию *Ермолов*), в котором *Ер-* значит «мужчина, герой, мужественный» и *молла* (из *мулла*) — «ученый, священнослужитель, учитель закона».

ермо́линцы, ермо́линец
ермо́линский, -ая, -ое

ЕФРЕ́МОВ (1672), город в Тульской обл. В основе названия, несомненно, фамилия *Ефремов* (от личного имени *Ефрем*), которая, видимо, принадлежала некоему Ефремову, главному лицу в укрепленном сторожевом пункте, получившем впоследствии название Ефремов.

ефре́мовцы, ефре́мовец, ефре́мовка
ефре́мовский, -ая, -ое



А́БИНО (КЕЧЕНЬБИЕ), эрзянское село в Республике Мордовия. Впервые упоминается в источниках 1624 г. под названием *Кечушева*, позже — *Старая Кечушева*, *Жабина-Кечушева*. В основе названия *Жабино* мордовское личное мужское имя *Шаба* (из *Шабала*), до сих пор известное в виде фамилии *Шабалкин*. Второе название тоже антропонимического происхождения: морд. имя *Кечуш* и *буе/бие* из *ние* — «мальчик, сын, мужчина» (Инжеватов, 1987).

жа́бинцы, жа́бинец

жа́бинский, -ая, -ое

ЖА́РЕНКИ, русское село в Республике Мордовия, известно с 20-х гг. XVII в. под разными названиями: *Новые Выставки* («выставились из Старых Чукал на озерах из-за леса»; *Чукалы на Озерах, Жаренки тож* (Инжеватов, 1987). Все это дает основание считать, что селение возникло на месте лесной росчисти — *жара, пожога* при подсечно-огневом способе земледелия. Аналогичные топонимы известны в других местах Центральной России: *Гари, Жары* и др.

жа́ренский, -ая, -ое

ЖА́РЫ, местность в междуречье Волги и Оки в Нижегородской обл., включает в свой состав деревни *Бурцево, Пурех, Юрино* и др. В основе топонима термин подсечно-огневого земледелия *жар (жары)* — «пашня, подготовленная в результате сжигания кустарника, мелкого леса» и т. п. Вероятно, таким способом готовили пашню первопоселенцы данной местности.

В прошлом это вотчина князей Пожарских и, как предполагают исследователи, ее название легло в основу этой фамилии. Близкое к этому мнение высказывал С.Б. Веселовский, возводя фамилию к топониму *Пожар* (Веселовский, 1974).

жáрский, -ая, -ое

ЖДÁНКОВСКИЙ, поселок в Тульской обл. Название, вероятно, пошло от оврага *Жданковского (Ждановского)*, известного здесь в XVIII в. и являющегося производным от гидронима *Жданка* (ср. название современной ж/д ст. *Жданка*). Овраг в прошлом мог быть притоком р. Жданки или ее высохшим руслом. Небольшие речки с названиями *Жданка, Ждановка* известны по всему басс. Оки. Он, несомненно, одного корня с *ждать — «ожидать, надеяться»*, т. е. *Жданка — это река*, утоляющая жажду, желание, подающая надежду; нужная, необходимая река, которую ждут. Аналогичные гидронимы в Верхнем Поднепровье: *Жадунка, Жадынь* квалифицируются как балтизмы (Топоров, Трубачев, 1962).

ждáнковцы, ждáнковец

ждáнковский, -ая, -ое

ЖЕЛДÁЕВКА, поселок в Воронежской обл. Возник в конце XVIII в. и назывался деревня *Малая Приваловка*, возможно, потому, что здесь когда-то делали непродолжительный привал (отдых) до того, как деревню заселили потомки служилых людей — пушкарей, драгун, солдат. Категория этих людей носит название *желдак*, которое дало имя поселку. Такое же происхождение имеет топоним *Желдаковка* в Воронежской обл.

желдáевцы, желдáевец

желдáевский, -ая, -ое

ЖЕЛЕЗНОГÓРСК, город в Курской обл. Название отражает разработку и добычу железных руд Михайловского месторождения, около которого возник город в 1957 г. Вторая часть названия *-горск* — это одновременно и типичный «городской» суффикс при словах *гора* и *город*, «город у железной горы». Первоначальное название селения *Михайловский Рудник*, где первая часть имеет антропонимическое происхождение.

железного́рцы, железного́рец
железного́рский, -ая, -ое

ЕЛЕЗНОДОРО́ЖНЫЙ, город в Московской обл. До 39 г. — это поселок *Обираловка*. Город преобразован из нции *Железнодорожная* Горьковского направления Мос-ской железной дороги. В основе названия сочетание *же-зная дорога* + суффикс *-н*. Аналогичные названия поселков естны на всей территории России: в Калининградской, Ир-ской, Челябинской областях, в республике Коми и др.

— Название станции *Обираловка* встречается в романе а Толстого «Анна Каренина», именно там героиня брости-сь под поезд.

железнодоро́жцы и *железнодоро́жновцы*
железнодоро́жнинский, -ая, -ое и *железнодоро́жновский, , -ое*

ЕЛНИНО́, дачный поселок в Нижегородской обл. Селение естно с XVII в. Вероятно, в основе названия прозвище *Жел-* или образованная от него фамилия *Желнин*. В основе ант-понима апеллятив *желна* — «дятел», в переносном чении — «похожий на дятла» или «назойливый, как стук дят-». В современных диалектах этим словом обозначают дятла волгу. В письменном источнике, относящемся к XVII в., в од-м и том же тексте встретились *желна* и *иволга*: «ивълга и ьны» (КДРС). Фамилия *Желнин* известна с XVI в. *Желнин* По-к Данилович, крестьянин, 1534 г., Переяславль (Веселов-ий, 1974).

желни́нцы, желни́нец
желни́нский, -ая, -ое

ЕРДЕВКА, город в Тамбовской обл. Происхождение назва-неизвестно. Возможно, оно имеет антропонимический ха-ктер — от прозвища *Жердь* или фамилии *Жердев*. В основе звища апеллятив *жердь* — «длинный ствол срубленного де-а, очищенный от веток» или диалектное «длинная доска», требленное в переносном значении о высоком, худом че-оке. Прозвище *Жердь* известно у русских с первой поло-

вины XVI в.: кн. Иван Иванович Жердь Хованский (Веселовский, 1974).

же́рдевцы, же́рдевец

же́рдевский, -ая, -ое

ЖИ́ЗДРА (1777), город в Калужской обл. Название дано по р. *Жиздра*, левому притоку Оки. Как считают исследователи, это наиболее яркий балтизм в Поочье (Топоров, 1989). Топоров возводит его к лит. *žiezdras* — «крупный песок, гравий». Ср. *žiegždrýnas* — «место, состоящее из крупного песка, гравия» (Невская, 1977); оз. *Жиздра*, р. *Жиздрас* в Литве. Существует и народная этимология этого топонима, что косвенно свидетельствует о его нерусском (и неславянском) происхождении. Когда Жиздра была порубежной рекой Русского государства в XVI в., на обоих ее берегах стояли сторожевые посты (сторо́жи), которые должны были предупреждать об опасности. Часто с одного берега на другой слышался вопрос «Жив-здрав?», а в ответ: «Жив-здрав». Так и стала якобы называться река — *Жиздра*.

жи́здринцы, жи́здринец

жи́здринский, -ая, -ое

ЖИРО́СЛЕВО, деревня в Костромской области. Как считают исследователи (Белоусов, 1970), топоним представляет собой форму притяжательного прилагательного от личного мужского имени *Жирослав* (т. е. славный, известный своим богатством). Первоначальная зафиксированная форма топонима — *Жирославлево*, затем *Жирослево*, которая испытала влияние форм на *-ево, -ово*. Современная форма топонима у местных жителей — *Жирка*. Предполагается, что этот топоним от древнего славянского имени появился здесь в результате новгородской колонизации, начавшейся в XI—XII вв., когда стали заселяться пустующие земли Заволочья, к востоку от Белого озера. Личное мужское имя *Жирослав* было известно у новгородцев. Один из его носителей стал основателем этого селения и дал ему свое имя.

жиро́слевцы, жиро́слевец

жиро́слевский, -ая, -ое

ЖО́СТОВО, рабочий поселок в Московской обл. Название, видимо, антропонимического происхождения. В его основе фамилия (прозвище) *Жест (Жост)*, известная у русских в XV в. (Веселовский, 1974). Само же прозвище могло образоваться от апеллятива *жестыль, жостыль* — «красная смородина». *Жостово* — это селение, принадлежавшее некоему *Жосту* или *Жостову*.

— Жостово — один из центров народного художественного промысла — росписи металлических лакированных подносов, известный здесь с начала XIX в.

жо́стовцы, жо́стовец

жо́стовский, -ая, -ое

Жостовский поднос — черный или цветной лакированный поднос преимущественно круглой формы с изображенными на нем яркими цветочными букетами или фруктами.

ЖУ́КОВКА, город в Брянской обл. В основе названия, видимо, фамилия или (прозвище) *Жук, Жуков*, данная по принципу «внешне похожий на жука» или общеизвестное «хитрый, как жук». Фамилия была широко известна в Русском государстве в XV—XVII вв.: Жук Широкий, княжеский пристав в Ферапонтовом монастыре, 1534 г.; Грибака Жуков, вторая пол. XV в., Кашин (Веселовский, 1974). Антропоним активен в топонимии Центральной России. Ср. *Жуковка* в Московской обл. и др.

жу́ковцы, жу́ковец

жу́ковский, -ая, -ое

ЖУКО́ВСКИЙ, город в Московской обл. В прошлом это дачный поселок *Отдых* (1935 г.), затем поселок *Стаханово* (1938 г.) в честь известного шахтера А.Г. Стаханова (Поспелов, 1993). Название *Жуковский* дано в 1947 г. в связи со 100-летием со дня рождения выдающегося русского ученого, основоположника аэродинамики, «отца русской авиации» академика Н. Е. Жуковского (1847—1921). См. *Жуковка*.

жуко́вцы, жуко́вец, жуко́вчанка

жуко́вский, -ая, -ое

АБО́РЬЕ, село в Рязанской обл. Название прозрачно: «расположенное за бором». Это соответствует действительности: в настоящее время оно находится за бором, сосновым лесом, в котором был основан Солотчинский монастырь и вокруг которого выросло селение *Солотча*. Название села неоднократно менялось: в документах XVII в. — *Рыкова слобода*, в 20-х — начале 30-х гг. XX в. — *Рыково-Заборье*, затем *Заборье*. Вероятно, основатель слободы носил фамилию Рыков, известную в источниках XVI—XVII вв. (Веселовский, 1974).

забо́рьевы, забо́рьевец

забо́рьевский, -ая, -ое и устар. *ры́ковский, -ая, -ое*

В Рыкове рога носят. Так говорили о рыковских женщинах, которые подкладывали под головной убор над лбом деревянное устройство, имитирующее небольшие рога как свидетельство одного из языческих верований, сохранявшееся здесь, на окраине Рязанской Мещёры.

ЗАБУГО́РСКАЯ, деревня в Воронежской обл. Известна с сер. XVIII в. Более ранние названия: *Бугорская, Забугорье*. Название отражает особенности рельефа местности и местоположение деревни — за бугром, небольшими холмами (Прохоров, 1973).

забуго́рцы, забуго́рец

забуго́рский, -ая, -ое

ЗАВЕ́РШЬЕ, село в Воронежской обл. Известно с к. XVII в. Название связано с тем, что часть жителей с. Березова переселилась к протоке Муравлянке за пригорком, за вершину. Это обстоятельство и дало основу названию села.

заве́ршинцы, заве́ршинец
заве́ршинский, -ая, -ое

ЗАВО́ЛЖСК, город в Ивановской обл. Название прозрачно: «город, расположенный за Волгой» с типично «городским» суффиксом -ск. Как считают исследователи, город получил такое название потому, что по отношению к городу Кинешме он находится на другом берегу Волги, за Волгой, но в составе Кинешмы. В 1954 г. выделился как самостоятельный город. См. *Волга*.

заво́лжцы, заво́лжец
заво́лжский, -ая, -ое

ЗАВО́ЛЖЬЕ, город в Нижегородской обл., бывшее село *Пестово*. Оно находилось за Волгой, на правом ее берегу для части строителей Горьковской ГЭС, которые жили в Городце на левом берегу Волги. См. *Волга, Нижний Новгород*.

заво́лжцы, заво́лжец
заво́лжский, -ая, -ое, допустимо: заво́лжьевский, -ая, -ое

ЗАГО́РЬЕ, хутор в Смоленской обл. В основе названия апеллятив *загорье* — «местность за горой, холмом». В русской топонимии особенности рельефа часто становятся основным признаком имени населенного пункта на этой местности. Приставка *за-*, показывающая положение одного объекта по отношению к другому, более важному в момент названия, довольно регулярно используется при образовании топонимов Центральной России: Заборье, Замостье, Заокское, Заречный и др.

— На хуторе Загорье родился и провел свои детские и юношеские годы замечательный поэт и общественный деятель А.Т. Твардовский (1910—1971). В настоящее время здесь создан музей поэта.

заго́рьевцы, заго́рьевец, заго́рьевка
заго́рьевский, -ая, -ое

ЗАДО́НСК (1779), город в Липецкой обл. В основе названия гидроним Дон, на левом берегу которого было основано селение. Топоним образован по известной русской модели: приставка *за-*, показывающая положение объекта по отношению к другому, лежащему в основе названия, + основа + суффикс *-ск*;

один из характерных признаков названия русского города вообще. Первоначальное название — *слобода Тешевка Задонская* (XVI в.), т. е. находящаяся за Доном по отношению к Ельцу. Происхождение названия *Тешевка* не установлено, но оно со временем было вытеснено уточняющей его частью, что стало возможным из-за положения селения за рекой Дон и утраты смысловой связи с прежним признаком номинации. См. *Дон*.

задóнцы, задóнец

задóнский, -ая, -ое

ЗА́ЙМИЩЕ, рабочий поселок в Брянской обл. В основе названия апеллятив *займище*, широко известный на всей территории России в разных значениях — от участка местности, пригодного для ведения сельского хозяйства, до участка, непригодного для этой цели. На территории Центральной России слово имеет значение «широкая луговая или лесная пойма», «заливные луга, покрываемые водой во время весеннего разлива» (Мурзаев, 1984).

зáймищенцы, зáймищенец и *зáймищевцы, зáймищевец*

зáймищенский, -ая, -ое и *зáймищевский, -ая, -ое*

ЗАЛЕГО́ЩЬ, поселок в Орловской обл. Название дано по р. *Залегощь (Залегощенка)*, на которой поселок расположен. Известны также поселки *Верхняя* и *Нижняя Залегощь*, находящиеся неподалеку. Гидроним *Залегощь* происходит от другого — *Легощь (Легоща, Легоша)*. Залегощь находилась за рекой Легощь по отношению к Оке. Гидроним *Легоща (Легощь)* пытаются связать с мужским именем на *-гощь*, но такой принцип номинации в гидронимии Поочья весьма редок. Больше оснований соотнести его с русским диалектным *легоша* - «лентяй, лежебока» (СРНГ, 16), тем более что известен вариант этого гидронима: *Легош* и *починок Легошев* на этой реке (XVI в.). Это дает нам основание объяснить название р. *Легоща* как реку с медленным, ленивым течением. К тому же в бассейне реки Прони (Среднее Поочье) одна из небольших речек имеет два названия *Легоша* и *Кисленда*, т. е. река, закисшая в результате медленного течения. В. Н. Топоров, анализируя похожий гидроним *Льгощь*, который вполне мог дать форму *Легощь*

Легоша, относит его к балтизмам (Топоров, 1972). Объяс-ние Е. С. Отиным аналогичного донского гидронима из ного мужского имени *Льзегост* или от древнерусского льга обода, удобство, облегчение, льгота» кажется неубеди-льным (Отин, 1979).

залего́щенцы, залего́щенец

залего́щенский, -ая, -ое

ПАДНАЯ ДВИНА́, город в Тверской обл. Именование по-нил по р. *Западная Двина*, в верховьях которой располо-н. В топонимии России название реки довольно часто ста-вится именем селений, расположенных на их берегах: ель, *Коломна, Орел, Палех, Томь* и др.

западнодви́нцы, западнодви́нец

западнодви́нский, -ая, -ое

ПАДНАЯ ДВИНА́ (Даугава — на территории Латвии), ре-впадает в Балтийское море (ср. еще р. Северная Двина, дает в Белое море). Окончательно происхождение назва-я не выявлено, хотя существует несколько предположений зной степени аргументированности. Версии можно объеди-ть в три группы: прибалтийско-финская, балтийская и сла-нская (русская). Наиболее подробно они представлены у Фасмера (ЭСРЯ, I), А. И. Попова (1981) и развиты в бо-поздних работах, например Р. А. Агеевой (1985).

В прибалтийско-финских языках этот гидроним звучит без нального *-d*, т. к. сочетание *dv* в языках этой группы невоз-жно. *Vainajogi* (в эстон.), *Vainajoki* (в финск.) могут быть со-несены с апеллятивом *vain* — «пролив», *Viena* (в карельск.) из *по* — «спокойный, тихий» и др. Но если прибалтийско-фин-ие языки передали *dv* как *v*, значит, это название не исконно нское, а заимствованное. Существует предположение о м, что гидроним *Двина* — это видоизмененная форма древ-скандинавского *Дуна*, которое может быть соотнесено с еллятивом из германских и других языков, например с древ-исландским *dvina* — «слабеть». Это предположение основа-на том, что в нижнем течении река разделяется на несколь-рукавов, ее основное русло как бы ослабевает, пропадает.

Литов. название Западной Двины *Daugina* и латыш. *Daugava* дают основание соотнести его с литов. апеллятивом *daúg* — «много», т. е. многоводная река, что имеет поддержку и в русской версии.

Получила развитие и гипотеза о русском происхождении этого названия. Оно может быть соотнесено с русск. диалектным (смоленским) *двина* — «много», точнее — «о множестве, большом количестве чего-нибудь» (СРНГ, 7). Аналогичные топонимы известны на северо-западе Центральной России: озеро *Двинское*, р. *Двина*, село *Двин-Покровское* и др.

Несостоятельно предположение об основе дви- в этом гидрониме (две Двины — Западная и Северная). Прибалтийско-финская версия происхождения может быть отнесена и к Северной Двине, но она не имеет убедительной аргументации. Возможно, что со временем эти два названия «подравнялись», будучи исконно разными по форме и происхождению. Спорным является и мнение о родстве названия *Двина* с *Дон*, *Днепр*, *Днестр*, *Дунай*, хотя оно поддерживается многими учеными.

ЗАПИ́ЩИКОВО, село в Республике Мордовия, основанное в 90-х гг. XIX в. при строительстве Московско-Казанской железной дороги. Первоначальное название — *Записчиково*, *Русская Лашма тож* (Инжеватов, 1987). Судя по форме топонима, в его основе антропоним *Записчик* или *Записчиков* с широким спектром мотивации. В настоящее время закрепилась устная форма этого топонима — сч дало щ. В XVII в. был известен семантически близкий антропоним *Скорая Запись* (Веселовский, 1974).

запи́щиковцы, запи́щиковец

запи́щиковский, -ая, -ое

ЗАПЛЮ́СЬЕ, рабочий поселок в Псковской обл. В основе названия гидроним *Плюсса*, приставка *за-*, показывающая местонахождение поселка (за р. Плюссой) и суффикс *-j(e)-*. Гидроним *Плюсса (Плюса)* известен и в бассейнах других рек, в частности в Поочье. Наиболее реально объяснить его через славянский (русский) апеллятив *плесо, плёс* — «участок реки между двумя перекатами с ровным, спокойным течением». В подобных названиях у и е часто взаимозаменяются: селение

Плессы, деревня *Плесна* на р. *Плюссе* (Агеева, 1989). По мнению Р. А. Агеевой, гидроним *Плюсса* нельзя считать балтизмом, так как и в балтийской гидронимии он имел бы вид *-аса*, *-еса* или *-оса*, а не *-са*. Западноукраинский (волынский) гидроним *Плесса*, *Плисса* соотносят с др.-русск. *плѣснь* «плесень, гниль» (Роспонд, 1972).

заплю́сский, -ая, -ое

ЗАПРУ́ДНЯ, рабочий поселок в Московской обл. В основе названия апеллятив *запруда* — «плотина, запруда», известный в русском языке с ранних времен и имевший в начале XVI в. ряд производных — *запрудный*, *запрудок* и др. (СлРЯ, XI—XVII вв., 5). Селение, вероятно, возникло у запруды, плотины, название его оформилось суффиксом *-ня*. Этот суффикс очень активен в топонимии Центральной России, первоначально в гидронимах: реки *Алешня*, *Песочня*, *Рогожня*, *Ракитня*, *Прудишня*, *Селишня* и др.

запру́дненцы

запру́дненский, -ая, -ое

ЗАРА́ЙСК (1531), город в Московской обл. Известен с XIII в. как рязанский город с названием *Красный*, вероятно, «красивый», т. к. красиво расположен на берегу реки Осетр. Существует несколько гипотез происхождения этого названия, но ни одна из них не кажется убедительной: от *ряса* — «болото, топкое, влажное место», от фин. *raja* — «рубеж» и др. (Никонов, 1966).

Наиболее предпочтительным является предположение связи топонима с апеллятивом *зараза* — «овраг с крутыми, отвесными краями», «укрепление, крепость на таких местах». Этот апеллятив был довольно широко распространен когда-то на территории центральных областей России и дошел до нас преимущественно в виде микротопонимов, известных еще в XIX — нач. XX в.: овраг *Зараза* в самом Зарайске, *Воробьевские Заразы*, *Кунцевские Заразы* в Москве. Топонимы *Заразы* были известны в Рязанской и Тульской губерниях. Это подтверждается другими формами названия города: *Никола-Заразской* (XVI в.), *Заразской*, *Заразск* (XVII в.). Как считает В. А. Никонов, не иск-

лючена связь с литов. названиями озера *Zarasai* и *Zarasas*. Но возможно, это лишь схожие с *Зарайском* созвучия.

Широко распространена древняя легенда, связанная с этим названием. Рязанский князь Федор Юрьевич во главе своего войска стойко защищал Рязань от Батыя. Жена его с малолетним сыном была в это время в Красном городе (Зарайске). Когда она узнала, что ее муж и его дружина погибли (а по другой версии, Батый взял его в плен и потребовал выдачи красавицы жены и малолетнего сына), то с горя бросилась с маленьким сыном на руках с высокой башни и разбилась, то есть «заразилась».

зара́йцы, зара́ец и *зарайча́не, зарайча́нин, зарайча́нка*
зара́йский, -ая, -ое

ЗАРУ́БИНО, рабочий поселок в Новгородской обл. Название можно объяснить двояко. С одной стороны, в нем можно видеть антропонимическое происхождение — по фамилии *Зарубин*, первопоселенец или один из владельцев. С другой стороны, топонимы, соотносящиеся с глаголом *зарубить*, связаны с устройством оборонительных засечных линий (полос), засек (СлРЯ XI—XVII вв., 5): *зарубъ* — «засека, укрепление из поваленных деревьев». Возможно, что селение возникло как опорный сторожевой пункт на *зарубе, засеке*.

зару́бинцы, зару́бинец
зару́бинский, -ая, -ое

ЗАРУ́БКИНО, село в Республике Мордовия. Местная разговорная форма топонима *Заропка* (Инжеватов, 1987). Село возникло на Керенской засечной черте Русского государства как опорный сторожевой пункт. Этим и объясняется его название, соотносимое с апеллятивом *зарубка* — «засека, завал». В аналогичном значении, как «засека, укрепление из поваленных деревьев», в древнерусском языке было известно слово *зарубь* (СлРЯ, XI—XVII вв., 5). В современных русских диалектах *зарубка* — «засечка, отметина на стене, двери о росте ребенка».

зару́бкинцы, зару́бкинец
зару́бкинский, -ая, -ое

СЕ́ЧНАЯ СЛОБОДА́, русское село в Республике Мордо-. Название прозрачно: *слобода* — «селение, обладающее ом льгот, освобождений от повинностей». Подобные селе- создавались в Русском государстве в специальных целях, в ном случае *Засецкая* (XVI—XVII вв.), созданная на засеке опорный сторожевой пункт. При этом надо иметь в виду, *засекой* в XVII в. назывался и заповедный лес, имевший ронительное значение, откуда слово засечный могло ть значение «расположенный в засечном лесу». Апеллятив *ека* был широко известен не только как топоним, но и как звище (фамилия) (Веселовский, 1974).

засе́ченцы, засе́ченец

засе́ченский, -ая, -ое и офиц. *засе́ченослобо́дский, -ая, -ое*

СОСНА́, хутор в Воронежской обл. Возник на месте избы зимней остановки в степи в к. XVII в., название получил в и с нахождением его за р. Сосной (р. Тихая Сосна). Дру- названия: хутор *Сосенский слободы Ольшанки* (1780 г.), *осенский* (1816 г.) (Прохоров, 1973).

засо́сенцы, засо́сенец

засо́сенский,-ая, -ое

У́ЛКИ, село в Рязанской обл. Несомненно, название апел- вного происхождения. Слово *заулок* известно во многих лектах русского языка с широким кругом значений, в част- ти, «глухое, самое отдаленное место в деревне», «переу- в деревне» и др. Видимо, одно из значений этого слова да- основу топониму. Село находится в самом отдаленном сточном) углу Рязанской обл., в Мещёре, на границе с рдовией. Слово *заулок* известно во Второй Псковской ле- иси под 1442 годом записи в значении «глухая улица, чок» (СлРЯ, XI—XVII вв., 6).

зау́льцы, зау́лец

зау́льский, -ая, -ое

ХА́РОВО, поселок в Московской обл. Название антропо- ического происхождения по фамилии *Захаров*, видимо, ого из владельцев селения. В детстве здесь часто жил в лет-

нее время А. С. Пушкин. Сельцо *Захарово* принадлежало его бабке и деду Ганнибалам. Значительно позже, в 1830 г., поэт еще раз побывал здесь. Населенные пункты *Захарово* довольно часто встречаются в Центральной России.

захáровцы, захáровка

захáровский, -ая, -ое

ЗАХÁРОВО, рабочий поселок в Рязанской обл. Известно с XVI в., до XVIII в. принадлежало Богословскому мон. Название антропонимического происхождения — по имени Захар или фамилии Захаров. Окрестным селениям названия давали монахи: Добрые Пчелы, Зеленые Поляны и др. *Захарово* имело название *Вороньи выселки* (из д. Воронка), *Захаровские выселки, Захаровские Вороньи выселки*. Название *Захарово* было дано селу в 1931 г.

захáровцы, захáровец

захáровский, -ая, -ое

ЗВЕНИ́ГОРОД (1382), город в Московской обл. Один из древних русских городов, неоднократно упоминающийся в летописях. Наиболее реально связать это название с обычаем славян устраивать дозоры, наблюдательные пункты на вершинах гор, холмов и колокольным звоном сообщать о приближении врага: *Звеньгород* в Болгарии, летописный *Звенигород* в Галицко-Волынском княжестве, *Звенигородка* и рядом гора *Звенигора*, несколько топонимов *Звиняче* в Правобережной Украине. *Звенигород* — это звенящий город. Вероятно, первоначально город не в современном значении, а «укрепленное место», «крепость», откуда получали звуковые сигналы об опасности. Неоднократное повторение топонимов этого типа на территории проживания славян опровергает факт переноса названия *Звенигород* из Киевского княжества в Северо-Восточную Русь. Такое название могло возникнуть везде, где устраивались дозоры на вершинах холмов. Предположение об антропонимическом происхождении, от гидронима лишено основания и не аргументировано (Поспелов, 1998).

звенигорóдцы, звенигорóдец, звенигорóдка

звенигорóдский, -ая, -ое

Можаец с звенигородцем — летом мостовщики, зимою водовозы, пильщики, дровоколы. Речь идет об отхожих промыслах жителей: летом они строят (и чинят) мосты, зимой нанимаются возить лед, пилить и колоть дрова.

ЗЕБЛЯКИ́, рабочий поселок в Костромской обл. Возможно, топоним прозвищного характера — по особенностям его жителей. Ср. *зе́мло* или *зебло́* — «крикливый человек, крикун» (СРНГ, 11).

зебляко́вцы, зебляко́вец

зебляко́вский, -ая, -ое

ЗЕЛЕНОГО́РСК, город в Ленинградской обл. (с 1946 г.). Название дано по особенностям окружающей природы — зеленый город, так как расположен среди леса и парков. Более раннее название *Териоки* — по р. *Териоки* (из *Тервайоки*), что значит в переводе с фин. языка *Сосновая (Смоляная)* река. Речки аналогичной номинации довольно часты в Центральной России. Предположение о том, что *Териоки* соотносится с финским *toyry* — «холмик» и *joki* — «река» (Никонов, 1966), не убедительно, т. к. при этом непонятен признак номинации.

зеленого́рцы, зеленого́рец

зеленого́рский, -ая, -ое

ЗЕЛЕНОГРА́Д, город в Московской обл. Образован в 1963 г. на месте д. Крюково. Первый город-спутник Москвы, характеризуется основами современного градостроительства. Название членится на *Зелен* (зеленый) и *град* (город) — зеленый город, город жизни, так как зеленый цвет — цвет жизни, к тому же при застройке города были сохранены большие зеленые (лесные) массивы.

зеленогра́дцы, зеленогра́дец

зеленогра́дский, -ая, -ое

ЗЕМЛЯ́НСК, село в Воронежской обл. Название дано по р. *Землянке*, упоминаемой в источниках в 1615 г., а селение *Землянск* — в 1657 г. В этом году по указу царя Алексея Михайловича здесь поселились солдатские семьи. Речка *Землян-*

ка, овраги *Землянские* известны в басс. Оки и других регионах Центральной России.

земля́нцы, земля́нец

земля́нский, -ая, -ое

ЗДЕ́НЕЖЬЕ, поселок в Московской обл. Название носит искусственный характер. Первоначально селение называлось *Безденежье*, видимо, по фамилии владельца *Безденежный*. Владельцу барской усадьбы, которая находилась в этой деревне, позже, в XVIII—XIX вв., не пристало иметь такое название. В результате в сер. XIX в. оно уже именуется *Зденежье* (Поспелов, 1999).

Из-за необычной формы топонима образование названия жителей затруднительно.

зде́нежный, -ая, -ое

ЗИ́МЕНКИ, название десяти деревень в Нижегородской обл. По сведениям Л. Л. Трубе (Трубе, 1962), все они сформировались на месте бывших зимовий: семь из них и сейчас находятся в лесной местности. В основе этого топонима апеллятив *зименка*, известный в восточном регионе Центральной России в значении «избушка-землянка, служащая временным жильем» (СРНГ, 11), видимо, в зимнее время. Аналогично значение слов *зимник, зимница, зимовка*. Все они активны в топонимии, что, вероятно, связано с холодом и морозами, обычными для жителей Центральной России. *Зимница* употреблялось и как фамилия в XV в.: князь *Зимница* Дмитрий Васильевич Шастунов (Веселовский, 1974).

зи́менцы, зи́менец

зи́менский, -ая, -ое

ЗЛЫ́НКА, город в Брянской обл. Название дано по р. *Злынка* (в прошлом *Злынь*), на берегу которой появилось селение, разросшееся впоследствии в город. В основе гидронима, видимо, лежит апеллятив *зло*, который в отношении реки обозначает «бурный, т. е. злой характер ее течения; изменение русла или большой весенний разлив, приносящий зло». Речки с названием *Злынь, Злынка* известны на территории раннего расселения русских — в басс. Днепра, Оки и др. Суффикс

-ынь гидронимически активен: реки *Добрынь, Красатынь, Ходынь, Цветынь* и др. *Злынка* основана в 1702 г. как селение старообрядцев.

злы́нковцы, злы́нковец

злы́нковский, -ая, -ое

ЗУ́БОВА ПОЛЯ́НА, русско-мокшанский рабочий поселок в Республике Мордовия. Название довольно прозрачно. *Поляна* — «место в лесу, расчищенное (или естественное) под пашню». Как термин подсечно-огневого земледелия известен по всей Центральной России и за ее пределами, активен в топонимии: села *Поляны, Высокие Поляны, Ясная Поляна* и др. *Зубов (Зуб)*, видимо, фамилия того, кто расчистил поляну, а затем основал здесь селение, или одного из более поздних владельцев. Зубовы — известная в России фамилия: в XV в. они указаны как землевладельцы (Веселовский, 1974), в XVI—XVII вв. Зубовы упоминаются как дьяки, писцы в разных городах Русского государства (Веселовский, 1975). Основатели и владельцы этого селения Зубовы стали служилыми людьми на Керенской засечной черте (Инжеватов, 1987).

зубовополя́нцы, зубовополя́нец

зубовополя́нский, -ая, -ое

ЗУБЦО́В (1216), город в Тверской обл. Предполагают, что в основе названия апеллятив *зубец* (от *зуб*) в значении «зубец крепостной стены» или «ломаные очертания чего-л.». Реальнее видеть в основе названия личное мужское имя *Зубец* или прозвище (фамилию) *Зубцов*, что и подтверждается суффиксом принадлежности -ов. Соотнесение топонима с апеллятивом *зубец* трудно объяснить с точки зрения номинации и словообразования.

зубцо́вцы, зубцо́вец и *зубча́не, зубча́нин*

зубцо́вский, -ая, -ое



ВА́НГОРОД, город в Ленинградской обл. Более древнее название *Новое село на Нарове* (1470). Город всегда был крепостью на северо-западе Русского государства. Назван в честь великого московского князя Ивана III, в царствование которого эта земля была присоединена к формирующемуся Русскому государству.

ива́нгородцы, ива́нгородец

ива́нгородский, -ая, -ое

ИВА́НИЩИ, рабочий поселок во Владимирской обл. В основе топонима личное мужское имя *Иван*. Суффикс *-ищи* в данном случае указывает на то, что когда-то на этом месте было селение с названием *Иваны*. Ср. аналогичное: *пожарище* — «место, где был пожар», *городище* — «место, где был город (укрепленное селение)» и т. д.

ива́нищевский, -ая, -ое и *ива́нищивский, -ая, -ое*

ИВА́НОВО, город, центр Ивановской обл. Первоначально это село *Иваново*, которое Иван IV подарил князю Черкасскому (1561). В 1871 г. село было объединено с соседним посадом *Вознесенским*, получило статус города и название *Иваново-Вознесенск*. Первая половина топонима — личное мужское имя или фамилия, вторая — название посада по церкви Вознесения. С 1932 г. — это город Иваново.

ива́новцы, ива́новец, ива́новка

ива́новский, -ая, -ое

ИВАНТЕ́ЕВКА, город в Московской обл. Статус города с 1938 г. Более раннее название — село *Вантеевка* (XVI в.), принадлежащее Троице-Сергиевой Лавре. Название антропони-

мического происхождения — от фамилии *Ивантеев (Вантеев)*, в основе которой личное мужское имя *Ивантей (Вантей)*, являющееся вариантом имени *Иван*. Топоним образован при помощи суффикса *-к-*, топонимически очень активного. Имена *Вантей, Вантеев* были известны в Русском государстве XV—XVI вв., например, вотчинники в Переславле (Веселовский, 1974).

ивантéевцы, ивантéевец

ивантéевский, -ая, -ое

ИВНЯ, поселок в Белгородской обл. В основе названия апеллятив *ива* — род дерева, кустарника семейства ивовых. Суффикс *-ня* придает слову значение «местонахождение того, что обозначено корнем», в данном случае зарослей ивы — ивня. Топонимы этого типа довольно часты на территории Центральной России: *Березня, Ельня, Липня, Ракитня, Ситня, Сковня, Хворосня* и др.

ивнинцы, ивнинец

ивнинский, -ая, -ое

ИВОТ, рабочий поселок в Брянской обл. Название дано по р. *Ивот (Ивоть, Ивотка)* в басс. Десны. Исследователи с определенной долей сомнения соотносят его с аналогичными гидронимами Прибалтики: с латыш. *Ivaši* от *Ivatis*, с др.-прусс. *ivhi* — «ручей» или с литов. *yvas* — «филин» (Топоров, Трубачев, 1969).

ивотинцы, ивотинец

ивотский, -ая, -ое и *ивотинский, -ая, -ое*

ИГРИЩИ, деревня в Нижегородской обл. Вероятно, название дано по тому, что когда-то здесь совершались языческие обряды дославянского населения, названные носителями русского языка игрищами. Ранние источники фиксируют в басс. Керль оз. *Игрище (Игрась)* и находящееся на нем с. *Игрищи* (Болицкая, 1976).

игрищинцы, игрищинец и *игрищенцы, игрищенец*

игрищинский, -ая, -ое и *игрищенский, -ая, -ое*

ИДРИЦА, рабочий поселок в Псковской обл. Название дано по р. *Идрица*, на которой основан поселок В. Н. Топоров счи-

тает его балтизмом и соотносит с литовским *Indraja* (Топоров, 1972).

йдринцы, йдринец

йдринский, -ая, -ое

ИЖЕВСКОЕ, село в Рязанской обл. на оз. *Ижевец*. Не исключено, что первоначальная форма топонима *Ижевецкое*. В основе названия озера возможен финно-угорский апеллятив *эши*, о чем свидетельствует современное мордовское *эши* — «колодец», удмурт. *ошмес* — «источник, ключ, родник». Это дает возможность предположить, что оз. Ижевец родникового происхождения. Предполагаемый принцип и способ номинации довольно реален, т. к. озеро и село находятся в болотистой Рязанской Мещёре, где до прихода русских проживало финноязычное население.

— Ижевское — родина К. Э. Циолковского (1857—1935). Здесь в семье лесничего родился будущий теоретик космических полетов. В настоящее время в селе открыт музей К. Э. Циолковского.

йжевцы, йжевец

йжевский, -ая, -ое

ИЖО́РА, река, левый приток Невы. Происхождение и значение гидронима окончательно не установлено. Исследователи возводят его к фин.-угор. источнику *Inkeri* — «извилистая река». С определенной долей сомнения Р. А. Агеева учитывает мнение М. Фасмера о том, что этот гидроним восходит к сканд. имени *Ингрид*, а в финском соответствует *Inka (Inga)* или *Inkeri (Ingeri)* (Агеева, 1990). В данном случае река дала название финскому племени ижора, отраженному в ряде топонимов: *Ижорская земля* (XIII в.), *Большая* и *Малая Ижорка*, *Большая* и *Малая Ижора* (неоднократно), *Усть-Ижора*, *Ям-Ижора*, *Ижорская ГЭС* и др.

— В устье реки Ижоры при впадении ее в Неву произошло сражение князя Александра Ярославича со шведами, за победу в котором он получил именование *Невский* (1240 г.).

ижо́рцы, ижо́рец

ижо́рский, -ая, -ое

ИЗБИ́ЩЕ, село в Воронежской обл. Известно с к. XVII в. Другое название — *Гончариха*, по р. *Гончарихе*, на которой оно основано. Вероятно, речка называлась так потому, что здесь существовало гончарное производство до появления селения Избище. Не исключено, что речка получила название по селению *Гончариха*. *Избище* образовано от апеллятива *избище* — «место, где когда-то стояла изба», отапливаемое помещение для укрытия, приюта в степи.

избищинцы, избищинец и *избищенцы, избищенец*
избищинский, -ая, -ое и *избищенский, -ая, -ое*

ИЗБО́РСК (862), населенный пункт в Псковской обл. Один из древнейших русских городов. Другие формы названия: *Изборкъ, Изборьско, Изборескъ, Изборско, Изборовьскъ*. Наиболее полно разные версии представлены в книге В. П. Нерозна (Нерознак, 1983). По одной из них, в основе названия древнее мужское имя *Избор*, известное у славян, например *Izbor* словаков, т. е. *Изборск* — это город *Избора*. Предположение подкрепляется тем, что имя это очень редкое в славянском мире, у восточных славян вообще не зафиксировано. В. П. Нероз предполагает, что его можно связать с др.-русск. *изборъ* — «бор», т. е. *Изборск* — поселение, город на избранном, выделенном месте. По третьей версии, топоним соотносится с апеллятивом *бор* и родственен белорус. *Зборск*, т. е. «город (селение) с бора, у бора». Последняя версия представляется наиболее предпочтительной. В соответствии с ней в форме *Изборск* < *Зборск* вполне может быть объяснено начальное и как эпентетический (т. е. дополнительно развивающийся в начале слова перед двумя согласными) гласный, известный в русских народных говорах: *льняной, ольняной (алляной), ильняной (ильняной)* и т. п. Ср. в топонимии *Орша* < *Рша*.

изборя́не, изборя́нин, изборя́нка и *избо́рцы, избо́рец*
избо́рский, -ая, -ое

ИЗВА́РА, поселок в Ленинградской обл. В основе названия *извор* — «родник, ключ, источник» (СлРЯ, XI—XVII вв., 6). Слово известно в русском яз. в памятниках письменности XV в., в действительности оно существовало значительно раньше, прежде

чем попало в документы, летописи. Поблизости от пос. *Изва ра* есть небольшая речка *Изварка*. Топонимия от *извор* — ред кое явление в Центральной России. Ее ареал западнее и юж нее. В поселке находилась усадьба Рерихов. Сюда часто при езжал Н. К. Рерих (1874—1947).

изва́рцы, изва́рец и *изва́ренцы, изва́ренец*

изва́рский, -ая, -ое и *изва́ренский, -ая, -ое*

И́ЗВЕСТЬ, русский поселок в Республике Мордовия. Назва ние дано по местным известковым залежам, разработкой ко торых издавна занимались жители этого селения. Слово из весть в значении «известковый камень» встречается в одной и самых древних наших летописей — в Новгородской первой под 1151 годом записи.

известко́вцы, известко́вец

известко́вский, -ая, -ое

ИЗВО́З, название нескольких селений в Ленинградской обл. В основе топонима апеллятив *извоз* — «перевозка грузов на ло шадях или по воде», «перевоз, переправа грузов с одного бе рега на другой; место такой переправы». Слово *извоз* зафи сировано в памятниках русской письменности только в XVI в., хотя, несомненно, оно было употребительно значительно ран ше, так как глагол *извозитися* — «переправляться через реку» встречается в Ипатьевской летописи под 1281 годом записи. Вероятно, селения получили название *Извоз* потому, что были основаны у мест переправы, перевоза, либо жители этих се занимались извозом, т. к. территория нынешней Ленинград ской обл. не самая благоприятная для земледелия.

изво́знинцы, изво́знинец; изво́зники, изво́зник

изво́зный, -ая, -ое

И́КША, рабочий поселок в Московской обл. Название дано по р. *Икша*, на которой он основан. В отношении значения и происхождения гидронима существует несколько версий, но ни одна из них не окончательна. Принято считать, что он отно сится к типу древней гидронимии на *-кса, -кша*, языковая при надлежность которой не определена, но, как считают иссле

ватели, в одном из неизвестных пока науке языков, вероят-, это были слова со значением «река», «вода». Более нкретно и реально предположение А. К. Матвеева от-сительно аналогичного уральского гидронима *Икса*, кото-й он соотносит с фин.-угор. апеллятивом и аргументирует временным марийск. *икса* — «заводь, залив реки». Этот гид-ним Матвеев считает реликтовым названием, которое рус-ие усвоили из неизвестного (вымершего) фин.-угор. языка атвеев, 1987). Это предположение можно отнести и к под-сковной *Икше*.

йкшинцы, йкшинец

йкшинский, -ая, -ое

ЛЬМЕНЬ, озеро на северо-западе России в Новгородской л. Древняя форма названия — *Ильмерь* (до XIV в.). Объясне-названия, исходящее из наличия *р* вместо *н*, кажется до-льно убедительным. Современная форма *Ильмень* не явля-ся исконной, и, следовательно, ее нельзя объяснять через естный южн.-русс. апеллятив *ильмень* с широкой семанти-: «разлив реки, похожий на озеро», «озеро, заросшее ка-шом», «поемное озеро, оставшееся после разлива реки» ско-донской ареал гидронимов).

По мнению И. Г. Добродомова, этот южн.-русс. апеллятив мон (и *лиман*) заимствован из греческого языка через кское посредство (Добродомов, 1966). И Добродомов, и пов (Попов, 1981) считают название *Ильмер* фин.-угор.; а пов даже относит его к прибалтийско-финским: *ерь* — это измененный на русской почве известный озерный фор-т, восходящий к прибалт.-финск. *-ярв* (эстон. *jarv, jerv,* ск. *jarvi* — «озеро»). *Ильм* восходит к прибалтийско-фин-м языкам. Ср. эстон. *ilm* — «свет», «мир», «погода», финск. — «воздух», «погода», т. е. *Ильмень (Ильмерь)* — озеро, деляющее погоду (влияющее на состояние погоды). Это снение поддерживается и тем, что в Эстонии имеется не-лько озер с названием *Ilmjarv* — каждое из которых, по нию местного населения, имеет свойство определять ражать?) погоду (Попов, 1981). По одной из версий, Иль-

мень — это фонетически измененное в русском языке башки
Именкуль — Дубовое озеро и *Иментау — Дубовая гора* (В
леев, 1988). Более широко версии представлены у Р. А. Аг
евой (Агеева, 1989), в Этимологическом словаре русско
языка М. Фасмера, в Кратком топонимическом словар
В. А. Никонова.

и́льменцы, и́льменец
и́льменский, -ая, -ое

ИМЗА́, река в басс. Урги в Нижегородской обл. Местные и
следователи соотносят ее с морд. *инзей* — «малина», т. е. *Ма*
линовая река. Рядом с ней есть р. *Малиновка* (Трубе, 1962)

имзи́нцы, имзи́нец
имзи́нский, -ая, -ое

ИНГЕНЕ́Р-ПЯТИ́НА, русское село в Республике Мордовия,
в XVIII в. — это мокша-мордовский поселок. Название име
русско-мордовский характер: *Ингенер* от морд. *инголе* — «п
редний, ближний» и *нярь (нер)* — «выступ, мыс» (Инжеват
1987). *Пятина* — способ землепользования, при котором п
тая часть урожая отдается владельцу земли (в данном случ
князю Голицыну), а также сама земля, с которой отдается п
тая часть урожая.

ИНСА́Р, город в Республике Мордовия, более ранняя форм
названия — *Инсарск* по р. *Инсар*, на которой основан в XVII
как крепость на Инсарской засечной черте Русского государ
ства. Существует несколько предположений о происхожден
этого топонима. Наиболее убедительной представляется вер
сия И.К. Инжеватова: в основе гидронима морд. *ине* — «бо
шой», *сара* — «заболоченный, заболоченный водоем». Это с
ответствует действительности — город основан на сух
возвышении среди больших болот, между которыми протека
р. Инсар. Термин *сар* был широко употребителен в Мордов
в XVII—XVIII вв.: *санаксара, сарлей, саргужа, сарпомра* и о
тивен в топонимии — *Инсар, Санакасара, Сарга, Большая*
Малая Сарка и др. По мнению других исследователей в сл
вах *сар, сара* надо видеть значение «ответвление», «прито

вилка» (Цыганкин, Исламова, 1986). Неубедительно мне- В. А. Никонова о возможности соотнесения гидронима с Сараме — «городить» или с мокш. *ине-сера* — «большой б» (Никонов, 1966).

инса́рцы, инса́рец

инса́рский, -ая, -ое

ЯТ, татарское село в Республике Мордовия. В XIX в. назы- ось Иняты. Топоним антропонимического происхождения. кт был основан на Атемарской засечной черте, и владели Иняевы — Васька, Ивашка, Теребурдейка, Уразайка, 0 г. (Инжеватов, 1987).

иня́товцы, иня́товец

иня́товский, -ая, -ое

ЛУТЬ, река в Брянской обл. в басс. Десны. Исследователи ускают балтийское происхождение, возможно из *In-put* и носят с др.-прусск. *Pauta, Pauten*, хотя и не исключают сла- ое (Топоров, Трубачев, 1962).

ипутский, -ая, -ое

, река в басс. Вороны в Тамбовской и Воронежской обл. роним может быть объяснен по-разному. Одни видят в нем слово *up* — «излучина, извилина реки» и сравнивают азахск. *upek* — «извилина, ломаная линия» (Койчуба- 1974). Не исключено, что гидроним связан с фин.-угор., остности, с коми *up, uup* — «омут, яр, глубина, крутой ыв на дне реки или озера»; ср. финск. *jyrkka* — «крутой» урзаев, 1984). Более реальной представляется связь гид- нима с тюрк. *aup, up* — «речное и озерное растение типа ыша», это значит *Ира* — река, в которой растет аир, ющий корень с лечебными свойствами. Аналогичные вания известны в бассейнах других рек, в частности в очье. Слово *иръ* как название лекарственного корня из- тно в памятниках русской письменности XVII в. по Яку- (СлРЯ, XV—XVII вв.) и в современных говорах Сибири (ГРНГ, 12).

йрский, -ая, -ое

ИРСЕ́ТЬ, русское село в Республике Мордовия. Известно с 1662 г. как *Ирсить*, и позже — *Ирсеть (Селитьба)*. Первоначальное название по р. *Ирсеть*, на которой селение было основано; второе — это апеллятив *селитьба* — «селение, усадьба, совокупность жилых и хозяйственных построек, пашни».

ирсе́тский, -ая, -ое

ИСА́ДЫ, село в Рязанской обл. В основе названия древнее слово *исады* — «место, где высаживаются на берег; пристань», известное в летописных источниках под 1217 годом записи в роли топонима. Слово было довольно активно в топонимии Центральной России: село *Исады* в Нижегородской обл.; деревня *Иссад* — в Ленинградской, в устье р. Волхов, где и сейчас находится пристань.

иса́дский, -ая, -ое

И́ССА, рабочий поселок в Пензенской обл. Название дано по р. *Иса (Исса)*, но значение и происхождение гидронима не установлено. В XIX в. на реке указана деревня *Новые Верхиссы* и вершина (т. е. овраг) *Исенская*.

и́синцы, и́синец

и́синский, -ая, -ое и *и́сенский, -ая, -ое*

ИСТО́БНИКИ, поселок в Рязанской обл. В основе топонима, видимо, апеллятив *истобник*, известный в русском языке XV в. в значении «должностное лицо, придворный или дворовый человек, следящий за чистотой комнат, сеней, лестниц, а также выполняющий некоторые обязанности по управлению хозяйством» (СлРЯ, XI—XVII вв., 6). Возможно, это было селение княжеских или государственных истобников, получивших здесь землю за свою службу (ср. город *Сокольники* в Тульской обл.). Поблизости есть небольшая речка *Истобна*, что дает основание объяснить название селения по гидрониму. Название селения в искаженной форме *Истодники* (результат орфографической ошибки, точнее, описки) закрепилось за ближайшей железнодорожной станцией.

исто́бниковцы и *исто́бнинцы*

исто́бниковский, -ая, -ое и *исто́бнинский, -ая, -ое*

ТРА, город в Московской обл. Название дано по одно-нной реке — *Истре*, на которой стоит город. В прошлом — село *Воскресенское* по названию близлежащего монас-я, основанного в XVII в. патриархом Никоном. Переимено-о в 1930 г. См. *Истра (Большая Истра)*.

йстринцы, йстринец, йстринка

йстринский, -ая, -ое

ТРА (БОЛЬША́Я И́СТРА), левый приток Москвы-реки. исхождение названия спорно. Практически все исследо-ли видят в основе его и.-е. корень *sr-* — «река» (Никонов, 6), развивавшийся в славянских, балтийских, германских акийском вставной *t* и превратившийся в *str*. Он широко ставлен в европейской гидронимии и гидрографической минологии: реки *Истрос* (древнее название Дуная), *стр, Стрый, Струма, Истра* — в Латвии и Литве и др., а так-*стремнина, стрежень, струя* и т. д.

Некоторые современные исследователи (Топоров, 1972) зывают подмосковную *Истру* с балтийской гидронимией. тересное предположение сделал Е. М. Поспелов (Поспе-, 1983) о собственнорусском развитии *str* в *Истр(а)*. Он итает, что *и* имеет протетический характер по аналогии со *обна — Истобна*. Это поддерживается фонетическими осо-ностями диалектов данной территории, где наблюдается витие протетических гласных: *ржаной > аржаной, иржаной* р. Аналогичное развитие он видит в таких названиях, как *стр, Сестра*, что не имеет под собой достаточных основа-(Поспелов, 1983).

Наличие в XIV в. формы *Истерва*, которую приводит Нико-со ссылкой на Соболевского, обнаружившего ее в мос-ских документах, дает ему основание связывать ее с при-лт.-фин. термином *jarvi* — «озеро». Но, скорее всего, эта рма обязана особенностям освоения формы *Истра* мест-ми финноязычными народами, и не больше. Пока в источни-х форму *Истерва* обнаружить не удалось.

Гидроним *Истра* имеет такие варианты: Большая Истра, *ица, Испра* (видимо, результат описки в писцовой книге);

притоки Истры: *Истрица (Истрец), Истра Малая (Малая Истрица, Истрец Малый; Истреца Малая).*

ИСТРУ́ГА и **ИСТРУ́Г**, пойменные озера в Московской, Рязанской, Новгородской и др. обл. Названия представляют собой гидрографический термин *иструг*, известный в источниках с XVI в. и в диалектах в разных значениях, объединенный общим признаком — находящийся в пойме реки и заливаемый водой во время разлива реки: старица, глухое озерко, болотце, луг. Производное — *Истружка* как название луга (XVI в.). На карте Генерального межевания России XVIII в. небольшая старица вдоль Оки названа *Иструх* (Смолицкая, 1976), где *х*, отражает диалектный (фрикативный) характер звука *г*.

иструженский, -ая, -ое и *истружный, -ая, -ое, истружский, -ая, -ое*

ИЧА́ЛКИ (ИЦЯ́ЛО), село в Нижегородской обл. По мнению Л.Л. Трубе, в основе названия мордовское личное мужское имя *Ичалка, который получил здесь землю от Ивана IV за то, что провел через леса его войско во время похода на Казань в 1552 г.* К антропонимическому объяснению склонен и И. К. Инжеватов: *Ичал (Ицял)* — имя первопоселенца (Инжеватов, 1987). Несколько мешает принятию этой версии название р. *Ичалки*, на которой стоит село и которое, видимо, первично и, скорее всего, не антропонимического происхождения.

ича́ловцы, ича́ловец и *ицяловцы, ицяловец*

ича́ловский, -ая, -ое и *ицяловский, -ая, -ое*

А́ВГОЛОВО, дачный поселок в Ленинградской обл. Название финского происхождения — *Кауккола*. В подобных финских топонимах *-ла* указывает на его антропонимический характер, т. е. «принадлежащий Каукку». В данном случае к финск. *-ла* добавилось русск. *-ово*, которое тоже свидетельствует об антропонимическом характере названия. *Кавголово* — известный туристский и спортивный центр. Название поселка дало свое имя другим местным объектам: *Кавголовский* лесопарк, *Кавголовское* оз., *Кавголовские* высоты.

ка́вголовцы, ка́вголовец

ка́вголовский, -ая, -ое

КАВЕ́РИНО, село в Рязанской обл. Село известно с XVI в. как принадлежавшее землевладельцам *Коверинымъ*, переведенным из Зарайска на юго-восток Рязанщины (в Шацк). Фамилию *Коверины* можно объяснить двояко: на греческой почве от греч. личного имени Коверя и через русское Ховря (Ховрин), которое представляет собой обрусевшее Коверя. Но есть мнение, что *Ховрины* от *ховра* — «неприятный, неряшливый человек, ротозей». Обе фамилии известны в источниках: *Ховрин* — с XIV в., *Коверя, Коверин* — с XVI в. (Веселовский, 1974).

каве́ринцы, каве́ринец

каве́ринский, -ая, -ое

КАВКА́З, КАВКА́ЗСКОЕ ЛЕСНИ́ЧЕСТВО, местность в Нижегородской обл. Название дано потому, что в это лесничество ссылали провинившихся крестьян из селений, принадлежав-

ших А.Н. Карамзину (сыну историка Н. М. Карамзина), как на Кавказ, на Кавказские войны (Морохин, 1997).

кавка́зцы, кавка́зец

кавка́зский, -ая, - ое

КА́ДНИЦЫ, село в Нижегородской обл. на Волге, население которого издавна занималось бондарным промыслом — изготовляло кади. Это поселение кадников, бондарей. Профессиональная особенность стала топонимом, названием селения — *Кадники*. *Ц* вместо *к* появилось под влиянием диалектного цоканья. Но при этом нельзя не учитывать фин.-угор. *кад* — «топь, трясина», хотя при этом трудно объяснить принцип номинации. Ср. р. *Кадь* (*Кад*) в болотистых верховьях реки Пры в Рязанской Мещёре, а не высокий сухой берег Волги.

ка́днинцы, ка́днинец, ка́днинка

ка́днинский, -ая, -ое

КА́ДОМ, рабочий поселок в Рязанской обл. Расположен на р. Мокше у озера Кадомец. Трудно сказать, что в данном случае первично — название озера или селения, поскольку водный объект часто приобретает уменьшительную форму в том случае, если дает свое имя селению, возникшему на его берегах. В основе названия, вероятно, финноязычный апеллятив *кад* — «топь, зыбун, трясина», известный в коми языке (Мурзаев, 1984). Такое объяснение подкрепляется тем обстоятельством, что Кадом находится в болотистой Мещёре, где и р. *Кадь* (*Кад*) в верховьях Пры, притоке Оки. А. И. Попов связывает топонимы на *-дом* с мерянским *едом, одом*, которые, по его мнению, означали какой-то вид угодья. В подтверждение он приводит известные в северных русских диалектах слова *эдома, едома, едма* с определенным значением «отдаленное место», «отдаленный лес», «лесок около селения» (Попов, 1974). Попытка объяснить название из финск. *katomaa* — «оставшаяся земля» в смысле «остающаяся сухой, незатопленной во время весеннего разлива рек» (Никонов, 1966) опровергается приведенной далее пословицей.

ка́домцы, ка́домец и *кадомча́не, кадомча́нин, кадомча́нка*

ка́домский, -ая, -ое

Кадомцы — сомятники, сома в печи поймали. Это обстоятельство связано с тем, что Мокша во время разлива настолько сильно затопляет дома жителей, что под водой оказываются печи. Однажды якобы с такой водой в печь попал сом, и выбраться оттуда не смог. Вода сошла, а сом остался в печи.

КАДЫ́Й, рабочий поселок в Костромской обл., не исключено, что в основе названия финноязычный апеллятив *кад* — «топь, трясина, болото», известный в финских языках европейской части России. См. *Кадницы, Кадом.*

кады́йцы, кады́ец, кады́йка

кады́йский, -ая, -ое

КАЖЛО́ДКА, эрзянское село в Республике Мордовия, в прошлом имевшее другое название — *Кажлотка Никольское.* Первое соотносится с апеллятивом *каж(ела)лотка* — «холодный, как лед, овраг», «холодная родниковая речка». Это подтверждается записью в документе 1674 г. о том, что земля, на которой основывается село, находится у болота *Кажлятки* и реки Студеной (Инжеватов, 1987). Второе название — *Никольское* — по храму в честь святого Николы (Николая), возведенному в селе. Этот принцип номинации — по храму — широко распространен в Центральной России и позже был перенесен русскими переселенцами в Зауралье и в Сибирь. В Бородине XIX в. поблизости от этого села были деревни *Большая* Кажлодка (Гальцовка) и *Малая Кажлодка* (Зарубяты).

кажло́дковский, -ая, -ое и *кажло́дский, -ая, -ое*

КАЗА́НСКАЯ ХА́ВА, село в Воронежской обл. Основано в нач. XVIII в. Название дано по р. *Хаве*, на которой оно было основано, и по церкви во имя *Казанской* иконы Богоматери. Предполагают, что гидроним *Хава* тюрк. происхождения и может быть соотнесен с тюрк. хавуз — «бассейн, пруд» (Прохоров, 1973). В верховьях р. Хавы есть село *Верхняя Хава*, известное в 1690 г., переселенцы из которой основали с. Казанская Хава.

Из-за необычности топонима образование названий жителей и имени прилагательного затруднительно.

КА́ЗИНКА, поселок в Липецкой обл. Название, видимо, антропонимического происхождения — по фамилии *Казин*, но известные по всему Поочью гидронимы *Казин, Казина, Казинка, Казиновка* не дают полной уверенности в этом предположении.

ка́зинцы, ка́зинец

ка́зинский, -ая, -ое

КАЙМА́Р, русское село в Республике Мордовия. В XIX в. это выселок *Каймар (Шаверский)*. Инжеватов приводит мнение В. О. Ключевского, который считал, что *каймары* — это *черемисы* в марийск. языке. Они были вытеснены в Вятскую губ нию и там основали село с таким же названием. *Шаверски* по соседнему селу *Шаверки*, выселком из которого являе *село Каймар*. Топоним *Шаверки* соотносится с мокш. *шава ерьхе* — «обмелевшее, высохшее озеро», т. е. *Шаверки* — селение, основанное около такого озера (Инжеватов, 1987).

кайма́рцы, кайма́рец

кайма́рский, -ая, -ое

КАЛА́Ч, город в Воронежской обл. В XVIII в. — это слобода *Калач*. Существует несколько версий о происхождении этого названия: первопоселенцы ставили дома кругом, в виде калача; от *калача* — название круглого хлеба; от татар. *кала* — «крепость» и др. Более реальным надо считать то обстоятельство, что город находится у крутой излучины русла р. Толубеевки при слиянии ее с Подгорной. Это дает основание предполагать, что в основе топонима народный географический термин *калач* (из *колач*) — «крутая излучина реки», «кольцеобразная старица в пойме реки», «озерко круглой формы, напоминающее калач». Этот апеллятив широко распространен в русских диалектах, а в гидронимии представлен довольно компактным ареалом в басс. Дона и в Саратовском Поволжье (ср. город *Калач-на-Дону* в Волгоградской обл.), откуда был перенесен переселенцами в Сибирь. Как название белого хлеба круглой формы *калач* известен во многих славянских языках (Фасмер, II). Как географический термин он зарегистрирован не во всех славянских языках, но восстанав-

ливается из гидронимов, например в басс. Вислы: Kołaczka, Kołaczkowa Rzeka (Hydronimia Wisły, 1965).

кала́чинцы, кала́чинец, кала́чинка

кала́чинский, -ая, -ое

КАЛИ́НОВКА, название трех селений в Республике Мордовия — эрзянский поселок, мокшанская и русская деревни. Все три названия даны по зарослям (кустарникам) калины поблизости от этих селений. В республике есть еще эрзянский поселок *Калиновка Мордовская*, в названии которого содержится слово, уточняющее этнический состав населения. Топоним *Калиновка* широко распространен по всей Центральной России. В основе его слово *калина*, известное в памятниках древнерусской письменности с XII в. в значении «ягоды, плоды калины» (СлРЯ, XI–XVII вв., 7).

кали́новцы, кали́новец

кали́новский, -ая, -ое

КАЛУ́ГА (1371), город, центр Калужской обл. Существует несколько версий о происхождении этого названия (Никонов, 1966). Наиболее вероятной надо считать ту, которая соотносит его со словом *калуга*, имеющим разные значения в русских диалектах и славянских языках: «топь, болото», «поемный луг, пойма, пожня», «большая лужа», «лужа после дождя» и др., а также значение «полуостров, сток, калач», зафиксированное в калужских и тульских говорах (Толстой, 1969). При выяснении происхождения названия *Калуга* необходимо учитывать тот факт, что первоначально город стоял на мысу у впадения р. *Калужки* в Оку. Это дает нам основание считать, что город получил название по реке. В основе гидронима *Калужка — калуга* — «полуостров» или «рукав реки, речная излучина, огибающая полуостров» (СРНГ, 12). Ср. *рассоха — Рассоха* и др. Слово, обозначающее мыс при впадении одной реки в другую, часто становится названием впадающей реки, мыса и поселения, появившегося на ней. Соотнесение названия города *Калуга* с апеллятивом *калуга* — «топь, болото» затрудняет объяснение признака номинации топонима. С большим основанием он может быть объяснен по отношению к гидрониму *Калужка, Калуга*, т. е. река, берущая

начало из топи, болота, или река, имеющая топкие, болотистые берега. Известны и другие версии о происхождении и значении топонима Калуга (Никонов, 1966).

— В Калуге долгие годы жил и работал основоположник современной космонавтики К. Э. Циолковский (1857—1935). В городе открыт Дом-музей Циолковского, а также Государственный музей истории космонавтики его имени.

калужáне, калужáнин, калужáнка и *калýжцы, калýжец*

калýжский, -ая, -ое

Калужане — скорняки. В этом прозвище отражается былая профессиональная занятость населения Калужской губернии — обработка и выделка кожи, меха. *Калужанин поужинает, а туляк ляжет и так.* Речь идет о том, что жители Калужского края обязательно едят на ночь, чего не делают туляки, т. е. жители соседнего тульского края.

КАЛЯ́ЗИН (1775), город в Тверской обл. Существует две версии, объясняющие этот топоним. По одной, в основе диалектное слово *каляга* — «слякоть» или *калига* — «*грязь, гарь*», по другой — *калега* — «невод». Обе версии имеют одинаковую степень достоверности в силу того, что город находится в болотистой местности Верхнего Поволжья, а рыболовство всегда было одним из важных занятий населения этих мест. Не исключено и антропонимическое происхождение — по прозвищу или фамилии: Иван *Каляга*, на землях которого в XV в. был основан Калязинский Макарьев Троицкий монастырь. Слобода, возникшая около него, в 1775 г. была преобразована в уездный город *Калязин*. Прозвище *Каляга* тоже может быть связано с сырой, болотистой местностью или с рыболовством.

каля́зинцы, каля́зинец

каля́зинский, -ая, -ое

Калязинцы — толоконники. В этом прозвище отражается одна из особенностей питания жителей Калязина — любовь к толокну, т. е. блюду из толченой или молотой овсяной муки с водой, молоком или маслом.

КАМЕНКА, город в Пензенской обл. Это название часто встречается на территории России и, как правило, связано с

реками, имеющими каменистое дно или берега, а также с залежами строительного камня поблизости от них. Поселения, возникшие на берегах таких рек, тоже могли получать названия *Каменка, Каменское, Камни.*

ка́менцы, ка́менец

ка́менский, -ая, -ое

КАМЕННОГО́РСК, город в Ленинградской обл. Название дано по обилию камней и валунов на местности, карьерам по добыче гранита. До 1948 г. — г. *Антреа* (финск. из швед.).

каменного́рцы, каменного́рец

каменного́рский, -ая, -ое

КАМЕШКО́ВО, город во Владимирской обл. Первоначально это название села и станции, расположенных поблизости от железной дороги. Вероятно, оно дано по фамилии *Камешков*, принадлежащей первопоселенцу или одному из владельцев бывшего села.

камешко́вцы, камешко́вец

камешко́вский, -ая, -ое

КАМЧА́ТКА, эрзянский поселок в Республике Мордовия. Назван по полю, на котором он был основан. Поле же, по сведениям И.К. Инжеватова, получило такое название из-за отдаленности от селения, которому принадлежало, вероятно, по аналогии с полуостровом Камчатка, самой дальней северо-восточной окраиной России. В 20-е гг. нашего века таких названий было несколько в Средневолжском регионе (Инжеватов, 1987).

камча́тцы, камча́тец; камча́тковцы, камча́тковец

камча́тский, -ая, -ое; камча́тковский, -ая, -ое

КАНТЕМИ́РОВКА, село в Воронежской обл. Название дано по фамилии *Кантемир*, принадлежность которой спорна. Н.А. Никонов считал, что эта фамилия молдавского князя Дмитрия Кантемира, который в XVIII в. при Петре I перешел в Россию, протестуя против турецкого господства в Молдавии. За это он получил земли в Воронежской губернии и основал село *Кантемировку* (Никонов, 1966). По мнению исследова-

теля воронежской топонимии В. А. Прохорова, эта фамилия принадлежала Константину Кантемиру, главнокомандующему слободскими полками, который в 1759 г. создал слободу на месте села Алексеевка. По мнению Прохорова, это село до самой революции 1917 г. имело два названия — *Константиновка* и *Кантемировка* (Прохоров, 1973).

кантемировцы, кантемировец

кантемировский, -ая, -ое

КАРАБА́НОВО, город во Владимирской обл. В основе названия, вероятно, фамилия первопоселенца или одного из владельцев бывшего села — *Карабанова*. Происхождение этой фамилии установить трудно. Интерес в этой связи представляет такая загадка, записанная в Новгородской области: Печь — перепечь, полная печь пирогов, между пирогами карабан (небо, звезда, месяц).

карабановцы, карабановец

карабановский, -ая, -ое

КАРА́БИХА, населенный пункт в Ярославской обл. В основе названия, вероятно, диалектное *корабиха* — «поле, расчищенное в лесу под пашню» (от *корябать* — «царапать, раздирать что-л.», «расчищать землю в лесу от кустарника и деревьев», «скрести»), широко распространенное в среднерусских говорах и южнорусских диалектах. Вероятно, оно отражает систему подсечного земледелия. Поселение, возникшее у такого поля, пашенного участка среди леса (расцарапанного, раскорябанного), носило характер подобной расчистки земли. Суффикс *-их(а)*, оформляющий топонимы, широко распространен в Верхнем, а особенно в Среднем Поволжье. Не исключено, что в основе названия женское прозвище *Карабиха* от апеллятива *карабиха* — «женщина, которая любит много говорить попусту; борона» (Даль, II).

— Карабиху в 1861 г. купил поэт Н. А. Некрасов. На протяжении четырнадцати лет он проводил там лето, писал, охотился.

карабихинцы, карабихинец

карабихский, -ая, -ое, карабихинский, -ая, -ое

КАРАВА́ЕВО, поселок в Костромской обл. В основе названия, вероятно, фамилия *Караваев* (первопоселенец или один из владельцев). Возможно и другое объяснение. По всей России известен географический термин *каравай* с широким кругом значений, объединенных общим признаком «что-либо круглое, выделяющееся на общем фоне, на местности». Э. М. Мурзаев приводит такие значения этого слова: «бугор, горка, сопка в Приуралье», «каменный валун в Нижнем Поволжье», «участок земли круглой формы» на Валдае и др. (Мурзаев, 1984). Возможно, что возникшее селение было связано с одним из значений слова *каравай*.

карава́евцы, карава́евец, карава́евка

карава́евский, -ая, -ое

КАРА́ЧЕВ (1146), город в Брянской обл. Топоним можно соотнести с тюрк. *кара* — «черный», «злой; злой дух», которое могло быть прозвищем человека, связанного с этим селением. В древнерусском языке было известно мужское имя *Карач* (Тупиков, 1903).

кара́чевцы, кара́чевец, кара́чевка

кара́чевский, -ая, -ое

Орел да Кромы — первые воры, да и Карачев на поддачу. Смысл этой поговорки сводится к тому, что антиправительственные элементы, преступники — воры, как их называли в XVI—XVII вв., бежали в Орел, Кромы, Карачев и другие пограничные южнорусские города, скрываясь там от наказания.

КАРГОНЖЕ́Й (КАРГОНЖЯ́Й), мокшанский поселок в Республике Мордовия, основанный в 30-е гг. XX в. переселенцами из двух соседних селений. Название часто встречается в этих местах. Его соотносят с морд. *каргонь шяй* — «журавлиное болото, место обитания журавлей». Это может значить, что поселок был основан около места, где когда-то гнездились журавли (Инжеватов, 1987). Поблизости есть такие топонимы: деревня *Каргал*, поселок *Каргалейка*.

КАСИ́МОВ (1467), город в Рязанской обл. В ранних источниках (1152) он упоминается как *Городец, Городок Мещёр-*

ский, т. е. «небольшое укрепление в Мещёре». Мещёра, или Мещёрская низменность — это регион, включающий Среднее и Нижнее Поочье между реками Клязьмой и Мокшей, названный *Мещёрой* по этнониму *мещёра* — одному из предполагаемых финноязычных племен, проживавших здесь. Возможна и обратная зависимость — племя названо по местности его проживания. *Касимов* — от имени татарского царевича *Касыма*, получившего этот город в подарок за то, что был сторонником Москвы в Казанском ханстве.

каси́мовцы, каси́мовец, каси́мовка

каси́мовский, -ая, -ое

Касимовский бухарец — прозвище *касимовцев* известно в XIX в., т. е. татарин, торгующий мелким товаром (мылом, халатами и т. п.) вразнос и к тому же нечистый на руку.

КАСТО́РНОЕ, поселок в Курской обл. Возможна связь названия с *кастор* — «бобр», известным в русских источниках с начала XVI в. (СлРЯ, XI—XVII вв., 7), в этом случае первичным должен бы быть гидроним. Не исключено соотнесение со словом *кастра* — «укрепленный военный лагерь», встречающимся в памятниках русской письменности с XV в. (СлРЯ, XI—XVII вв., 7). В. А. Никонов считал соотнесение с *castor* — «бобр» надуманным (Никонов, 1966), но ему не были известны данные памятников русской письменности. Эти версии наиболее допустимы с точки зрения номинации. Возможно, но менее вероятно объяснение топонима через др.-русск. *костра* — «жесткая кора льна и конопли, остающаяся после их трепания и чесания», известное в русских источниках XVI в. и восходящее к общеславянскому *castra (ЭССЯ, II).

касто́рненцы, касто́рненец

касто́рнинский, -ая, -ое и касто́рненский, -ая, -ое

КА́ТУНКИ, поселок в Нижегородской обл. на Горьковском море. Относительно происхождения этого названия могут быть предложены две версии; место катания с крутого берега, на котором расположен поселок (Трубе, 1962). В основе топонима можно видеть и тюрк. *кат* — «слой, ряд», «этаж, ярус», известное еще в др.-тюрк. и сохранившееся в тувинском язы-

ках в значении «солнечный, безлесный склон горы» (Мурзаев, 1984). Производные от него известны в южных говорах русского языка как обозначение холмистой местности.

ка́тунцы, ка́тунец

ка́тунский, -ая, -ое

КА́ШИН (1238), город в Тверской обл. Из двух гипотез, объясняющих это название, наиболее вероятной представляется та, которая соотносит его с личным именем *Каша* или с фамилией *Кашин*. Эти личные имена известны в источниках более позднего времени XV—XVII вв. (Веселовский, 1974). Вторая версия связывает название с обрядом *каша* — особое угощение на свадьбе; пир в доме молодоженов после свадьбы. Она не очень убедительна, так как в данном случае невозможно объяснить наличие суффикса принадлежности *-ин*. Основа *каш-, кашин-* довольно активна в русской топонимии. Кашин стоит на р. *Кашинке*; в случае, если гидроним первичен, предположение об антропонимическом происхождении названия города сомнительно.

ка́шинцы, ка́шинец, ка́шинка

ка́шинский, -ая, -ое

Кашинцы — водохлебы, т. е. любят пить чай. *Кашинцы собаку за волка убили да деньги заплатили*. Так дразнили кашинцев за их несообразительность, наивность, неумение правильно понять ситуацию.

КАШИ́РА (1356), город в Московской обл. Название получил по р. *Каширке* (*Кошире*), на берегу которой был первоначально основан как крепость, контролирующая броды через реку. В 1571 г. она была разрушена крымскими татарами и в 1620 г. перенесена на правый берег Оки. На прежнем месте формировалось село *Старая Кашира*. См. *Каширка*.

каширя́не, каширя́нин и каши́рцы, каши́рец

каши́рский, -ая, -ое

Понес черт однодворцев на базар да решето и опрокинул над Каширой. Имеется в виду то обстоятельство, что в Кашире и ее округе было много крестьян-однодворцев, т. е. государ-

ственных крестьян в Российской империи, бывших служилых людей.

КАШИ́РКА (КАШИ́РА, КОШИ́РА), река, левый приток Ок В. А. Никонов считал, что в основе его лежит южн.-русск. д алектное *кошира* — «загон для скота» из тюрк. *кошара*, и отве гает предположение о связи его с хант. *кос* — «ель» (Никоно 1966). Е. М. Поспелов склонен видеть в нем формант *ир*, об единяющий этот гидроним с названиями на *-ур*, *-ар* или *-р* (*Дардур, Нинур, Санчур, Шатура, Ламар, Пахра, Сукра* и др Он учитывает замечание В. Н. Татищева о том, что у античн авторов Волга носила название *Ра*, и предполагает, не являет ли *ра* по происхождению каким-то древним гидрографически термином, дошедшим до нас в виде *ур*, *ар* (Поспелов, 198 Известны предположения о балтийском характере этого гидр нима, основанного на соотнесении *Каширки* и прусск. *Kosa kayme*, латыш. *Kāšāre*, литов. *Košm* и др. (Топоров, 1972).

КЕ́МЛЯ, русский рабочий поселок в Республике Мордови Селение известно уже с1671 г. В XVIII в. называлось *Кемл Никольское.тож*. Первое название по р. *Кемля* (совр. *Кемля ка*), на которой было основано село. Гидроним объясняют и морд. *кельме латко* — «холодный овраг, овраг со студены ручьем» (Инжеватов, 1987). Второе название по храму во имя святого Николая.

КЕРАМСУ́РКА, русское село в Республике Мордовия, известное с 1631 г. И. К. Инжеватов с определенной долей сомнения соотносит его с морд. *керямс* — «рубить» и *сюрко* — «вырубка» (Инжеватов, 1987), т. е. селение, возникшее на вырубке, на месте вырубленного леса. Такой принцип номинации характерен для топонимии Центральной России, где в древности существовало подсечно-огневое земледелие.

керамсу́рцы, керамсу́рец
керамсу́рский, -ая, -ое

КЕ́РВА, поселок в Московской обл. Название можно вывести из фин.-угор. языков. Поселок находится в Мещёре, где финноязычный элемент в топонимии весьма велик. В основе *кер-*

можно видеть *кер* — «рубить, вырубать лес», известное в мордовских и в коми языках (Лыткин, Гуляев, 1970), а также *ва* — «река, вода». В этом случае топоним *Керва* — «лесная вырубка, расчищенное место в лесу у реки». Такой принцип номинации и топонимии европейской части России широко известен, так как в древности здесь было развито подсечно-огневое земледелие.

ке́рвинцы, ке́рвинец

ке́рвинский, -ая, -ое

КЕ́РЖЕНЕЦ, рабочий поселок в Нижегородской обл. В этом названии можно видеть морд. *кержи* — «левый», оформившееся как гидроним по правилам русского словообразования. Есть и другое предположение: от марийск. *корж* — «серьга», т. к. река имеет прихотливое русло, делает крутые повороты, напоминая серьгу. Более вероятно первое предположение, хотя бы потому, что р. Керженец, на которой стоит поселок, — это левый приток Волги. Вероятно, такого же происхождения реки Киржач и Керша.

ке́рженцы, ке́рженец, ке́рженка и устар. *кержаки́, кержа́к, кержа́чка*

ке́рженский и *керженéцкий, -ая, -ое*

КЕ́РША, КЁРША, река, правый приток Цны (басс. Мокши). Как считают исследователи, в основе гидронима, вероятно, морд. (эрзя) апеллятив *керш (керч, кержий)* — «левый». Тот факт, что р. Керша является не левым, а правым притоком Цны, нельзя считать противоречащим этому предположению. Он может быть объяснен характером ориентации на местности или направлением движения против течения реки того, кто дал ей название. При всем этом нельзя не учитывать мнение Б. А. Серебренникова о том, что этот гидроним мог относиться к названиям из языков волго-окских племен, предшествовавших в этом регионе фин.-угор., и элемент *-ша* (наряду с *-га, -ма, -та, -са, -ва*) имел значение «река» в языке неизвестной народности, слившейся впоследствии с мордвой, мещёрой (Серебренников, 1955).

ке́ршинский, -ая, -ое и *кёршинский, -ая, -ое*

КИ́ДЕКША, село во Владимирской обл. Название дано по р. Кидекша. Окончательно происхождение и значение его не установлено. По наличию элемента *-ша* исследователи относят его к одному из ранних фин.-угор. языков или диалектов, известных в междуречье Оки — Клязьмы и датируют его II—I тыс. до н. э. (Седов, 1974). А. И. Попов находит основание причислять начальное *ки-* к мерянским в значении «камень» (Попов, 1974). Элемент *-кша* принято считать словом неизвестного фин.-угор. языка со значением «вода», «река». Из этого следует, что гидроним *Кидекша* можно перевести как *Каменная река, Каменка.* Поблизости в настоящее время есть р. Каменка. Названия небольших рек на *-кша, -кса* и их варианты довольно часты в данном регионе: реки *Колокша (Колакша), Инокша, Молокша (Молокча, Молохча, Молохта, Мологча, Молочка)* и др.

кидекши́нский, -ая, -ое

КИ́ДУСОВО, село в Рязанской обл. Более ранняя форма топонима *Кидусаль* (XVI в.), видимо, данная по водному объекту, превратившемуся ко времени его фиксации в болото *Кидусальское (Кидосольское)*. Название соотносится с одной из археологических культур (I тыс. до н. э. — 1-я пол. I тыс. н. э.) и, вероятно, принадлежит к одному из фин.-угор. языков или диалектов, существовавших в то время в междуречье Рязанской Мещёры, где находится Кидусово. Исследователи считают, что *-ки* могло иметь значение «камень», а *-ль* — вариант морд. *-ляй, -лей* — «река» (Попов, 1974). Ср. в Поочье реки Нудоль, Саполь, Уходоль и др. Элемент *-ус(-ос)*, довольно частый в гидронимии данного региона, соотносится с археологической культурой муромы, в языке которой он мог иметь значение «вода, река»: озеро Чарус и болото Чарусское, болото Уколос, озеро Тынус и др. Вероятно, форма современного названия болота складывалась таким образом: *Ки(д)+ус — Каменная река* (возможно, болото), позже к этому был прибавлен элемент другого языка (или диалекта) *-ль (-ляй)*, получилось *Каменная река — Кидусаль (Кидусоль)*, которое позже оформилось по правилам русского словообразования — *Кидусальское.*

ки́дусовцы, ки́дусовец, ки́дусовка

ки́дусовский, -ая, -ое

КИ́МОВСК, город в Тульской обл. В основе названия аббревиатура *КИМ* — Коммунистический Интернационал Молодежи, оформленная по правилам русского словообразования (суф. *-ов, -ск*), назван по колхозу им. *КИМ*, на землях которого во время Великой Отечественной войны начали добывать уголь (Поспелов, 1998).

ки́мовцы, ки́мовец, ки́мовка

ки́мовский, -ая, -ое

КИ́МРЫ, город в Тверской обл. Первое упоминание в 1549 г., назван по р. *Кимера* (возм. из *Кимра*). Вероятно, название реки связано с литов. *kymzýnė* — «болото, где много гнилых пней». В тверских источниках XV—XVII вв. известна однокоренная фамилия.

кимряки́, кимря́к, кимря́чка и устар. *кимря́не, кимря́нин, кимря́нка*

ки́мрский, -ая, -ое

ки́мровский, -ая, -ое

Шутливый диалог:

— *Кимряк*, где остановился? (по приезде в Москву).

— *На Болоте* (местность на противоположном от Кремля берегу Москвы-реки).

Возможно, в этой шутке содержится косвенное подтверждение происхождения топонима *Кимры* — «болото» (где много пней).

Кимряки — сычужники. Это значит, что жители Кимр любили своеобразное блюдо — свиной сычуг (один из желудков свиньи), начиненный кашей.

Кимряки летом штукатуры, а зимой чеботари. Речь идет об отхожих промыслах кимряков: летом штукатурят помещения, а зимой изготовляют обувь.

КИ́РИЦЫ, село в Рязанской обл. Название дано по р. Кирица, на которой основано село. Гидроним можно соотнести с морд. *кирнема*, имеющим значение «держать, задерживать»,

«воспрещать» и др. Возможно, эта речка была границей каких-либо угодий, за пределами которой воспрещалось ими пользоваться.

кирича́не, кирича́нин

ки́рицкий, -ая, -ое

КИНГИСЕ́ПП, город в Ленинградской обл. Известен с 1384 г. как крепость, основанная новгородцами с названием *Яма* — «город камен на луге, на Яме». Другие названия: *городок Яма* (*1395 г.*), *Ямьской городок* (1397 г.), *Яма-город* (1444 г.). Именование *Яма-город*, вероятно, получил по племени *яма*, проживавшему на южном берегу Финского залива между финноязычными племенами чудью и ижорой. При Петре I — это *Ямбург* (1704 г.). В 1922 г. переименован в Кингисепп в память об эстонском коммунисте В. Э. Кингисеппе (1888—1922). Статус города получил в 1784 г. (Поспелов, 1998).

кингисе́ппцы, кингисе́ппец

кингисе́ппский, -ая, -ое

КИ́НЕШМА (1777), город в Ивановской обл. на Волге. В памятниках письменности упоминается с начала XVI в. Название дано по р. *Кинешме* (совр. *Кинешемка*), поблизости от которой город был основан как крепость на правом берегу Волги. Для исследователей это название загадочно в силу древности, как и весь тип гидронимов на *-ешма, -ежма, -езьма (-язьма), -есьма*, соотносящихся с льяловской археологической культурой (IV—III тыс. до н. э.) в центре Восточной Европы (Седов, 1974). В. А. Никонов отвергал попытку Б. А. Серебренникова связать этот гидроним с индоевропейским материалом, т. к. в нем, по мнению Никонова, смешиваются гидронимы на *-ма* разного происхождения.

— В Кинешме происходят действия многих пьес А. Н. Островского.

ки́нешемцы, ки́нешемец, ки́нешемка

ки́нешемский, -ая, -ое

Кинешемцы да решемцы — суконники. Это значит, что жители Кинешмы и Решмы (соседнего села) занимались изготовлением сукна.

Кинешма да Решма кутит да мутит, а Сологда убытки платит. Речь идет о том, что село Сологда находилось между Кинешмой и Решмой, которые в старину часто ссорились между собой.

КИРЕ́ЕВСК, город в Тульской обл. В основе названия фамилия *Киреев*, образованная от личного мужского имени *Кирей*. Имя и фамилия были известны в Русском государстве уже в XVI в. (Веселовский, 1974).

кире́евцы, кире́евец, кире́евка

кире́евский, -ая, -ое

КИРЖА́Ч (1778), город во Владимирской обл. Впервые это название встречается в духовной грамоте великого московского князя Ивана Калиты (1328 г.). Селение возникло как слобода при Благовещенском монастыре, упраздненном Екатериной II. Город назван по р. *Киржач*, левому притоку Клязьмы. Другая форма гидронима *Кержач*, на основании которой его можно отнести к морд. *кержи (керш, керч)* — «левый». Суффикс -*ач* довольно продуктивен в финноязычной топонимии центральной части России. А. И. Попов склонен видеть в гидрониме древний топоформант -*ша* (Попов, 1974).

киржа́чцы, киржача́не, киржача́нин; киржаки́, киржа́к, киржа́чка

устар. *кержаки́, кержа́к, кержа́чка*

киржа́чский, -ая, -ое и *киржа́цкий, -ая, -ое*

КИ́РИШИ, город в Ленинградской обл. на р. *Кириша*. Впервые упоминается в 1693 г. как название села, на месте которого в наше время вырос город. Вероятно, в основе топонима местная форма — *Кириш* от мужского личного имени *Кир* > *Кирилл*. *Кириши* — селение семьи Кириша. Имя *Кир* известно в источниках XVI в.: Кир Иван — холоп, 1595 г., Новгород (Веселовский, 1974). Возможно, название дано по гидрониму.

кириша́не, кириша́нин, кириша́нец и *ки́ришцы, ки́ришец*

ки́ришский, -ая, -ое

КИ́РОВ, город в Калужской обл. Название дано в память о государственном и партийном деятеле С. М. Кирове (1886—1934), ставшем жертвой злодейского террористического ак-

та. Топонимы в память о Кирове неоднократно повторяются на всей территории России: *Киров, Кировоград, Кирово-Чепецк, Кировск* и др. Раннее название *с. Песочня* (1745 г.).

ки́ровцы, ки́ровец, ки́ровка

ки́ровский, -ая, -ое

КИ́РОВСК, город в Ленинградской обл. Название дано в память о С. М. Кирове, государственном и партийном деятеле (1886—1934), по инициативе которого здесь началось возведение 8-й ГЭС — важной тепловой станции, построенной в годы первой пятилетки. Возник в 1929 г. как поселок строителей около станции Невская Дубровка и получил название *Невдубстрой*. Переименован в *Кировск* в 1953 г. (Поспелов, 1998).

ки́ровцы, ки́ровец, ки́ровка

ки́ровский, -ая, -ое

КИРСА́НОВ (1779), город в Тамбовской обл. Возник в первой половине XVII в. Как сообщают исследователи, в основе топонима личное мужское имя *Кирсан* — русифицированная форма имени *Хрисанф*. Оно принадлежало Хрисанфу Зубакину, основавшему здесь селение во второй половине XVII в. (Никонов, 1966). Форма имени *Кирсан*, видимо, была известна значительно раньше, поскольку уже в XVI в. фиксируется фамилия, образованная от нее: *Кирсано* Меньшик, крестьянин, 1695 г., Арзамас (Веселовский, 1974).

кирса́новцы, кирса́новец

кирса́новский

КИ́СТРУС, село в Рязанской обл. (совр. Старый Киструс). Название дано по р. *Киструс* (*Кистрос*). Гидроним очень древний и, вероятно, может быть отнесен к одному из фин.-угор. языков или диалектов, известных в свое время в Рязанской Мещёре. Условно он может быть объяснен так: *Ки* — «камень» (Попов, 1974) и *-ус* — «вода, река», *-стр-* широко известный гидронимический элемент; *Киструс* — *Каменная река, Каменка*. Ареал гидронимии на *-ус* в данном регионе совпадает с ареалом археологической культуры муромы, известной по соседству с

Киструсом: *Тынус, Чарус, Лукмос/Лукмас, Пымлос* и др. (Смолицкая, 1976).

ки́струсовцы, ки́струсовец

ки́струсский, -ая, -ое и *ки́струсовский, -ая, -ое*

КЛЕКО́ТКИ, село в Рязанской обл. Возможно, название дано по клекоту лебедей. Это подтверждается тем обстоятельством, что место, где возникло село, называлось *Лебяжий Сад*, т. е. место гнездовья лебедей.

клекотча́не, клекотча́нин

клеко́тский, -ая, -ое

КЛИ́МОВСК, город в Московской обл. Название дано по деревне *Климовка*, на месте которой он возник как поселок при заводе ткацких станков. В основе названия *Климовка* лежит антропоним *Клим* или *Климов*. Личное мужское имя *Клим* было известно у русских и в форме *Климша* — от нее фамилия *Климшин, Климшины* — торговые люди в Москве и *Клиша* — от нее фамилия (прозвища) *Клиша, Клишко, Клишков* (Веселовский, 1974).

климовча́не, климовча́нин и *кли́мовцы, кли́мовец*

кли́мовский, -ая, -ое

КЛИН, город в Московской обл., один из древних русских городов, известный как селение в источниках с 1234 г. В основе названия, несомненно, русское диалектное *клин* — «участок леса, луга, пашни в виде клина, островной лес по берегу реки» и др. Эта версия поддерживается и тем обстоятельством, что город расположен на своеобразном полуострове, образованном изгибом русла р. Сестры, он как бы клином вдается в русло реки. Вслед за В. А. Никоновым надо признать несостоятельным соотнесение этого топонима с личным мужским именем *Клин* (Никонов, 1966), которое не зафиксировано в русских источниках до XIV в. и впоследствии, в то время как топоним *Клин* и производные от него довольно часто встречаются на территории центральных областей России: города — *Клин* (Нижегородская обл.), *Клинцы* (Брянская), луг *Клин* (Рязанская) и др.

— Город Клин тесно связан с жизнью и творчеством П. И. Чайковского. Здесь находится музей этого великого русского композитора.

клинча́не, клинча́нин, клинча́нка и *клиня́не, клиня́нин*, устар. *кли́новцы, кли́новец*

кли́нский, -ая, -ое

Клиновцы — лапотники. Имелось в виду, что основной вид обуви у них — лапти, плетеная короткая (на «лапу» — ступню) обувь из лыка, коры деревьев и т. п.

КЛИНЦЫ́, город в Брянской обл. Основан в 1703 г. как слобода. В основе названия апеллятив *клинец* (мн. *клинцы*) — «небольшой клин — участок земли или леса в виде клина», «вклинившаяся часть пашни, луга в лес». Вероятно, селение возникло на подобном участке пашни, луга или леса. Топоним известен на всей восточнославянской территории, а также у южных и западных славян, где допускается их происхождение от личного мужского имени *Клин* (Никонов, 1966). Возможно антропонимическое происхождение топонима.

клинцо́вцы, клинцо́вец и *клинча́не, клинча́нин, клинча́нка*

клинцо́вский, -ая, -ое

КЛО́ПИЦЫ, деревня в Ленинградской обл. Известна с XVII в., когда принадлежала Клопскому Троице-Михайловскому монастырю. В основе названия, видимо, русское диалектное *клопец*, обозначающее разные растения-сорняки семейства злаковых, крестоцветных и др. (СРНГ, 13). Это слово в значении «растение, денежник полевой» известно в памятниках русского языка XVII в. (СлРЯ, I—XVII вв., 7), а также в составе топонимов. Ср. *Клопов* в Московской обл.

кло́пинцы, кло́пинец

кло́пицкий, -ая, -ое

КЛЮЧИ́, КЛЮЧ, КЛЮЧИ́ЩИ, КЛЮЧЕ́ВСК, название многих поселков, сел и городов в Центральной России. В основе названия слово *ключ* — «родник, водный источник, ручей». В. А. Никонов установил границу распространения двух синонимов ручей и ключ. Она совпадает с границей земель, при-

надлежавших в XIV—XV вв. Великому Новгороду и Московскому государству (Никонов, 1966).

ключе́вцы, ключе́вец

ключе́вский, -ая, -ое и *ключевско́й, -ая, -ое*

КЛЯ́ЗЬМА, река, левый приток Оки. Происхождение названия неизвестно. Есть основания относить его к древнейшему типу гидронимов на *-ежма, езьма, -ешма, -есьма*, ареал которых совпадает с ареалом неолитической льяловской культуры. Предположительно она восходит к мезолитической культуре Центра и датируется IV—III тыс. до н. э. (Седов, 1974). В басс. Оки известны: поселки *Клязьма, Клязьминское* водохранилище, озеро *Клязьма*, р. *Клязьма Старая* (старое течение Клязьмы). См. *Кинешма*.

кля́зьминцы, кля́зьминец

кля́зьминский, -ая, -ое

КОБО́НА, рыбацкий поселок в Ленинградской обл. на берегу Ладожского озера. Название по р. Кобоне (совр. *Кобонка*), где находится поселок. Исследователи склонны видеть в основе гидронима финское *haapa* — «осина». Более реальным представляется объяснение через диалектное *коба* — «кол, короткое бревно, вбитое в землю на берегу реки или озера для причаливания лодок, плотов» (СРНГ, 13). Слово отмечено Далем как новгородское (Даль, II). Не исключена связь апеллятива *коба* с финск. гидронимом *haapa*, а не самого названия поселка. Видимо, в определенной связи с гидронимом *Кобонка* находится название рыбы *кобонька*, зафиксированное в Таможенных книгах Тихвинского монастыря 1687 г.(СлРЯ, XI—XVII вв., 7).

кобо́нцы, кобо́нец

кобо́нский, -ая, -ое

КОВЕРНИНО́, рабочий поселок в Нижегородской обл. на территории Ополья. Название поселка может быть объяснено двояко: по старинному промыслу — плетению (ковырянию) лаптей или по возделыванию (ковырянию) земли под пашню в лесу.

коверни́нцы, коверни́нец

коверни́нский, -ая, -ое

КО́ВЕРТИ, озеро в Московской обл. (в Мещёре). Есть основание видеть в нем видоизмененное название озера *Концыверти*, зафиксированное на карте Генерального межевания России XVIII в. в тех же местах (Смолицкая, 1976). Вероятно, это было озеро с омутами и водоворотами, крутившими концы рыболовных снастей, веревок и т. п. Изменение формы названия могло стать результатом описки или орфографической ошибки. Ср. *Истодники* из *Истобники*.

КОВРО́В (1778), город во Владимирской обл. Возник на месте деревни Епифановка, переименованной позже в село Рождественское. В XVII в. это вотчина суздальских князей *Ковровых*, получивших свою фамилию от предка по прозвищу *Ковер*. В XVII в. эта фамилия была довольно распространенной на Руси: Андрей *Ковров* — подьячий Стрелецкого приказа, Михаил *Ковров* — подьячий Приказа Большого двора (Веселовский, 1975).

ковро́вцы, ковро́вец и *ковровча́не, ковровча́нин, ковровча́нка*

ковро́вский, -ая, -ое

Ковровцы — офени, коробейники, картавые. Эти прозвища даны жителям Коврова потому, что среди них было много коробейников, офеней — торговцев мелким товаром, имевших свой тайный (профессиональный), не понятный окружающим (отсюда и *картавый*) язык.

КОВЫ́ЛКИНО, город в Республике Мордовия. Название дано в 1919 г. в честь члена коллегии наркомата путей сообщения С. Т. Ковылкина, причем вначале это название получила ж/д станция Арапово, а позже и поселок, возникший при ней. Первоначальные именования села, на месте которого вырос город: *Лашма* (по речке, на которой стояло село), в основе гидронима морд. *лашма* — «низина, лощина, пологий овраг»; *Кашаево* (по фамилии крещеного татарского князя К.Н. Кашаева, которому в 1703 г. были подарены окрестные земли); *Воскресенская Лашма* (по храму в честь Воскресения Христова и для отличия от соседних сел *Вольная Лашма* и *Русская Лашма*); *Арапово* (по фамилии владельца окрестных земель,

его же фамилией назвали ж/д станцию в 1893 г.). Эти сведения приводит И. К. Инжеватов (1987 г.).

ковы́лкинцы, ковы́лкинец

ковы́лкинский, -ая, -ое

КОВЫЛЯ́Й, деревня в Республике Мордовия. В основе названия сочетание двух морд. слов: *кев* — «каменистый» и *ляй* — «речка, овраг». Другое название деревни, *Ковыляйско-Проказинский Выселок*, свидетельствует о том, что эта деревня появилась как выселок из двух сел — *Ковыляй* (совр. Старый Ковыляй) и *Проказино* (совр. Рощино) в связи с отменой крепостного права в 1861 г. (Инжеватов, 1987).

ковыля́йцы, ковыля́ец

ковыля́йский, -ая, -ое

КОЗЕ́ЛЬСК (1146), город в Калужской обл. Один из древнейших русских городов, оказавший упорное сопротивление войскам Батыя (по записи под 1238 г. в Суздальской летописи по Академическому списку). Происхождение названия окончательно не выяснено, хотя существует несколько версий, пытающихся объяснить его: от *козел* (др.-русск. *козель, козьль* — «козел», «животное»), *козель* — «строение в поле для собранного хлеба», «стропила» (Нерознак, 1983). Неосновательно сближение его с антропонимами *Козел, Козеля* и т. п., поскольку они зафиксированы на несколько веков позже появления топонима. Не исключено, что в основе его диалектное *козел* — «простейшая пристань, мостики» или «омут, водоворот в реке».

козе́льцы, козе́лец и *козельча́не, козельча́нин, козельча́нка*

устар. *козличи́, козли́тин; козля́не*

козе́льский, -ая, -ое

КОКО́ШКИНО, дачный поселок в Московской обл. Название антропонимического происхождения — по фамилии одного из владельцев — *Кокошкина*. Эта фамилия известна у русских с XV в. в форме *Кокошка* и *Кокошкин* (Веселовский, 1974). В ее основе можно видеть апеллятив *кокош* (петух), из которого возникло прозвище *Кокош* или *Кокошка* — «забияка,

драчун, хвастун». Менее вероятно видеть в основе фамилии слово *кокошка* — «кокошник, вид женского головного убора», так как в этом случае трудно объяснить мотивацию названия.

кокóшкинцы, кокóшкинец

кокóшкинский, -ая, -ое

КОЛЕ́НЦЫ, село в Рязанской обл. на р. Проне, которая имеет в этих местах несколько изгибов — колен, коленец. Это обстоятельство и стало признаком названия селения.

колéновцы, колéновец

колéновский, -ая, -ое

КОЛОГРИ́В (1778), город в Костромской обл. Название образовано из двух слов: *коло* — «около, рядом» и *грива* — «то, что возвышается в виде полосы, гряды», «холм продолговатой формы». *Кологрив* — город около гривы, возвышения продолговатой формы, гряды. Не исключено антропонимическое происхождение топонима — по личному имени (прозвищу) *Кологрив*, известному в XVI в.; Иван Тимофеевич *Кологрив* Улитин-Пушкин (Веселовский, 1974).

кологрúвцы, кологрúвец, кологрúвка и *кологривчáне, кологривчáнин, кологривчáнка*; устар. *кологривя́не, кологривя́нин, кологривя́нка*

кологрúвский, -ая, -ое

КОЛÓДЕЗНЫЙ, поселок в Воронежской обл. Селение появилось в связи с прокладкой железной дороги Воронеж – Ростов в 1870 г. Поселок и станция получили название по соседнему селу *Олень-Колодезь, Олень-Колодезянская*. В 1900 г. станция и поселок переименованы в *Колодезная* и *Колодезный*. В основе названия термин *колодезь*, имеющий в диалектах значение «ручей, небольшая речка, вытекающая из родника», а также «яма, вырытая на таком роднике», «исток реки, водоем, пруд». Слово встречается преимущественно в центрально-черноземной зоне, где дает основу названиям многих рек, речек и населенных пунктов.

колóдезинцы, колóдезинец

колóдезный, -ая, -ое

КОЛО́МЕНКА (КОЛО́МНА), река, правый приток Москвы-реки. Происхождение названия спорно. Существует несколько версий разного уровня лингвистической и исторической обоснованности вплоть до связи со словами *каменоломня* и *колодня, холодна* и т. п. Н.М. Карамзин «для забавы» (по его собственному признанию) даже выдумал несуществующее лицо — итальянца *Колонна*, который бежал из Италии от преследований папы Бонифация VIII в Москву, получил земли и основал город, назвав его своим именем *Колонна* > *Коломна*. Наиболее убедительно выводить этот топоним из фин.-угор. *kalm* — «могила, кладбище» — от финск. *kalmisto* — «могила», «могильник, кладбище». В славянском окружении *kalm* развило форму *коло* и значение «селение у кладбища» аналогично русскому *погост* — «кладбище > поселение у кладбища (с церковью)», а также «озеро, река у кладбища» (ср. *могила* > *кладбище* > *оз. Могильное*). Вероятно, первоначально название получила река, а затем поселение на ней. Фин.-угор. версия поддерживается тем, что на берегу этой реки, по легенде, был старый могильник, кладбище (Булич, 1928). Топонимия и гидронимия этого типа (оз. *Коломно*, с. *Коломны*, р. *Коломенка* и т. п.) широко известны в Подмосковье и к северо-западу от него. Ареал их совпадает с ареалом былого расселения прибалтийско-финских и поволжско-финских народов по европейской части России. Соотнесение топонима *Коломна* с украинским *Коломыя* неосновательно. В данном случае необходимо доказать не замену одного звука другим, а замену звука *-н(а)* на *-мыя* (от *мыть*) — второго корня сложного топонима.

КОЛО́МНА (1177)*, город в Московской обл. Один из древних городов Подмосковья. Название дано по р. *Коломна* (совр. *Коломенка*), при впадении которой в Москву-реку был основан город. См. *Коломенка*.

коло́менцы, коло́менец, устар. *коломнича́не* и *коломничи́*; *коломни́тин, коломня́тин, коломня́нин*

коло́менский, -ая, -ое

Коломенцы — чернонебые.

КОЛО́МЕНСКОЕ, село в Воронежской обл. Название дано из-за того, что основано переселенцами из Коломенского уезда Московской губ. в период между 1768 и 1770 г. (Прохоров, 1873).

коло́менцы, коло́менец

коло́менский, -ая, -ое

КО́ЛПИНО (1722), город в Ленинградской обл. В основе названия, несомненно, апеллятив *колпь*. *Колпью* или *колпицей, колпиком* во многих местах России называли разные виды водоплавающей птицы. Это может быть самка лебедя, цапля и т. п. Топонимы типа *Колпино, Колпинка, Колпь* и др. широко распространены на территории России. Колпино стоит на р. Ижоре и известно в источниках с XV в. Вероятно, в этом месте на р. Ижоре гнездились птицы, называвшиеся *колпь, колпинка* или *колпица* и т. д. Не исключено, что название дано по прозвищу владельца, которое он получил по сходству с этой птицей. А. И. Попов приводит псковское и тверское слово *колпина* — «щеголь», «чистюля», «тщательно причесанный», в основе которого, видимо, лежит внешнее сходство человека с белой цаплей *(Platelea)*, очень красивой чубатой птицей, перья которой служили украшением (Попов, 1981). Реки и озера с названием *Колпь, Колпино, Колпинка* и т. п. известны на всей территории Центральной России.

ко́лпинцы, ко́лпинец

ко́лпинский, -ая, -ое

КО́ЛПНЫ, рабочий поселок в Орловской обл. Название, видимо, дано по р. *Колпна*. Гидронимы этого типа — *Колпинец, Колпинка, Колпино* широко известны в европейской части России, особенно в верхнем и среднем Поочье. В основе гидронима апеллятив *колпь*, обозначающий разные виды водоплавающей птицы, в частности, самки лебедя, цапли и др. Слово *колпь* известно в источниках русского языка XVI в. Такое название небольшие реки и озера получили потому, что на них гнездились эти птицы.

ко́лпнинцы, ко́лпнинец

ко́лпнинский, -ая, -ое

КОЛЫШЛЕ́Й, рабочий поселок в Пензенской обл. Возник в 1957 г. В основе названия можно видеть фин.-угор. *кол, кал* — «рыба» (ср. финск. *кала*, марийск. *кол*) и морд. (эрзя) *лей* — «река, овраг». Название можно объяснить как «поселок на рыбной реке».

колышле́йцы, колышле́ец
колышле́йский, -ая, -ое

КОЛЬЧУ́ГИНО, город во Владимирской обл. Назван по фамилии *Кольчугин* — владельца завода, при котором вырос поселок (1871 г.), ставший в 1931 г. городом. В основе фамилии слово *кольчуга*, имевшее в русском языке значение «военный доспех в виде мужской рубахи из мелких железных колец». Первоначально от него было образовано прозвище *Кольчуга*, затем фамилия *Кольчугин*.

кольчу́гинцы, кольчу́гинец
кольчу́гинский, -ая, -ое

КОМАРО́ВО, дачный поселок в Ленинградской обл. Название дано в честь В. Л. Комарова (1869—1945), одного из президентов Академии наук СССР, известного ботаника. Фамилия (прозвище) *Комар, Комаров* известна в русских источниках XVI—XVII вв. *Комар* — крестьянин, Новгород, 1540 г., Никита Темиров *Комаров*, Нижний Новгород, 1608 г. (Веселовский, 1974). В Комарове расположены Дома творчества деятелей культуры и науки.

комаро́вцы, комаро́вец, комаро́вка
комаро́вский, -ая, -ое

КОММУ́НА, поселок в Воронежской обл., до революции 1917 г. усадьба управляющего имением графа Орлова-Давыдова. После революции поселившиеся здесь крестьяне организовали коммуну (Прохоров, 1973). *Коммуной* в первые годы советской власти (до коллективизации) называли общину, коллектив работающих в сельском хозяйстве на основе общего имущества и труда. Коммуна сама по себе и как название селения была символом нового — коммунистического общества. Аналогичные названия в Воронеж-

ской обл.: поселок *Коминтерн, Коммуна Третьего Интернационала.*

коммунáрцы, коммунáрец и *коммунáр*

коммунáрский, -ая, -ое

КОММУНÁР, рабочий поселок в Ленинградской обл., бывшее название — *Царская Славянка.* Современное название дано по местной бумажной фабрике «Коммунар», в прошлом — Царскославянской (Кисловский, 1974). В основе названия фабрики слово *коммунар* — «член коммуны, коллектива, созданного для совместной жизни на основах общего имущества и труда». Коммуны возникли в России повсеместно в 20-х гг. XX в.

коммунáровцы, коммунáровец, коммунáровка

коммунáровский, -ая, -ое

КОМСОМÓЛЬСК, город в Ивановской обл. Возник в 1931 г. В основе топонима слово *комсомол* — сокращенное название Коммунистического союза молодежи, которое довольно часто отражалось в топонимии России, в названиях улиц и площадей наших городов. Это был город молодых энергетиков Ивановской ГРЭС, и они дали ему название *Комсомольск.*

комсомольчáне, комсомольчáнин, комсомольчáнка

комсомóльский, -ая, -ое

КОНАКÓВО, город в Тверской обл. В основе названия фамилия местного уроженца, революционера П. П. Конакова. Фамилия известна с XVII в. (Веселовский, 1974). Более раннее название — село Кузнецово по фамилии владельца. Переименовано в 1930 г.

— В начале XIX в. здесь на местных глинах был основан фарфоровый завод М. С. Кузнецова. *Кузнецовский фарфор* был известен по всей дореволюционной России.

конакóвцы, конакóвец, конакóвка

конакóвский, -ая, -ое

КÓНДРОВО, город в Калужской обл. В основе названия фамилия *Кондров* (из *Кондырев*). Форма *Кондырев* образована от апеллятива *кондырь*, известного в русском языке XVII в. в значении «отворот рукава кафтана» или от *кондер* — «вид оружия» (СлРЯ,

XI-XVII вв., 7). В диалектах русского языка XIX в. оно зафиксировано в значении «стоячий воротник», «козырек у картуза», «повязка на голове» (Даль, II). Фамилия *Кондырев* (видимо с ударением на конечном слоге) была известна в XVI в. — *Кондыревы* в г. Мещовске (Веселовский, 1974). Это поблизости от Кондрова.

ко́ндровцы, ко́ндровец, ко́ндровка

ко́ндровский, -ая, -ое

КОНЕ́Ц, КОНЦЫ́, названия нескольких населенных пунктов в Ленинградской обл. на территории древней новгородской колонизации. Эти названия появились по образцу Великого Новгорода, в котором отдельные микрорайоны называли концами. Их было пять: три на Софийской стороне — Людин или Гончаровский, Загородный, Неревский и два на Торговой стороне — Славенский и Плотницкий.

конц́овцы, конц́овец

конц́овский, -ая, -ое

КОНСТАНТИ́НОВО, село в Рязанской обл. Название антропонимического происхождения — по фамилии *Константинов* или по имени *Константин*, принадлежащим его основателю или одному из владельцев. Фамилия очень распространенная у русских.

— Родина знаменитого русского поэта Сергея Есенина. Ока, заокские дали стали источником его поэтического вдохновения.

В основе фамилии Есенин личное мужское имя Есеня — производное от древнееврейского *Иосиф*, пришедшего к нам через греческий язык и ставшего очень распространенным в виде производных форм: *Осип — Ося — Оська; Есип — Есеня — Еся — Еська*. От всех этих форм в русском языке образованы фамилии: *Осипов, Осин, Оськин, Есипов, Есенин, Есин, Еськин* и др. Фамилия *Есенин* известна с XVI в.: Иван *Есенин* — 1565 г., Казань (Веселовский, 1974).

константи́новцы, константи́новец

константи́новский, -ая, -ое

КОНЬ-КОЛО́ДЕЗЬ, село в Липецкой обл. Название составное. Первая половина — это, видимо, усеченная форма прила-

гательного *конский* или *конный*. Вторая часть, *колодезь*, значит «ручей, маленькая речка, поток воды». Вероятно, это был удобный водный источник, из которого поили коней. Слово *колодезь* в значении «ручей, маленькая речка, водный поток» часто встречается на окско-донской равнине, а также в верхнем и среднем течении этих рек, где часто небольшие речки, овраги носят название *Конский*, *Конный*. Видимо, не везде можно было поить коней, и поэтому функции наиболее пригодных для этого водных объектов становились признаком их номинации.

ко́нь-коло́дезцы, ко́нь-коло́дезец

ко́нь-коло́дезский, -ая, -ое

КОПО́РЬЕ (1240)*, село в Ленинградской обл. Значение и происхождение названия неизвестно. Не исключено, что оно связано с растением *копорко* или *копоротник*, откуда *копорье* — «место, где растет данная трава». При этом его можно соотнести с современным диалектным *копорушка* — «оружие для рыхления, прополки почвы» и однокоренного *копорило* — «инструмент для окучивания почвы» (СРНГ, 14). По этой версии, *копорье* может обозначать «распаханный, разрыхленный участок земли». Известный фразеологизм *уйти в Копорье* — «умереть», записанный в XIX в. в Олонецкой губернии, может иметь значение не просто «умереть», а быть «похороненным, зарытым в землю, в могилу».

— В Копорье сохранились остатки стены и башен древней новгородской крепости. Поблизости от Копорья в 1782 г. родился известный русский художник О. А. Кипренский, настоящая фамилия которого Копорский (Кисловский, 1974).

копо́рцы, копо́рец

копо́рский, -ая, -ое

КОПЫ́Л, село в Воронежской обл. Известно с 1785 г. Образовано переселенцами из сел *Старый* и *Новый Копыл* под Лебедянью (Липецкой обл.). В основе названия, несомненно, диалектное *копыл* с большим спектром значений (СРНГ, 14). Названием слово *копыл* могло стать в таких значениях: мотыга; растение кипрей узколистый; глухарь; человек маленького роста.

копыло́вцы, копыло́вец
копыло́вский, -ая, -ое

КОРАБЛИНО́, город в Рязанской обл. Известен в рязанских источниках XVI в. как село *Коробьино*, принадлежавшее человеку по фамилии *Коробьин* (эта фамилия фиксируется с XV в.). Со временем в связи с утратой смысловой связи с этой фамилией произошла деформация топонима, переориентированного на более понятное *короблин*> *кораблин* > *Кораблино*. Процесс был поддержан местной фонетической особенностью: *муравьи* > *муравли*, *Коробьин* > *Короблин*. Коробьины были известными землевладельцами в рязанском крае XVI—XVII вв. Им принадлежало еще несколько селений, в частности, одно из них сохранилось до настоящего времени — село Кораблино под Рязанью. Форма *Кораблино* закрепилась в XVIII в.

корабли́нцы, корабли́нец
корабли́нский, -ая, -ое

КОРОЛЁВ, город в Московской обл. Поселок возник в годы первых пятилеток при станции Подлипки Дачные. Четыре раза менял название: *Подлипки* (до 1928 г.), поселок *Калининский* (после 1928 г.), г. *Калининград* (после 1938 г.), г. *Королёв* (после 1996 г.). Название *Королёв* дано в честь конструктора ракетно-космических систем акад. С. П. *Королева* (1906/7—1966), возглавлявшего соответствующие предприятия, находившиеся в этом городе. Названия *Калининский* и *Калининград* — по фамилиям государственного и партийного деятеля М. И. Калинина (1875—1946).

королёв, королёвец
королёвский, -ая, -ое

КОРОТОЯ́К, село в Воронежской обл. Известно с 1647 г. как крепость на южных рубежах государства на р. *Коротоячке*. Вероятно, гидроним тюркского происхождения: *кара—тау—як*, что значит «край черной горы» (Прохоров, 1973).

коротоя́кцы, коротоя́кец
коротоя́кский, -ая, -ое

КОРО́ЧА (1638), город в Белгородской обл. Название дано по р. Короча (левый приток Северского Донца), на которой основан город. Происхождение гидронима неизвестно. Если бы ударение было на конечном *а*, то название как результат гиперкоррекции в акающей южновеликорусской среде можно было бы соотнести с тюрк. *кара* — «черный», т. е. *Черная река*. Во всяком случае, связь с *Коротояком*, городом в Воронежской области, и р. Каратаяк (XVI—XVII вв.), которые этимологизируются как название тюркского происхождения «берег у черной горы», не исключается. Видимо, сюда же можно отнести и реку Сухой Карачан, село Карачун в Воронежской области.

короча́нцы, короча́нец и *короча́не, короча́нин, короча́нка*
короча́нский, -ая, -ое

КОСОГО́РЫ (ГОСАГЫ́Р), эрзянское село в Республике Мордовия. Другие названия: *Никольское (Старые Косогоры* – 1863 г.), *Кергуды Новые* (XVI—XVII вв.). Основатели его — переселенцы из деревни Кергуды Старые.

В основе топонима *Кергуды* морд. *керь* — «поселенцы на отшибе» и *кудо* — «дом», которое со временем сильно деформировалось. В основе современного названия апеллятив *косогор* — «некрутой склон возвышенности холма (горы)», около которого было основано селение.

косого́рцы, косого́рец
косого́рский, -ая, -ое

КО́ТРАКС (КО́ТОРКС), мокшанский поселок в Республике Мордовия. Название представляет собой термин и соотносится со словом хутор. Основано как хутор переселенцем из соседнего села во время столыпинских реформ (Инжеватов, 1987).

КОСТЕРЁВО, город во Владимирской обл. Происхождение названия неизвестно, но, вероятно, в его основе лежит фамилия первопоселенцев — *Костерёв*. В основе же фамилии лежит слово *костерь*, которое в русских диалектах обозначает разные виды рыбы, растений. И вообще оно связано со значением «колючий, жесткий» или «лохматый, растрепанный». Видимо,

одно из этих значений, скорее второе, легло в основу прозвища *Костерь*, ставшего впоследствии фамилией *Костерёв*.

костерёвцы, костерёвец

костерёвский, -ая, -ое

КОСТРОМА́ (1152)*, город, центр Костромской обл. Название дано по р. *Костроме* (совр. *Костромка*), у впадения которой в Волгу было основано селение. См. *Костромка*.

костромичи́, костроми́ч, костроми́чка; костромча́не, костромча́нин и *костромича́не, костромича́нин*

костромско́й, -ая, -ое

Кострома — блудливая (веселая) сторона. Костромичи — тамойки. Это прозвище связано с тем, что они вместо «там» говорили «тамойко» (Даль, II).

КОСТРО́МКА (КОСТРОМА́), река, левый приток Волги. Происхождение названия окончательно не установлено. Ясно одно, что его надо связывать с гидронимами на *-ма*, ареал которых в Поволжье совпадает с ареалом дьяковской культуры сетчатой керамики, которую датируют 2-й пол. I тыс. до н. э. — 1-й пол. I тыс. н. э., а ее носителями считают финно-угорские племена. Возможна аналогия с эстон. топонимом *Кострум*, а также с древним языческим обрядом «сжигать кострому», «хоронить кострому», известным у русских еще в XI в.: «большое чучело из рогожи и соломы, которое носят с песнями и шутками, чтобы потом топить в реке, озере или луже, празднуя проводы весны и встречу страдного лета» (влад., сарат., новг., калуж. — СРНГ, 15). Не исключено, что основа *костр-* связана с русским диалектным *костерь, костра, кострица* — «жесткая кора растений (льна, конопли), годных для пряжи» (Даль, II). В этом плане обращает на себя внимание предположение Ст. Роспонда о связи гидронима с праслав. **kostr* — «вид травы», отраженный во многих топонимах на территории западных и южных славян. Предположение о связи топонима с мерянско-морд. *мас* — «красивый», с др.-русс. *костер* — «связка леса, бревен» (при сплаве по реке) неубедительны. Аналогичные топонимы известны в басс. Волги, в частности и в Поочье: реки *Кострa, Костроминка* (деревня *Костромиха* на ней) — все в ареале дьяковской

культуры. Обращает на себя внимание то обстоятельство, что культ *костромы* был широко известен у русских и олицетворял плодородие (фигура женщины), у украинцев *кострубонька* — чучело мужчины (Мифы народов мира, II).

КОТО́ВСК, город в Тамбовской обл., выделившийся из города Тамбова. Название дано в память о Г. И. Котовском (1881—1925), герое Гражданской войны, командовавшем кавалерийскими соединениями.

кото́вцы, кото́вец

кото́вский, -ая, -ое

КО́ХМА, город в Ивановской обл. Название получено, видимо, по р. *Кохма* (совр. *Кохомка*) в басс. Клязьмы. Этимология гидронима неизвестна, хотя возможно соотнесение его с фин.-угор. гидронимами на *-ма*.

ко́хомцы, ко́хомец

ко́хомский, -ая, -ое

КРАСИ́ВАЯ МЕ́ЧА, река, правый приток Дона. Происхождение названия спорно. Некоторые исследователи соотносят вторую часть названия с морд. *меш(мекш)* — «пчела», что затруднительно принять с точки зрения номинации. В. А. Никонов (Никонов, 1966), а вслед за ним Ст. Роспонд (Роспонд, 1972) предлагают объяснить его через удмурт. *мечь* — «крутой, обрывистый», что вполне вероятно. Первая часть названия *красивая* не требует дополнительных разъяснений. Ср. также гидронимы *Меча, Мечь* в верховьях Дона, которые также могут быть объяснены через удмурт. *мечь*, т. е. с крутыми, обрывистыми берегами, особенно если учесть, что Верхнее Подонье находится в зоне распространения поволжско-финской гидронимии. Ср. *Меча*.

КРАСКО́ВО, дачный поселок в Московской обл. Название, видимо, дано по фамилии владельца.

— Здесь на даче в разные годы бывали А. М. Горький, Вл. Гиляровский, А. П. Чехов, А. И. Куприн, Ф. И. Шаляпин.

краско́вцы, краско́вец

краско́вский, -ая, -ое

КРА́СНАЯ ПРЕ́СНЯ (КРА́СНАЙ ПРЕ́СНЯ), мокшанский поселок в Республике Мордовия. Основан в 1931 г. Название дано в память о боях на Красной Пресне в Москве в 1905 г. Поблизости мокшанско-русский поселок Красная Пресня. Как считает И. К. Инжеватов (1987), название дано в память трех революций, в которых участвовали рабочие Красной Пресни в Москве.

краснопре́сненцы

краснопре́сненский, -ая, -ое

КРА́СНАЯ ЯРУ́ГА, рабочий поселок в Белгородской обл. Название составное, отражает природные особенности местности: *красная* — «красивая» или «красная, красноватая по цвету» и *яруга (еруга)* — «овраг, буерак; балка, образованная в известняках Среднерусской возвышенности, заросшая лесом или кустарником и поэтому переставшая расти»; отмечено В. И. Далем в бывшей Тульской губернии (Даль, IV). Слово в форме *яруг (еруг)*, *яруга* известно на огромной территории всего славянства в разных значениях — от «углубления в почве» до «лужа», «ключ, родник». Довольно активно ведет себя в топонимии, точнее в микротопонимии, как название небольших речек, вероятно носящих сезонный характер, протекающих по дну оврагов (яруг). На центральной территории России оно распространено к югу и юго-востоку от Москвы.

краснояру́жцы, краснояру́жец

краснояру́жский, -ая, -ое

КРАСНОАРМЕ́ЙСК, город в Московской обл. Возник как рабочий поселок при бумагопрядильной фабрике Лепешкина, получившей название *Воскресенская мануфактура*. В советское время фабрика названа именем *Красной Армии* и *Флота (Крафт)*. Поселок, впоследствии город, стал называться в связи с этим *Красноармейск*.

красноарме́йцы, красноарме́ец

красноарме́йский, -ая, -ое

КРАСНОГО́РСК, город в Московской обл. Возник как рабочий поселок на основе села *Банька* (на р. Баньке), получив-

ший в 1932 г. название *Красногорск*, т. е. «красный, революционный город», как символ Октябрьской революции 1917 г. Надо иметь в виду, что город вырос на основе поселка *Красная Горка*. Основа *красн-* в составе топонима может иметь и старое русское значение «красивый». Ср. город *Красноярск*, *Красная площадь* и т. п.

красного́рцы, красного́рец

красного́рский, -ая, -ое

КРАСНОЗАВО́ДСК, город в Московской обл., первоначальное название — *Краснозаводский* (Загорский) рабочий поселок (1939). Название прозрачно: *Красный* в составе этого топонима значит «революционный», «советский», как символизирующий развитие нашей промышленности + завод и суффикс *-ск*. *Загорский* — по близости к г. Загорску (совр. Сергиев Посад).

краснозаво́дцы, краснозаво́дец

краснозаво́дский, -ая, -ое

КРАСНОЛЕ́СНЫЙ, поселок при ж/д станции Графская в Воронежской обл. До революции поселок имел одинаковое название со станцией в честь графа И.М. Толстого, способствовавшего проведению Козловско-Воронежской железной дороги. В 1928 г. поселок переименован в *Краснолесный*: *Красный* — «революционный», *лесный* — «стоит в лесу».

краснолéснинцы, краснолéснинец

краснолéснинский, -ая, -ое

КРАСНОЛИ́ПЬЕ, село в Воронежской обл. Известно с к. XVII в. Первоначальное название *Красное*, около *Красного* (красивого) лога, в котором росли липы. С нач. XIX в. оно стало называться *Краснолипье*.

краснолúпьевцы, краснолúпьевец

краснолúпьевский, -ая, -ое

КРА́СНОЕ СЕЛО́, город в Ленинградской обл. Название прозрачно: *Красное* — «красивое», *село* — «тип поселения».

— По сведениям историков, в 1882 г. А. В. Можайский проводил здесь испытания своего первого в мире самолета.

красносе́льцы, красносе́лец
красносе́льский, -ая, -ое

КРА́СНОЕ-НА-ВО́ЛГЕ, рабочий поселок в Костромской обл. Обращает на себя внимание древний способ словообразования, известный, например, у западных славян и сейчас (ср. *Чиерна-над-Тисой*). По этой модели образуются и более поздние русские топонимы: *Камень-на-Оби, Комсомольск-на-Амуре, Ростов-на-Дону*. Это своеобразное уточнение местонахождения (как правило, по реке) добавляется в том случае, если имеются одноименные аналогичные объекты. *Красное* («красивое») — как название широко распространено в русской топонимии — *Красная площадь* (во многих древних городах), село *Красное* (в Белгородской, Липецкой, Кировской и др. областях России; в Белоруссии) и др.; *-на-Волге* — это уточнение местонахождения именно этого, в прошлом известного села, центра старинного русского промысла — ювелирного дела.

красново́лжцы, красново́лжец
красново́лжский, -ая, -ое

КРАСНОСЛОБО́ДСК (1627), город в Республике Мордовия. Название образовано из двух частей — *Красная Слобода*, так назывался этот город до 1780 г. *Красный* — «красивый», *слобода* — «тип поселения, жители которого пользуются определенными льготами от государства», например освобождаются от каких-либо пошлин, поборов, обязательных работ.

О красоте этих мест писали известные русские историки и литераторы (Инжеватов, 1987).

краснослобо́дцы, краснослобо́дец
краснослобо́дский, -ая, -ое

КРА́СНЫЕ БА́КИ, поселок в Нижегородской обл. Известен с XIV в. как с. *Никольское*, затем — с. *Баки*. Село находится на р. *Баковка* (из *Боковка*) при впадении ее в р. Ветлугу. Предполагают, что р. Баковка (из *Боковка*) была границей, боком двух владений. Возможно, что название дано по двум бакенам (бакам) поставленным на Ветлуге в связи с тем, что она стала

судоходной. С 1923 г. — с. *Красные Баки*. *Красные* — по красному цвету, символу революции и новой жизни (Трубе, 1962).

краснобáкцы и *краснобáкинцы*

краснобáкинский, -ая, -ое

КРÁСНЫЙ ОСЁЛОК, село в Нижегородской обл. Слово осёлок имеет разные значения в диалектах русского языка — «вновь заселенное заброшенное место», «поляна в лесу, выжженная под пашню» и др. *Красный* — «революционный».

крáсноосёлковцы, крáсноосёлковец

крáсноосёлковский, -ая, -ое

КРÁСНЫЙ У́ГОЛ, село в Рязанской обл. Название связано с тем, что село находится у слияния двух рек — Пары и Пожвы, т. е. в углу, образуемом их слиянием. *Красный* — «красивый».

красноугóльцы, красноугóлец

красноугóльский, -ая, -ое

КРÁСНЫЙ ХОЛМ (1776), город в Тверской обл. Известен с XVI в. В названии отражены природные условия местности: *красный* — «красивый», *холм* в этом значении довольно активен в образовании русских топонимов, как вся терминология рельефа, поскольку рельеф местности играл большую роль при основании селения и вообще в жизни человека.

краснохóлмцы, краснохóлмец

краснохóлмский, -ая, -ое

КРÁСНЫЙ ЯР (КРАСНÓЙ ЯР), эрзянский поселок в Республике Мордовия. В названии отражены природные особенности местности, где находится поселок: *яр* — «крутой берег, обрыв», *красный* — «красноватый, красный (цвет почвы)». Такое же название имеют еще два русских населенных пункта в Мордовии.

краснóярцы, краснóярец, краснóярка

краснóярский, -ая, -ое

КРÁТОВО, поселок городского типа и железнодорожная станция в Московской обл. По сведениям Е. М. Поспелова (Поспелов, 1993), назван по фамилии первого комиссара Московско-Рязанской железной дороги *И. А. Кратова* (1895—1923). Первоначальное название поселка *Прозоровский* по

фамилии князя А. А. Прозоровского-Голицына, на земле которого была железнодорожная станция Прозоровская. Кратово возникло в результате объединения поселков Прозоровский и Юбилейный.

кра́товцы, кра́товец, кра́товка

кра́товский, -ая, -ое

КРЕ́НИ, деревня в Ленинградской обл. Исследователи выводят название из новгородского слова *крень* — «полоз от саней», *крени* — «сани». Оно широко известно в северных и северо-западных диалектах русского языка в разных значениях, среди которых «сани с полозьями из цельного дерева» и «сани с широкими полозьями для летних полевых работ» (СРНГ, 15). Вероятно, подобные сани (*кре́ни* или *крени́*) использовались для перетаскивания мелких судов, так как около деревни когда-то проходил волок из басс. р. Луги в басс. Плюссы.

кре́нинцы, кре́нинец

кре́нинский, -ая, -ое

КРЕ́СТЦЫ (1776), рабочий поселок в Новгородской обл. Название образовано от слова *крестцы* — «перекресток дорог, развилка» (в городе — перекресток улиц); селение возникло у перекрестка или развилки дорог. *Крестцы (Кресты), Крестец* и т. д. активны в русской топонимии, поскольку перекресток дорог — важное место в жизни человека; на перекрестках ставили знаки, предостерегающие от чего-л., показывающие направление и т. п. Часто на перекрестках ставили часовни, это было местом поклонения.

— В поселке имеется фабрика «Крестецкая строчка», на которой продолжает развиваться старинный народный промысел — изготовление строчевышитых изделий, так называемая *крестецкая строчка*.

крещáне, крещáнин, крещáнка

крестéцкий, -ая, -ое

Крещане — лапотники. Речь идет о том, что крещане по бедности своей обувались в лапти — обувь, сплетенную из лыка, коры деревьев.

КРЕЧЕ́ВИЦЫ, рабочий поселок в Новгородской обл. Название, несомненно, связано со словом *кречет* (*кречат, кречень, кречин*) — «ловчая птица кречет». Форма топонима во мн. ч. дает основание предположить, что это было поселение *кречетников* (*кречатников* — «охотников, которые ловят и обучают для охоты птиц кречетов». Аналогичное *Сокольники* (в Москве, Тульской и Калужской областях) — «поселение людей, которые добывают и обучают для охоты птиц соколов».

кречéвики, кречéвик

кречéвицкий, -ая, -ое

КРИВКО́, поселок в Ленинградской обл. Как пишет С. В. Кисловский (1974), поселок назван «в честь капитана Д. З. Кривко (1914—1944), павшего смертью храбрых 11 июля 1944 г. в бою за освобождение селения Вехмайнен».

кривкóвцы, кривкóвец

кривкóвский, -ая, -ое

КРЕЩА́ТИК, хутор в Воронежской обл. Возник в середине XVIII в. Название, видимо, получил по тому, что возник на *крещатике*, т. е. у перекрестка дорог или около крестообразного разветвления оврага. *Крещатик* — «перекресток, распутье» (Даль, II).

крещáтинцы, крещáтинец

крещáтинский, -ая, -ое

КРО́МА, река, левый приток Оки. Есть основания видеть в этом названии апеллятив *крома* — «край, рубежная полоса, граница чего-л.». Ср. однокоренные *кромка, кромина, кромища* (Даль, II). Слово крома в значении «край, конец чего-л.» известно в говорах Среднего Урала (Словарь русских говоров, II). В современном литературном языке известно и слово *кромка* — «продольный край ткани, узкая полоса на краю ткани», а также сочетание *кромка льда*. Такая интерпретация гидронима находит и историческое подтверждение. По свидетельству многих историков, р. Крома в XVI в. находилась на южной границе Русского государства с так называемым *Диким Полем*, откуда постоянно совершались набеги на русские

города, расположенные на Оке, и даже на Москву. Она сама была своеобразной границей, на которой задолго до основания города Кромы было городище; позже, в XVI в., с постоянными сторожами — нарядами сторожевой службы из городов Карачев и Орел. Возможно, о нем упоминается в Воскресенской летописи (под 1147 годом записи), а возможно, и о реке: «И поиде ко Крому» (о князе Святославе). Гидроним *Крома* известен и как *Кром* в источниках XVI и XVII вв., относящихся к этой территории (Писцовые книги). Небольшие речки с названием *Кромища, Кромница* были известны в басс. Оки. На одной р. Кромнице — деревня Кромница. Ср. *Закромский Хутор* (в Орловской обл.) — за р. Кромой.

КРО́МЫ, рабочий поселок в Орловской обл. Название упоминается в 1147 г. (Воскресенская летопись), но неизвестно, к чему оно относится — реке или населенному пункту. Существует несколько предположений о происхождении этого топонима, не учитывающих того факта, что название в XVI в. — это гидроним, оно относилось к р. Кроме, на которой позже появилось селение *Кромы*. В. И. Даль считал, что в основе названия — слово *кромы*, в значении «ткацкий стан», известное во владимирских народных говорах, но Кромы никогда не были связаны с ткацким производством В. А. Никонов прямо не высказывался о происхождении этого топонима, но привел сведения о том, что большинство исследователей связывали его со словом *кром* — «граница» или «укрепление» (ср. псковский *Кром*, московский *Кремль*) и др. (Никонов, 1966). См. *Крома*.

кромча́не, кромча́нин, кромча́нка и *кро́мцы, кро́мец*, устар. *кромичи́, кроми́ч, кроми́чка, кромля́не*

кро́мский, -ая, -ое и *кромско́й, -ая, -ое*

Орел да Кромы — первые воры. Эти города в XVI в. были пограничными, окраиной русского государства. Сюда стекались беглые, преследуемые законом люди. А все, кто нарушал закон, назывались в то время ворами. Не случайно именно здесь постоянно вспыхивали антиправительственные мятежи и возникала смута.

КРОНШТА́ДТ (1710), город в Ленинградской обл. В переводе с немецкого *Krone* — «корона, венец» и *Stadt* — «город», т. е. «город-венец». Он был основан Петром I на острове Котлин как крепость для обороны западных подступов к Петербургу в 1723 г.

кронштáдтцы, кронштáдтец

кронштáдтский, -ая, -ое

КСТО́ВО, город в Нижегородской обл. Название, возможно, происходит от морд. *ксты* — «земляника», тем более, что в источнике 1623 г. он известен под названием *Кстово-Поляны*, т. е. «земляничная поляна». Форма топонима также косвенно подтверждает мордовскую основу. Можно предположить в основе и устную форму *ксты* от *кресты* — «перекресток, развилка» (дороги).

кстовáне, кстовчáнин, кстóвцы, кстóвец

кстóвский, -ая, -ое

Кстово-Христово: чарочка маленькая, да винцо хорошо. В этой старой пословице отражается то, что Кстово небольшое, но хорошее, приятное место, благословенное Богом.

КУВШИ́НОВО, город в Тверской обл. Известно с XVII в. как с. Каменное. Современное название по фамилии *Кувшинов* (владелец местной фабрики). Эта фамилия и прозвище *Кувшин* известны в русских источниках с 1500 г.: Иван Иванович *Кувшин* Заболоцкий, 1500 г., Балабан *Кувшинов*, дьяк великого князя, 1521—1525 гг. (Веселовский, 1974).

кувши́новцы, кувши́новец

кувши́новский, -ая, -ое

КУЗНЕ́ЦК (1780), город в Пензенской обл. Как считал В. А. Никонов, название городу дано по развитому когда-то здесь кузнечному промыслу. Более ранние названия: *Нарышкино* дано по фамилии бояр Нарышкиных, известных здесь в XVII в. (Никонов, 1966); *Труево* — по названию реки, на которой он основан в XVII в.

кузнечáне, кузнечáнин, кузнечáнка

кузнéцкий, -ая, -ое

КУ́ЗРА, река в Ленинградской обл. Поблизости реки *Большая Кузра, Кузринское* озеро. Исследователи видят в каждом из этих названия вепсские слова куз — «ель» и *ра* (из *рано*) — «берег». Все эти объекты имеют берега, заросшие еловым лесом.

ку́зринский, -ая, -ое

КУЛЕБА́КИ, город в Нижегородской обл. Происхождение названия не ясно. Неубедительны попытки связать его с морд. *кулей* — «улей» и *баки* — «сосуды» или с русским *кули* — мешки» и *баки*, связанные с бортничеством, смолокурением (Трубе, 1962). Н. В. Морохин связывает топоним с морд. *кулу* — «зола» и *баки* — «тара для хранения золы и дегтя». Селение было основано у места производства дегтя, поташа и т. п. Известно с 1791 г. (Морохин, 1997). Не исключено антропонимическое происхождение по фамилии Кулебякин.

кулеба́кцы и *кулебча́не, кулебча́нин*

кулеба́кский, -ая, -ое; кулеба́цкий, -ая, -ое

КУЛИ́ГА, населенные пункты в Ленинградской, Рязанской и др. областях. В основе названия географический термин *кулига*, известный во многих диалектах русского языка с широким спектром значений, объединенных признаками «отдаленности, труднодоступности», а также «расчищенное под пашню место в лесу», «низменный, влажный луг у реки», «клин луга или пашни», «крутая излучина реки». В одном из этих значений слово *кулига* дало название указанным населенным пунктам. Топонимы *Кулига, Кулички* и микротопонимы *Кулижки* известны по всей Центральной России, в частности в Москве — церковь Всех Святых *на Кулижках*. Есть предположение о финском происхождении слова *кулига*: ср. финск. *kulki* — «бок», «сторона» или вепс. *kula* — «чужие села».

кулижа́не, кулижа́нин, кулижа́нка

кулижа́нский, -ая, -ое и *кули́жский, -ая, -ое*

У черта на куличках (кулижках). Так говорят об отдаленном, труднодоступном месте.

КУЛИКО́ВО ПО́ЛЕ, обширное пространство у слияния рек Дона и Непрядвы. Происхождение и значение топонима окончательно не установлено. По мнению Е. С. Отина (РР, 1980,

№ 5), название это принято объяснять в связи с обилием болотной дичи, особенно куликов. Как аргумент он приводит несколько микротопонимов города Данкова, имеющих птичью тематику: *Орлова степь, Гусева поляна;* переправа через Дон, возле которой стояло войско Мамая, — *Гусин брод*. Но он не исключает, что название *Куликово поле* имеет антропонимический характер — от прозвища *Кулик*.

— Здесь в 1380 г. происходила жестокая битва русских воинов во главе с князем Дмитрием Ивановичем, получившим впоследствии прозвище (фамилию) Донской, и татарских войск под предводительством Мамая. В этой битве русские одержали победу, но потеряли много воинов.

куликóвцы, куликóвец, куликóвка

куликóвский, -ая, -ое

КУПА́ВНА, станция железной дороги на Горьковском направлении в Московской обл. *Купавна Новая* — дачный поселок и *Купавна Старая* — рабочий поселок в Московской области. В основе названия, возможно, слово *купава*, обозначающее несколько разных цветов: кувшинка белая, желтая, лютик многоцветный, купальница европейская, цветок колокольчик и др. Видимо, селение возникло у озера или речки, заросших кувшинками, или около луга (поля) с желтыми цветами лютика, колокольчика и т. п.

купа́внинцы, купа́внинец, купа́внинка

купа́внинский, -ая, -ое

КУРЛЯ́ПШИХА, деревня в Нижегородской обл. Образована при слиянии деревень *Курган* и *Ляпшиха*. В основе топонима *Курган* апеллятив *курга* — «небольшой холм», «холм на месте древнего захоронения»; *Ляпшиха* от морд. *ляпша* — «низина», «речка», т. е. деревня на холме у реки; *их(а)* — активный суффикс в северо-восточном регионе Центральной России.

курля́пшихинцы, курля́пшихинец

курля́пшихинский, -ая, -ое

КУРОВСКО́Е, город в Московской обл. Известен с XVI в. как починок *Куровской*. Существует мнение о том, что топоним

имеет антропонимическое происхождение — от фамилии Куров или *Куровский*, известный в Центральной России с XVI и XVII вв. (Поспелов, 1998). Но, учитывая то обстоятельство, что город находится в Московской Мещёре, где известна топонимия фин.-угор. происхождения, в том числе р. Нерская, на которой город стоит, есть основания видеть в его основе фин.-угор. *куру, кур* — «небольшой залив; углубление».

куровча́не, куровча́нин, куровча́нка

куровско́й, -ая, -ое

КУРСК (1095), город, центр Курской обл. Один из древнейших русских городов. В основе названия исследователи видят гидроним *Кур* — река, на которой стоит Курск, а в основе гидронима слово *кур* — «куропатка». Более убедительно, по мнению других, видеть в гидрониме финское по происхождению слово *курья* «заводь, речной залив». Известна славянская версия Ст. Роспонда от *кур* — «петух» или *кур* — «пыль, прах», но принятие этой версии затрудняет осмысление принципа названия реки. В подтверждение этой версии он приводит польский топоним *Kursko* и несколько других примеров (Роспонд, 1972).

куря́не, куря́нин, куря́нка; и устар. *курча́не, курча́нин, курча́нка* и *куряки́, куря́к, куря́чка*

ку́рский, -ая, -ое

Курский вор. Нет у белого царя вора супротив курянина. Эти выражения связаны с тем, что Курск, как Орел и Кромы, находясь в XVI в. на южной окраине Русского государства, был прибежищем беглых людей, преследуемых правительством за нарушение закона, — воров, как их тогда называли.

Курский соловей. Так говорят тогда, когда кто-то красиво, убедительно говорит о чем-то несбыточном, нереальном. В основе — конкретные обстоятельства. Курский край всегда славился и славится соловьями и их красивым неповторимым пением, отвлекающим человека от реальной жизни.

Курская дуга — название одного из важных периодов Великой Отечественной войны, сражения под Курском летом 1943 года.

Курская магнитная аномалия. Название региона, где обнаружена самая сильная магнитная аномалия земли — Курская, и прилегающих территорий в междуречье Дона и Десны. Магнитная аномалия обусловлена наличием здесь в земной коре огромных запасов железных руд (магнитного железняка). Происхождение названия прозрачно.

КУРЧА́ТОВ, город в Курской обл. Возник в связи со строительством Курской АЭС, поэтому и дано ему название по фамилии И.В. Курчатова (1902/3—1960), физика-атомщика, организатора работ по атомной науке и технике в нашей стране.

курча́товцы, курча́товец
курча́товский, -ая, -ое

КУЧУГУ́РЫ, село в Воронежской обл. на р. Девице. Известно с к. XVII в. под названием *Верхняя Девица*, рядом с с. Нижняя Девица. Одновременно оно именовалось *Кучугуры*. *Кучугурами* в южновеликорусских говорах называют холмистую местность с холмами и оврагами; *кучугуры* — песчаные бугры.

кучугу́ровцы, кучугу́ровец и *кучугу́ры, кучугу́р*
кучугу́ровский, -ая, -ое и *кучугу́рский, -ая, -ое*



А́ДОЖСКОЕ О́ЗЕРО, находится в Ленинградской обл. и в Республике Карелии. Более раннее название *Нево* (в Лаврентьевской летоп. под 1220 г. записи) соотносится с прибалт.-фин. *neva* — «болото, трясина». По наиболее убедительной версии (Попов, 1981) — озеро получило название по городу Ладога, который был важным торговым центром на данном «отрезке пути из варяг в греки». Название *Нево*, вероятно, происходит от названия р. Невы (протоки из Ладожского оз. в Финский зал.). Озеро по своему характеру неспокойное, бурное, что дало основание некоторым ученым связать его название с прибалт.-фин. *aaldohas* — «бурный», от *aalto, aaldo* — «волна».

— Во время Великой Отечественной войны 1941—1945 гг. по льду Ладожского озера проходила Дорога жизни, связавшая в 1943 г. осажденный Ленинград со всей страной. Ср. *Новая Ладога*.

ладожа́не, ладожа́нин, ладожа́нка и *ла́дожцы, ла́дожец*

ла́дожский, -ая, -ое

Мы, ладожане, росли со стрижами. Ладожане — прирожденные рыбаки. Ладожане щуку с яиц согнали.

ЛА́КИНСК, город во Владимирской обл. Название антропонимического происхождения. В его основе фамилия *Лакин* — революционер, убитый здесь, на месте поселка Ундол, в 1905 г. Аналогичные названия известны на территории Мордовии или былого расселения мордвы, например, в басс. Оки: реки *Лака, Лакалейка, Лакаша*, оз. *Лакашинское* и др. Это

значит, что, возможно, в основе фамилии *Лакин* и приведенных гидронимов одно и то же слово — *лака* или *лак*. Ср. приведенное Э.М. Мурзаевым *лак*, записанное на территории расселения финноязычных народов на Кольском полуострове в значении «широкое плоское понижение, замкнутое с трех сторон пологими склонами возвышенностей... Дно обычно покрыто окатанными валунами и рыхлеными ледниковыми наносами» (Мурзаев, 1984).

ла́кинцы, ла́кинец

ла́кинский, -ая, -ое

ЛА́МА, река, левый приток Волги. В основе названия, вероятно, балтийский апеллятив, ср. латыш. *lama* — «низина», «узкая длинная низина», «лужа»; литов. *loma* — «низина». В. А. Никонов скептически относился к этой версии на основании того, что р. Лама известна на п-ве Таймыр и оз. Лама — на северо-западе Среднесибирского плоскогорья, где балтийское присутствие практически исключается (Никонов, 1966). Этот факт не может быть препятствием для балтийской версии, т. к. Лама на Таймыре может быть иного происхождения, ставшая омонимичной в процессе функционирования, вхождения в русский язык. К тому же есть внешне схожий эвенкийский и эвенский термин *лам, ламу* — «море, океан», отсюда этноним *ламуты* — «поморы», т. е. эвены (Мурзаев, 1984). В. Н. Топоров утверждает балтийское происхождение этого гидронима (Топоров, 1972).

ла́мский, -ая, -ое и устар. *ламско́й, -ая, -ое*

ЛА́МПОВО, деревня в Ленинградской обл. По одной версии, название происходит от фамилии *Лампов*, по другой — соотносится с финск. *lampi* — «пруд».

— Деревня известна красивыми деревянными домами жителей (Кисловский, 1974).

ла́мповцы, ла́мповец

ла́мповский, -ая, -ое

ЛА́НДЕХ, река в нижнем левобережном Поочье. Происхождение названия неизвестно, но существует несколько версий

объясняющих его. Есть основания видеть в конечном элементе -ех вариант известного фин.-угор. (древнепермского) *юг*, в значении «река». А. И. Попов считал, что *юг(а)* в левобережном Поочье имело несколько вариантов, в частности *ег*. Конечное *г* перешло в *х* под влиянием диалектного произношения группы местных говоров, характеризуемых аканьем и фрикативным *г* (ср. названия соседних рек и их варианты: Пенюх — Пенюг; Лух — Луг). А. И. Попов считал, что *юг(а), ег(а)* и т. п. когда-то обозначали речку определенной величины или озеро (Попов, 1974). *Такое же мнение (юг — «река») высказывает* и А. К. Матвеев, анализируя уральские названия рек Юг (Матвеев, 1987). При этом он не исключает того, что гидроним *Юг* может восходить к другим фин.-угор. источникам, а не только к древнепермскому.

ла́ндехский,-ая, -ое

ЛА́ХТА, поселок в Ленинградской обл. на берегу Финского зал. Название соотносится с финским *laht* — «залив». Аналогичные названия известны в Карелии, и все они относятся к озерным заливам. Апеллятив известен в вепсском языке со значением «залив» (Муллонен, 1994). Поблизости — дачный поселок Лахтинский, в Поочье в басс. Протвы — лоск (овраг) Лахтинской.

— По сведениям С. В. Кисловского (1974), в окрестностях Лахты в 60-е гг. XVIII в. был найден огромный валун, ставший впоследствии пьедесталом памятника Петру I «Медный всадник» Э. Фальконе.

ла́хтинцы, ла́хтинец, ла́хтинка и *ла́хтенцы, ла́хтенец, ла́хтенка*

ла́хтинский, -ая, -ое и *ла́хтенский, -ая, -ое*

ЛА́ШМА, поселок и пристань на Оке в Рязанской обл., а также железнодорожный разъезд в Мордовии рядом с селами *Вольная Лашма* и *Русская Лашма*. Первоначально название относилось к р. *Лашма* в басс. Мокши. Известен поблизости овраг *Заводь Лашма*. Вероятно, в основе этих названий морд. слово *лашма* — «низина, лощина, пологий овраг». Это под-

тверждается и территорией распространения указанной то-
понимии.

ла́шминцы, ла́шминец, ла́шменцы, ла́шменец
ла́шминский, -ая, -ое и *ла́шменский, -ая, -ое*

ЛЕБЕДЯ́НЬ (1779), город в Липецкой обл. Название дано по
р. *Лебедянь* (совр. *Лебедянка*), при впадении которой в До
основан город. По свидетельству Е. С. Отина, это названи
впервые зафиксировано в XVII в.: гидроним *Лебедянь*, затем –
Ключи, Городенка. После основания города река снова пол
чила свое первоначальное имя *Лебедянь*. Е. С. Отин считае
что это название расшифровывается как «*лебединое озер*
В подтверждение приводит пример из источника XVII в. о нал
чии в данной местности Лебединого озера (Отин, 1994).

Принять эту гипотезу мешает суффикс *-ань*, довольно а
тивный в гидронимии, например, Поочья. Гидронимы на *-ан*
как правило, отражают какое-то качество, свойство само
объекта, а не его отношение к другому, в данном случае к л
бедям. Есть основания видеть в названии *Лебедянь* отраже
ное праславянское **lebetati/ *lebьtьti*, представленное, н
пример, в сербохорв. *lebetati* – «качаться, раскачиваться, к
лыхаться» или «дрожать, подрагивать, трястись» и т. п. (ЭСС
14). Название относилось к речке, имеющей зыбкую, слег
волнистую, как бы дрожащую, колыхающуюся поверхнос
Впоследствии оно перешло и на селение, возникшее на ее б
регу. Аналогичное объяснение допустимо и по отношению
гидрониму *Лыбедь*. См. *Лыбедь*.

лебедя́нцы, лебедя́нец, лебедя́нка
лебедя́нский, -ая, -ое

ЛЕВ ТОЛСТО́Й, поселок городского типа в Липецкой об
Название представляет собой имя и фамилию великого ру
ского писателя Льва Толстого. Здесь он скончался осен
1910 г. в доме начальника железнодорожной станции Аст
пово. В 1918 г. поселок при станции получил название *Л
Толстой*. Прежнее – *Астапово* образовано от мужского им
ни *Астап*, одного из вариантов канонического (греческо
имени *Евстафий*. Аналогичными вариантами являются так

Астах, Астан, Остах, Осташ, Остан, Стах, Стахей и др. Многие из них довольно активно ведут себя в топонимике, например, *Останкино* в Москве, *Остафьево* под Москвой, хутор *Астахов* в Ростовской обл., город *Осташков* в Тверской и др. В основе фамилии *Толстой* лежит прилагательное *толстый*, точнее, его старорусская форма *толстой*, характеризующая человека, имеющего полную фигуру, тучного. По этому внешнему признаку и дана фамилия, существуют и ее разновидности, широко известные у русских с XVI в.

левтолстóвцы, левтолстóвец

лев-толстóвский, -ая, -ое

ЛЕ́МБОЛОВО, поселок и ж/д станция в Ленинградской обл. Происхождение названия спорно. Основа *Лембол-*, выделяемая в вепс. топониме *Лембовичи*, дает основание связать ее с вепсским *lempi* — «любовь» или *lemboi* — «нечистая сила, черт», которые представлены в топонимии (Муллонен, 1994). Производные — *Лемболовское* озеро, *Лемболовские* высоты, р. *Лемболовка*.

лéмболовцы, лéмболовец

лéмболовский, -ая, -ое

ЛЕПЛЕ́ЙКА, русское село в Республике Мордовия. Первоначально название относилось к речке и значило *Ольховая речка* из *лепе* — «ольха», *лей* — «речка», «овраг». Другие названия села: *Мурзинское* (по проживанию в нем в XVII в. темниковых мурз) и *Архангельское* в связи с возведением в нем церкви архангела Михаила. Ср. *Леплей* — мокшанско-русский поселок. *Леплейка* (*Лепляй*) — мокшанская деревня.

леплéйцы, леплéец

леплéйский, -ая, -ое

ЛЕ́РМОНТОВО, село в Пензенской обл. Название дано по фамилии поэта М. Ю. Лермонтова (1814—1841), который долго жил здесь в детстве у бабушки, здесь и похоронен. Первоначальное название села — *Тарханы*, в основе которого исследователи видят тат. слово *тархан* — «освобожденный от податей» (Никонов, 1966).

— Здесь находится литературный музей М. Ю. Лермонтова, могила поэта.

ле́рмонтовцы, ле́рмонтовец

ле́рмонтовский, -ая, -ое

ЛИ́ВНЫ (1586), город в Орловской обл. Название дано по р. *Ливны* (совр. *Ливенка*), при впадении которой в р. Сосну город был основан как форпост на южных границах Русского государства. В названии можно видеть русский глагол *лить* и образованное от него *ливень* — «сильный, кратковременный дождь», что, возможно, свидетельствовало о полноводности и быстром течении реки (ср. также *ливня* — «топкое место на берегу»). Не исключено, что в основе гидронима какой-то мордовский термин, о чем косвенно свидетельствует наличие рек — *Полевая Ливенка* и *Лесная Ливенка*, тем более что в этом ареале довольно сильный пласт мордовской гидронимии (ср. *Сосна*).

Представляется убедительным предположение Е. С. Отина о том, что название городу дано по гидрониму *Ливны*, который имеет форму множественного числа, т. к. поблизости слились речки *Полевая* и *Сухая Ливна* (форму Ливенка они получили позже — в XIX в.). В XIX в. г. Ливны назван *Ливенск* в Воронежской памятной книжке на 1856 г. (Отин, 1994). Впоследствии город во всех источниках и в устном употреблении называется только *Ливны*.

ли́венцы, ли́венец и *ливча́не, ливча́нин*

ли́венский, -ая, -ое

Ливенка — особый вид небольшой гармони, которая производилась в этом городе. У Есенина: «...рекрута ходили с ливенкой».

Ливенцы — саламатой мост обвалили. Когда так говорили, то имели в виду наивность, бесхитростность и небольшую сообразительность ливенцев. В основе тот факт, что для встречи нового воеводы они понесли в подарок от каждого двора по горшку саламаты (кисель или жидкая каша из овсяной крупы, поджаренной на сале или масле) по мосту через реку, мост не выдержал такой тяжести и обвалился.

ЛИ́ГА, эрзянский поселок в Республике Мордовия. Основан переселенцами из нескольких сел в 1924 г. Название получил в связи с созданием международной организации Лиги Наций. Слово *Лига* знаменовало собой объединение людей для новой счастливой и свободной жизни.

ли́говцы, ли́говец

ли́говский, ая, -ое

ЛИ́КИНО-ДУЛЁВО, город в Московской обл. Назван по двум рабочим поселкам *Ликино* и *Дулёво*. Имена обоих поселков антропонимического происхождения: *Ликино* — по женскому имени *Лика* (уменьшит. форма от Лидия), *Дулёво* — от фамилии *Дулёв*, в основе которой слово *дуль* — «дупло». Эта фамилия известна в подмосковных источниках с XVI в.

— В 1835 г. предприниматель Кузнецов основал здесь фарфоровый завод, превратившийся в крупнейший современный завод фарфора в Советском Союзе, а затем и в России.

ли́кинодулёвцы, ли́кинодулёвец

ли́кинцы, ли́кинец и *дулёвцы, дулёвец*

ли́кино-дулёвский, -ая, -ое

ЛИ́ПЕЦК (1779), город, центр Липецкой обл. Первоначальное название — село *Липовка*, дано по р. *Липовке*, на которой оно возникло. В основе гидронима апеллятив *липа* — название дерева, широко представленного в русской топонимии, особенно в гидронимии: *Липенка, Липица, Липка* и др. При Петре I в связи с разработкой местной железной руды село стали называть *Липецкие заводы* и *Липецкие железные заводы*. Эта форма названия свидетельствует о том, что, видимо, речка называлась и *Липовка*, и *Липец* (или *Липица*). В Москве, например, была речка Сивка, она же Сивец, от нее улица Сивцев Вражек. Аналогично с Липецком, по мнению исследователей, образовано название Лейпциг (город в Германии). В основе его славянский апеллятив *липа*, а славянское название города — *Липск*. Первоначально это была рыбачья слобода вблизи липовой рощи (Никонов, 1966).

липча́не, липча́нин, липча́нка

ли́пецкий, -ая, -ое

ЛИ́ПКИ, город в Тульской обл. с 1955 г. Название дано по липовой роще, около которой было основано селение. Принцип номинации поселения по характеру ближайшей древесной растительности (роще, лесу) довольно активен в топонимии Центральной России, в частности в названиях населенных пунктов: *Березовое, Дубки, Дубна, Ельня, Ракитное, Ольховка, Сосновое, Липная Горка* и многие другие. При этом часто встречаются названия в форме существительного множественного числа: *Дубки, Сосны, Черемушки* и т. п.

ли́пкинцы, ли́пкинец и *ли́пковцы, ли́пковец*

ли́пкинский, -ая, -ое и *ли́пковский, -ая, -ое*

ЛИПЯГИ́, село в Воронежской обл. Вероятно, основано в конце XVII или в начале XVIII в. крестьянами-однодворцами из-под Рязани. Другие названия: *Сухой Карачан* (по ближайшей речке), *Архангельское* (по сельской церкви). Современное название представляет собой географический термин *липяги*. В Воронежской обл. и вообще на территории Центральной России это слово обозначает «небольшие лески, рощи на возвышенности в степи» и даже употребляется по отношению к самой этой возвышенности. С деревом липа *липяг* не связан, а связан с липучестью древесного сока, как считают некоторые исследователи.

Липяги довольно часто встречается как название населенных пунктов и водных объектов.

липяго́вцы, липяго́вец

липяго́вский, -ая, -ое

ЛИ́СИЙ НОС, дачный поселок и ж/д станция в Ленинградской обл. Возник на месте «села Лисичьего на Корине носу» (запись в окладной книге 1500 г. Водской пятины Новгорода). Как интерпретирует С. В. Кисловский, *Корин* (*Карин*) соотносится с финск. *kari* — «подводный камень, риф». На основании шведской формы этого названия *Koronepa* вычленяется финск. *nepä* — «нос, мыс». Название можно определить так: «подводный риф; мыс, напоминающий нос лисы по форме».

лисьено́совцы, лисьено́совец, лисьено́совка

лисьено́совский, -ая, -ое

ЛИ́СКИ, город в Воронежской обл. Название связано с гидронимом *Лиска*, известном в форме Лыска. Гидроним *Лыска*, видимо, получил название по безлесным, меловым крутым берегам. Это название родственно другому — *Лысая гора*, широко известному в Центральной России. Город возник как полустанок в 1871 г. на ж/д Москва—Ростов и получил название по ближайшему селу *Лиски*, расположенному на другом берегу Дона (Прохоров, 1973). С 1965 по 1990 г. город назывался *Георгиу-Деж* в честь партийного и государственного деятеля Румынии Г. Георгиу-Дежа (1900—1965).

ли́скинцы, ли́скинец, ли́скинка

ли́скинский, -ая, -ое

ЛИТВА́, русская деревня в Республике Мордовия. Как сообщает И. К. Инжеватов, она известна с 1869 г. как казенная слобода, включавшая в свой состав сотни Лошновую, Панскую и часть Татарской. С 1894 по 1914 г. называется *Панская слобода, Литва тож*. Население слободы было пестрым, преимущественно в этническом составе: пленные поляки, литовцы, чеченцы; стрельцы, пушкари и т. п. Название селению дано по этническому признаку, видимо, первоначального населения — литовцев и поляков.

лито́вцы, лито́вец

лито́вский, -ая, -ое

ЛИХОСЛА́ВЛЬ, город в Тверской обл. с 1925 г., до этого — с. *Лихославль*. Название антропонимического происхождения — от личного мужского имени *Лихослав* — «имеющий лихую, злую славу» и суффикса принадлежности *-j-*, который на русской почве дал *-ль*. Ср. *Ярослав — Ярославль* и др.

лихосла́вльцы, лихосла́влец и *лихосла́вцы, лихосла́вец*

лихосла́вльский -ая, -ое и *лихосла́вский, -ая, -ое*

ЛО́БНЯ, город в Московской обл. с 1961 г. Название дано по р. *Лобня* (*Лоб, Лоба*), на которой было основано село *Лобня*. Гидроним имеет два практически равноценных объяснения: от русского диалектного *лоб* (*лбы*) — «крутой берег реки с выдающейся, лобообразной верхней частью», «холм, воз-

вышенность в форме лба», что очень часто отражено в топо нимии России; или от балтийского *loba, lobas* — «низина, низинный луг», «большая впадина», «лужа, небольшое болото» В данном регионе имеется определенный пласт гидронимии балтийского происхождения (Топоров, 1972).

ло́бненцы, ло́бненец и *ло́бнинцы, ло́бнинец*

ло́бненский, -ая, -ое и *ло́бнинский, -ая, -ое*

ЛОДЕ́ЙНОЕ ПО́ЛЕ (1785), город в Ленинградской обл. (первоначально — деревня *Мокришвица*). Существует дв версии по поводу этого названия. По одной, оно связано верфью, заложенной в этом месте при Петре I, на которо строились парусные грузовые суда — *лодьи* (*ладьи*). По другой, название представляет собой переведенный на русский язык финский топоним Лахден Похья, что значит «дно, основание залива, бухта» (имеется в виду бывшее дно залива). Вто рая версия косвенно подтверждается первоначальным назва нием деревни — *Мокришвица*. Город возник в 1702 г. как по селок при судоверфи в поле (ополье).

лодейнопо́льцы, лодейнопо́лец

лодейнопо́льский, -ая, -ое

ЛОМО́ВИС БОЛЬШО́Й и **МА́ЛЫЙ**, реки в басс. Мокши. В этом гидрониме выделяются две части: *лом* (*ломы*) — «низина, пойма, пойменный луг с кочкарником» и *вис* (*виск, виска*) — «ручей, речушка». *Ломовис* — небольшая речушка с низкими, кочковатыми берегами.

ЛОМОНО́СОВ (1780), город в Ленинградской обл. Назван в честь выдающегося русского ученого М. В. Ломоносова (1711—1765). Поблизости от этого места он основал фабри ку стекла для мозаик. До 1948 г. город носил имя *Ораниенба ум* (от немецк. «апельсиновое дерево»). Так город был назван сподвижником Петра I А. Д. Меншиковым. Здесь располага лась его усадьба с оранжереей, в которой выращивались апельсиновые деревья.

— В городе сохранился дворцово-парковый ансамбль XVIII в.

ломонóсовцы, ломонóсовец
ломонóсовский, -ая, -ое

ЛОПА́ТИНСКИЙ, рабочий поселок в Московской обл. Сформировался на базе разработки залежей фосфата, в настоящее время здесь Подмосковный горнохимический комбинат.

Название антропонимического происхождения, широко известное в Центральной России. Фамилия *Лопатин* образована от прозвища *Лопата*, известного с середины XVI в.: Никита Прокофьевич *Лопата* Хитрово, 1562 г.; Юрий и Михаил Матвеевичи *Лопатины* — помещики, 1550 г., Москва (Веселовский, 1974).

лопа́тинцы, лопа́тинец
лопа́тинский, -ая, -ое

ЛОСИ́НО-ПЕТРО́ВСКИЙ, город в Московской обл. Название прозрачно. Первая часть — прилагательное от слова *лось* (животное), вторая — прилагательное от имени *Петр* (Петр I). Поселение возникло в царствование Петра I (нач. XVIII в.) как слобода, «жители которой должны были изготовлять предметы армейской амуниции из лосиных кож — ремни, ранцы, перчатки и т. п.». Тогда оно именовалось *Лосино-Петровская слобода*.

лосúнопетрóвцы, лосúнопетрóвец
лосúнопетрóвский, -ая, -ое

ЛОСК ЗАПРУ́ДНЫЙ, поселок в Рязанской обл. Название довольно прозрачно: *лоск* — «овраг, глубокая низина», *запрудный* — «имеющий запруду» или «образованный в результате запруды». Видимо, селение возникло у запруженного лоска или жители его запрудили лоск, чтобы создать пруд, небольшое озеро. Географический термин *лоск* как обозначение *оврага широко известен в восточной группе южновеликорусских* говоров и как гидроним в Верхнем и Среднем Поочье: верх. *Большой Лоск*, оз. *Гнилой Лоск*, р. *Закурной Лоск* и др. (Смолицкая, 1976).

лóскинцы, лóскинец
лóскинский, -ая, -ое

ЛО́ЦМАНСКОЕ, село в Ленинградской обл. Когда-то здесь было поселение *лоцманов* — проводников судов, отсюда и название села. Оно расположено на южном берегу Финского зал.

ло́цманцы, ло́цманец, ло́цманка

ло́цманский, -ая, -ое

ЛУ́ГА (1777), город в Ленинградской обл. Название дано по р. *Луге*, на которой стоит город, и не имеет никакой связи со словом *луг* — «пространство земли, покрытое травянистой растительностью; сенокосное или пастбищное угодье». А. И. Попов считал, что в его основе лежит какое-то неизвестное слово, соответствующее эстон. *laugas* (род. пад. lauka) — «углубление, яма», «отверстие», «лужа», финск. *laukka* — «отверстие; отверстие для ловли лососей», «ворота». Возможно, Луга — река, где ставили заграждения, запруду с отверстием для ловли лососей (Попов, 1981).

лужа́не, лужа́нин, лужа́нка; устар. *лу́говцы*

Луговцы — разносчики. Имеется в виду своеобразный отхожий промысел населения. Жители города уезжали в Петербург и становились там разносчиками в магазинах, лавках, трактирах и т. п.

ЛУКОЯ́НОВ (1779), город в Нижегородской обл. В основе названия фамилия первопоселенца Ивашки *Лукоянова*, якобы в XVI в. поставившего здесь (на р. Теше) мельницу, при которой со временем выросло селение. В 1779 г. оно получило статус города. В основе фамилии, вероятно, мужское имя *Лукьян* (*Лукьянов*), превратившееся в разговорной речи в *Лукоян* (*Лукоянов*).

лукоя́новцы, лукоя́новец, лукоя́новка

лукоя́новский, -ая, -ое

ЛУХ, река, левый приток Клязьмы на территории Владимирской и Ивановской областей. Гидроним известен в форме *Луг* (Материалы Генерального межевания России XVIII в.), но никакого отношения к лугу — сенокосному или пастбищному угодью не имеет. Вероятно, в нем можно видеть фин.-угор.

(пермское) *уг* (из *юг*) — «река». Начальное *л* остается необъяснимым. Поблизости фиксируется несколько гидронимов подобного типа: *Тетрух, Тюлих* (*Тюлиг*) и др. Изменение конечного *г* в *х* может быть объяснено местной диалектной особенностью, наряду с зафиксированным аканьем.

ЛУХОВИ́ЦЫ, город в Московской обл. Существует несколько гипотез, объясняющих это название. Наиболее реально видеть в его основе русский диалектный апеллятив *локва* — «топь, лужа». Первоначальная форма топонима *Глуховицы* заключает в себе название жителей (ср. *москвичи, костромичи*), ставшее топонимом (ср. *дедовичи* и т. п.). Переход *-ичи* > *-ицы* вполне возможен, так как поселение находится в зоне цокающих мещерских говоров. Не исключено, что в основе топонима лежит слово *лука* — «изгиб реки», но затруднительно объяснить переход *к* > *х*, но возможно фин.-угор. *лох* — «низина», тогда не могут быть объяснены все приведенные В. А. Никоновым топонимы (Никонов, 1966). Сомнительно и предположение об антропонимическом происхождении от фамилии *Глухов* (Поспелов, 1983), т. к. при этом невозможно объяснить с точки зрения русского языка переход фамилии *Глухов* в топоним *Луховицы*. Не исключается описка писца, заменившего непонятное *Луховичи* на более знакомое *Глуховичи*.

луховича́не, луховича́нин

луховицкий, -ая, -ое

ЛЫ́КОВЩИНА, русская деревня в Республике Мордовия. Название антропонимического характера. Как пишет И. К. Инжеватов, многие населенные пункты, принадлежавшие известным землевладельцам, были получены ими в качестве пожалований. Они имели названия по именам, прозвищам или фамилиям этих владельцев с прибавлением суффикса *-щин(а)*: *Трофимовы* — село *Трофимовщина, Мертваго* — село *Мертвовщина* и др. (Инжеватов, 1987).

лы́ковщинцы, лы́ковщинец

лы́ковщинский, -ая, -ое

ЛЫ́САЯ ГОРА́, русское село в Республике Мордовия. *Лысыми* в Центральной России называются горы (или их вершины), лишенные растительного покрова. Населенный пункт около Лысой горы тоже мог получить это название. Подобных топонимов много в Среднем Поволжье. Вероятно, это связано с тем, что Среднее Поволжье не изобилует лесами.

лысого́рцы, лысого́рец

лысого́рский, -ая, -ое

ЛЫСКО́ВО, город в Нижегородской обл. Название, видимо, является фамилией (прозвищем) первопоселенца или одного из владельцев. Имена *Лыско* — «лысый», а от него и *Лысков* широко известны у русских в XV—XVI вв.: кн. Михаил Иванович *Лыско* Сугорский, 1495 г.; Василий Михайлович *Лыско* Четов, конец XV в.; Петр Илларионович *Лысков* (Веселовский, 1974). Предполагают, что селение Лысково существовало уже в начале XV в. Город — с 1922 г.

лыско́вцы, лыско́вец

лыско́вский, -ая, -а

ЛЫТКА́РИНО, город в Московской обл. Окончательного мнения по поводу происхождения и значения этого названия нет. Его связывают со словом *лыткарь* — «житель берегов реки Лытки» (Поспелов, 1983), которая упоминается в источниках XVII в. в непосредственной близости от Лыткарина. Аналогичные образования известны в русском языке: *волгарь, окарь, технарь*. Не исключено, что в основе гидронима не это слово, а личное имя (прозвище) *Лыткарь*. В русских диалектах известно однокоренное *лытка* — о ненадежном человеке (СРНГ, 17).

лытка́ринцы, лытка́ринец

лытка́ринский, -ая, -ое

ЛЬГОВ (1152), город в Курской обл. Удовлетворительного объяснения названия нет, хотя и существует несколько антропонимических версий. Первая: начальная форма — *Ольгов* дает основание выводить его из личных имен *Ольга, Олег*. Если это так, то Ольгов — город Олега, что вполне вероятно. Утрата начального *о* и деформация формы при выпадении *е* (из

Олегов) могут быть объяснены особенностями устной речи. Существует даже попытка связать этот топоним с именем конкретного лица — князя Олега Святославовича Черниговского, внука Ярослава Мудрого.

льго́вцы, льго́вец и льговча́не, льговча́нин, льговча́нка

льго́вский, -ая, -ое

ЛЮБА́НЬ, город в Ленинградской обл. Исследователи считают, что название представляет собой форму прилагательного от древнерусского мужского имени *Любан*, из чего следует: Любань — селение (город) Любана. Топоним известен с 1500 г.

люба́нцы, люба́нец

люба́нский, -ая, -ое

ЛЮБЕРЦЫ, город в Московской обл. Название известно с 1[illegible]3 г. — д. *Либерицы, Назарово тож* на р. *Люберке*. Происхождение названия окончательно не выявлено. О. Н. Трубачев убедительно доказывает лингвистическую идентичность названия топонима *Люберцы* с чешским антропонимом *Libor/Lubor* (*Lubrad*), от которого образован аналогичный чешский топоним *Liborice* (Трубачев, 1969). Окончательному принятию этой версии мешают два факта: отсутствие в древнерусских и, в частности, в подмосковных документах мужского имени *Любор* (*Либор*) и факт наличия гидронима *Люберка* (*Люберки*). Нет документального подтверждения того, что в данном случае первично — *ойконим или гидроним*. Но, судя по общей картине номинации гидронимов и ойконимов Подмосковья, первичным может быть гидроним. А если так, то Люберка встает в большой ряд гидронимов, образованных от народного названия орхидеи *любка* (ночная фиалка — Orchis militaris L.), широко известного в Подмосковье и в центральной части России: *Любань, Любенка, Любешка, Любичка, Любиша* и др.

люберча́не, люберча́нин, люберча́нка

любере́цкий, -ая, -ое

ЛЮБИ́М (1777), город в Ярославской обл., известен с XVI в. Возможно, название представляет собой краткую форму прилагательного *любим* от *любимый* — «милый, приятный, же-

ланный» (город). Не исключено, что в основе его личное мужское имя *Любим*. Но в этом случае топоним должен иметь форму *Любимов*. Это имя и образованная от него фамилия были очень распространены у русских еще с начала XVII в., хотя имя существовало значительно раньше (Веселовский, 1974).

любимцы, любимец и *любимовцы, любимовец*

любимский, -ая, -ое и *любимовский, -ая, -ое*

Любимцы козу пряником кормили. В этой поговорке высмеивается постоянное стремление жителей Любима похвалиться тем, что они едят городскую еду — пряники и даже козу ими кормят.

Любимцы — водохлебы, т. е. любят пить чай.

ЛЮДИ́НОВО, город в Калужской обл. Название, вероятно, образовано от фамилии *Людинов* (основа *людин* — «простой людин, мирянин»), который, видимо, основал это селение. По легенде, известный заводчик Демидов построил здесь в 1755 г. железоделательный завод и привез сюда рабочих, т. е. «людей новых», не здешних, что и стало основой номинации. Принять эту версию невозможно, т. к. название села *Людиново* известно в источниках с 1678 г., а завод возник значительно позже и в пяти километрах от Людинова, жители которого были переселены на завод. Статус города с 1938 г.

людиновцы, людиновец

людиновский, -ая, -ое

ЛЯ́ДА, приток реки Лесной Тамбов. В основе гидронима, несомненно, диалектное слово *ляда*, имеющее большой спектр значений, основное из них — «расчищенное под пашню или луг место в лесу, росчисть» (СРНГ, 17). По отношению к водному объекту это может быть «имеющий низкие болотистые берега» или «заводь». В данном случае *Ляда* — маленькая лесная речушка с низкими заболоченными берегами или речка, превратившаяся в заводь. Не исключена и еще одна номинация: лесная речка около росчисти. Аналогичные названия небольших водных объектов и оврагов известны в Среднем и Нижнем Поочье: *Ляда, Лядищев, Лядовский, Ляды*.

ЦИНО, деревня в Ленинградской обл. В основе названия во ляда или *лядина*, производное от *ляда* в том же значе- м. *Ляда*.

ля́динцы, ля́динец, ля́динка

ля́динский, -ая, -ое

ЦЫ, деревня в Ленинградской обл. Название представляет ой нарицательное слово *ляда*, превратившееся в топоним. жественное число названия, вероятно, связано с тем, что ние возникло около нескольких ляд — росчистей в лесу впоследствии ему принадлежало несколько ляд. Известны в Московской и других областях.

ля́динцы, ля́динец, ля́динка и *ля́дцы, ля́дец*

ля́дский, -ая, -ое

ЛЯМБИРЬ, татарское село в Республике Мордовия. Назва- дано по р. *Лямбирь* (совр. *Лямбирка*). Известны его вари- *Лямбур* и *Ламбур*. Элемент *-бур* встречается в виде , бора, пора и означает «роща». Это дает основание нить гидроним из мордовского как Черемуховая река. мнению И. К. Инжеватова, селения возникали у черемухо- рощ, но точнее сказать — у Черемуховых речек, которые получали название по черемуховым рощам или заросчеремухи по берегам.

ля́мбирцы, ля́мбирец

ля́мбирский, -ая, -ое

ЛЯХОВО, пригородное село Нижнего Новгорода, принадлеко когда-то писателю П. И. Мельникову-Печерскому 18 1883). Он объяснял его название так: во времена здесь произошло сражение нижегородцев и ляхов), село стоит «на костях» погибших ляхов (Трубе,

вцы, ля́ховец

вский, -ая, -ое



АГНИ́ТНЫЙ, поселок в Курской обл. Название связано с Курской *магнитной аномалией.*

магни́тнинцы, магни́тнинец, магни́тнинка

магни́тнинский, -ая, -ое

МАЗУ́РКА, село в Воронежской обл. Основано в 1790 г. на р. *Мазурке* (вероятно, уменьшит. от *Маза*) крестьянами, выходцами из Рязанской и Тамбовской губ. Название дано по р. *Мазурке*. Гидроним *Маза* возможно соотнести с тюркским словом, имеющим значение «спокойствие, хорошее расположение духа, покой» и «могила святого» (Прохоров, 1973).

мазурко́вцы, мазурко́вец

мазурко́вский, -ая, -ое

МАЙДА́Н, несколько сел в Республике Мордовия, Нижегородской, Рязанской и др. областях.

Название представляет собой слово *майдан* в значении «поляна или просека в лесу, приспособленная для производства поташа, дегтя, смолы, древесного угля». Когда при таком производстве возникало селение, поляна становилась его центром и со временем превращалась в главную площадь или улицу. Впоследствии семантика слова *майдан* расширилась. Топонимы от него известны во всех славянских странах, во многих тюркоязычных и арабоязычных государствах (Мурзаев, 1984). В русском языке слово *майдан* известно с начала XVII в. (СлРЯ, XI—XVII вв.), хотя производное *майданный* — с конца XVI в. В настоящее время в топонимии Центральной России

майдан употребляется с определением, характеризующим особенности селения: села *Боковой Майдан, Крутой Майдан, Мокрый Майдан, Огнев Майдан, Поляки Майдан* и др.

майда́новцы, майда́новец, майда́новка

майда́новский, -ая, -ое

МАКА́РЬЕВ (1778), город в Костромской области. В основе названия личное мужское имя *Макарий*. Преподобный Макарий в 1439 г. повторно основал здесь, на Волге, монастырь, так как построенный им ранее был разрушен. Поселение вокруг монастыря называлось *Подмонастырская слобода*, а с 1778 г. — г. *Макарьев*.

мака́рьевцы, мака́рьевец, мака́рьевка; местн. макаря́та, макарёши, макарёш; устар. мака́ры, мака́р

мака́рьевский, -ая, -ое

Макарьевский нищий. Так могли называть неудачника, опаженного или подкидыша. В основе этого выражения — существование большого количества нищих на Макарьевской ярмарке при Макарьевском монастыре.

МАКЛАКО́ВО, село в Рязанской обл. В основе топонима — несомненно, произвище *Маклак* или фамилия *Маклаков* от русского диалектного *маклак* — «торговец, перекупщик», «плут, мошенник» или «кулак, мироед» (СРНГ, 17). Скорее всего, семантика прозвища связана с торговлей. Подтверждением этого является то обстоятельство, что в Маклаковской волости были еженедельные базары.

маклако́вцы, маклако́вец, маклако́вка

маклако́вский, -ая, -ое

МАКОВА́ТИХА, село в Тверской обл. Название прямо или опосредованно, вероятно, связано с растением *маковка* — «вишинка желтая или белая», скопление которой в водоеме затрудняет лов рыбы (СРНГ, 17). Это могло стать характерным признаком селения, возникшего у такого водоема. Не исключено, что в основе топонима слово *мака́* — «большая широкая чаша». Возможно, это прозвище владелицы селения, ставшее топонимом. Известны прозвища крестьян *Маковица* и *Маков-*

ка в XV—XVI вв. в Новгороде (Веселовский, 1974). Есть русское диалектное *ма́ковига* — «маковка церкви» (СРНГ, 17), но в этом случае трудно определить принцип номинации топонима.

макова́тинцы, макова́тинец

макова́тинский, -ая, -ое

МА́ЛАЯ ВИ́ШЕРА, город в Новгородской обл. Возник как поселок при ж/д станции *Малая Вишера* в 1851 г. Название дано по р. *Малая Вишера*, на которой он основан. Городом стал в 1921 г. По этой же реке назван рабочий поселок *Большая Вишера* (1938 г.). См. *Вишера*.

малови́шерцы, малови́шерец, малови́шерка

малови́шерский, -ая, -ое

МАЛОАРХА́НГЕЛЬСК (1778), город в Орловской обл. До получения статуса города это было село *Архангельское*. Название села, известного не ранее XVII в., было дано по возведенной в нем церкви Михаила Архангела. В 1778 г. в связи с получением статуса города село было переименовано в *Малоархангельск*. В. А. Никонов считал, что первая часть, *Мало-*, была добавлена для различения с г. Архангельск (Никонов, 1966).

малоархáнгельцы, малоархáнгелец

малоархáнгельский, -ая, -ое

МАЛОЯРОСЛА́ВЕЦ (1410)*, город в Калужской обл. В основе названия, предположительно, имя князя *Ярослава*, сына Владимира Андреевича Серпуховского, основавшего город в конце XIV—XV вв., как считает Н. М. Карамзин. Уменьшительная форма названия на -ец, вероятно, диктовалась наличием города Ярославля. Первоначальная форма топонима *Ярославец*, а после вхождения его в 1485 г. в состав Московского княжества — *Малый Ярославец*. В русской топонимии широко распространено явление одновременного лексического и грамматического обозначения деминутивности (уменьшительности): реки *Малый Осетрец* (приток Осетра), *Малая Пахорка* (приток Пахры) и др.

малоярославча́не, малоярославча́нин, малоярославча́нка и *малоярослáвцы*

малоярослáвецкий, -ая, -ое и *малоярослáвский, -ая, -ое*

МА́ЛЫЕ МАНА́ДЫШИ, русское село в Республике Мордовия. Более ранние формы названия — *Момадышева, Новая Момадышева, Момадышевская Выставка*. Топоним был широко распространен в XIX в. В его основе дохристианское мордовское имя *Монадыши* (*Мадышка*). Рядом село *Большие Манадыши, Манадыши 1-е* и *Манадыши 2-е* (Инжеватов, 1987).

маломанáдышевцы, маломанáдышевец
маломанáдышевский, -ая, -ое

МАНТУ́РОВО, город в Костромской обл. и село в Рязанской обл. В основе названия мужское личное имя *Мантур* или фамилия *Мантуров*. Имя *Мантур* можно соотнести с русским диалектным *мантул* — «трудяга, человек, который много и тяжело работает». Имя это было широко известно на Руси с XV в. преимущественно в Новгороде и на Верхней Волге. Прозвище *Мантур* с конца XV в., а фамилия *Мантуров* — с начала XVI в. (Веселовский, 1974).

мантýровцы, мантýровец, мантýровка
мантýровский, -ая, -ое

МАРС, два поселка в Республике Мордовия — эрзянский и русский. Основаны в 20-е гг. XX в., символизируют устремленность человека в революционное будущее, к далеким планетам, одной из которых является Марс.

мáрсовцы, мáрсовец, мáрсовка
мáрсовский, -ая, -ое

МАТЫ́РСКИЙ, поселок в Липецкой обл. В основе названия, вероятно, слово *матыр* — «жук», а точнее, прозвище *Жук*, образованное от этого слова. Нельзя не учитывать и слова *матырок* — «дилище, удочка при зимнем лове» (СРНГ, 18), а также название р. *Матыра* в Липецкой обл. Поселком стал в 1976 г.

маты́рцы, маты́рец
маты́рский, -ая, -ое

МАЯ́К, поселок в Республике Мордовия. Возник в 1954 г. По сведениям И. К. Инжеватова, название дано потому, что по-

селок находится на возвышенном месте и, подобно маяку, виден издалека (Инжеватов, 1987).

мая́чинцы, мая́чинец и *мая́ковцы, мая́ковец*

мая́чинский, -ая, -ое и *мая́ковский, -ая, -ое*

МГА, поселок в Ленинградской обл. и река, по которой он назван. Исследователи связывают это название с ижорским *Muja* — «баба» (Кисловский, 1974).

мги́нцы, мги́нец, мги́нка

мги́нский, -ая, -ое

МГЛИН (1781), город в Брянской обл. Существующие этимологии сближают это название с существительным *мгла* — «сырой, холодный, губительный для растений туман». Оно известно в некоторых диалектах русского и белорусского языков: *мглё* — «сырой туман на низких местах». Это предположение не кажется убедительным хотя бы потому, что в данном случае трудно объяснить словообразование топонима, а также номинацию. Не исключено, что в основе названия балтийский географический термин *maklyne* — «грязь, слякоть», приведенный Л. Г. Невской (Невская, 1977).

мгли́нцы, мгли́нец, мгли́нка

мгли́нский, -ая, -ое

МЕДВЕ́ЖЬЕ, село в Воронежской обл. Основано в 1664 г. около Медвежьего Колодезя (родника, ручья, небольшой речки). Гидроним получил название Медвежий потому, что сюда, видимо, приходили на водопой медведи. Ср. аналогичное: с. Медвежье названо по Медвежьему Яру.

медве́жинцы, медве́жинец

медве́жий, -ая, -ое

МЕДЫ́НЬ (1386)*, город в Калужской обл. Топоним известен с XIV в. Название дано по р. *Медынь*, на которой основан город. Более ранние названия — *Мезецк, Мядынь*. По одной версии, в основе топонима литов. *medinis* — «деревянный» (Никонов, 1966). При этом не учитывается то обстоятельство, что первоначально название относилось к р. *Медынь* в басс. Угры (левый приток Оки). Гидроним может быть соотнесен с балт.

medis, mežs — «лес, роща», «дерево» (Невская, 1977) + русский суффикс *-ынь*. Это значит: *Медынь* — лесная река; река, берущая начало из леса, рощи или протекающая по лесу, рощам. Апеллятив *mežs* — «лес» — дает основание соотнести с ним название *Мезецк* (совр. Мещовск).

меды́нцы, меды́нец

меды́нский, -ая, -ое

МЕ́ЛЕНКИ (1778), город во Владимирской обл. Более ранние названия: *Рогожино, Веретьево. Рогожино* — вероятно, по фамилии Рогожин, а в основе *Веретьево* слово *веретье* — «возвышенное сухое место в пойме реки, на лугах» (СРНГ, 4). Название *Меленки* дано по р. *Меленка*, на которой было основано это селение. В. А. Никонов предполагал, что река названа по мельнице (Никонов, 1966), которая была сооружена на ней. Видимо, это была небольшая мельница — *меленка*. Реки с названием *Меленка* и родственными ему довольно часто встречаются в басс. Оки, так как наличие мельницы на реке было очень важным признаком, по которому она и получала свое название. Надо иметь в виду аналогичный гидроним *Меленка* в бывш. Тверской губ. В. Н. Топоров относит его к балтизмам, так же как *Меленка* в басс. Днепра и *Mielno* в басс. Вислы (Топоров, 1972).

ме́ленковцы, ме́ленковец и *меленко́вцы, меленко́вец*

ме́ленковский, -ая, -ое и *меленко́вский, -ая, -ое*

МЕ́ЛИХОВО, село в Московской обл. Название антропонимического происхождения — по фамилии одного из владельцев — *Мелихова*. Эта фамилия известна с XVI в.: *Мелихов* Павел Васильевич, 1596 г., Калуга. В основе фамилии — мужское имя *Мелех* от Мелентий (Веселовский, 1974).

— В Мелихове находится музей А. П. Чехова. Он жил здесь с 1892 по 1899 г., занимался врачебной деятельностью, написал несколько произведений из крестьянской жизни, а также такие шедевры, как «Чайка», «Дядя Ваня» и др. Здесь бывали писатели, художники, артисты.

ме́лиховцы, ме́лиховец

ме́лиховский, -ая, -ое

МЕ́ЛЬНИЦА, поселок в Ленинградской обл. Как сообщает С. В. Кисловский, это название появилось в связи с тем, что здесь стояла водяная мельница еще со времен Абрама Петровича Ганнибала, деда А. С. Пушкина.

ме́льнинцы, ме́льнинец

ме́льницкий, -ая, -ое

МЕ́ЧА, река, п. пр. Дона. Происхождение и значение гидронима окончательно не установлено. Существует несколько гипотез относительно этого названия. Наиболее убедительна финская версия, связывающая гидроним с финск. *мечка* — «медведь». Подробнее всего она изложена Е. С. Отиным (1980). Он считает, что *Меча* — это субстантивированное прилагательное, т. е. *Медвежья*, в доказательство приводя сведения о большом количестве медведей в верховьях Дона (по источникам XIV в.). Большое количество «медвежей» гидронимии известно в Верхнем Поочье: озеро *Медвежье*, овраг *Медвежий*, *Медвежий Куст*, *Медвецкой* и др.

Из других версий можно привести удмурт. мечь — «крутой, обрывистый» (Никонов, 1966). Не исключено, что в основе гидронима какой-то географический термин, о чем может свидетельствовать другой пр. Дона — *Красивая Меча*, а также два гидронима *Меча* в Среднем Поочье. Ср. *Красивая Меча*.

МЕЧЕ́ТКА, село в Воронежской обл. Названо потому, что здесь было большое поселение оседлых татар и кочевников в летнее время. Селение имело мечеть, мавзолей для погребения. Русские, жившие в окрестных селениях, назвали его и местную речку *Мечеть* или *Мечетка*. Селение известно с 1686 г.

мече́ткинцы, мече́ткинец

мече́ткинский, -ая, -ое

МЕЩЁРА (не Мещера́), болотистая, лесистая низменность в Центральной России на территории Рязанской, Пензенской, Московской, Владимирской и некоторых соседних областей. Название дано по финноязычному народу *мещёра*, обитавшему здесь до прихода славян. По сведениям П. Семенова, население, называющее себя *мещёрой*, проживало здесь до

середины XIX в. (Семенов, III). Не исключена и обратная зависимость — народ получил название по местности Мещёра, где он проживал.

— Красота и необычность Мещёры давно привлекала и привлекает к себе поэтов, писателей, художников. Мещёрские места, в частности леса, часто встречаются в поэзии А. Есенина, хотя и не называются Мещёрскими. Здесь часто и подолгу бывали известные русские писатели — К. Паустовский, К. Симонов, Ю. Нагибин и др.

мещеряки́, мещеря́к, мещеря́чка

мещёрский, -ая, -ое

МЕЩО́ВСК (1238), город в Калужской обл. Более ранние названия: *Мезьчьск, Мезецк*, по мнению В. А. Никонова, дают основание соотнести его с балтийскими апеллятивами: латыш. *mežs* — «лес, роща», «дерево», литов. *miškas* — «лес». Если название получено им не от реки, то Мещовск — «город в лесу, лесной». Не связан с фамилией кн. Мещерского, который подарил этот город в подарок от Ивана Грозного. Ср. Медынь.

мещо́вцы, мещо́вец, устар. *мещáне, мещáнин, мещáнка* и *мещижáне*

мещо́вский, -ая, -ое

МИЗЕРЯ́НЕ, русское село в Республике Мордовия, известное с 1869 г. как *Мизирянь*. Название образовано от двух морд.-эрзя. слов: *маза* — «красивый, удобный» и *нерь* (*няр*ь) — «мыс реки, у озера» (Инжеватов, 1987). В данном случае произошла перестановка частей слова, часто встречающаяся при передаче мордовских топонимов на русский язык. К тому же она была поддержана довольно частым русским топонимическим окончанием *-ань*: *Ольшань, Хворостань* и др.

мизеря́не, мизеря́нин, мизеря́нка

мизеря́нский, -ая, -ое

МИЛОСЛА́ВСКОЕ, поселок городского типа в Рязанской обл. Первоначальное название *Мирославское*. Оба — антропонимического происхождения. *Мирославское* — по отчеству *Мирославич*, данному татарскому мурзе Саламиру, ко-

торый, по свидетельству историков, перешел со своим родом на службу к рязанскому князю Олегу Ивановичу в 1371 г. и стал именоваться *Иваном Мирославичем*. Современное название дано по фамилии московского боярина Матвея *Милославского*, который во второй половине XVII в. приобрел село и бывшие земли Ивана Мирославича (Мирославщину) и назвал по своей фамилии. Фамилия *Милославский* известна с последней четверти XV в. (Веселовский, 1974).

милосла́вцы, милосла́вец
милосла́вский, -ая, -ое

МИХА́ЙЛОВ (1238)*, город в Рязанской обл. Предположительно город был известен уже в 1137 г., но под другим именем, *Михайловым* стал называться только в XVI в. В 1551 г. по указу Ивана Грозного этот город был заложен как крепость на южных рубежах Русского государства. При расчистке места под церковь в земле была найдена икона архангела Михаила, поэтому и решено было назвать город *Михайлов* (Семенов, 1867), а храм — в честь архангела Михаила. В. А. Никонов не исключал происхождение топонима из личного мужского имени *Михаил*. Он же приводил и другое название города в XVI—XVII вв. — *Кир-Михайлов*, где *Кир* из греческого *кир* — «господин», употреблявшееся в России по отношению к высшим церковным чинам (Никонов, 1966).

миха́йловцы, миха́йловец, миха́йловка
миха́йловский, -ая, -ое

МИХА́ЙЛОВСКОЕ, село в Псковской обл. Название дано по церкви *Михаила* Архангела, бывшей когда-то в этом селе. Принцип называния населенного пункта по церкви или близлежащему монастырю широко распространен в топонимии России.

— Всемирно известный музей-заповедник великого русского поэта А. С. Пушкина. Сюда, в имение своей матери Н. О. Пушкиной, он был сослан после южной ссылки. Безвыездно жил здесь в 1824—1826 гг. («провел изгнанником два года незаметных»), написал «Бориса Годунова», знаменитые стихи о любви и другие. Неоднократно приезжал сюда в по-

...дующие годы. Именно здесь он близко познакомился с на-...одным бытом, фольклором, историей Псковщины, что нашло ...ражение в его произведениях.

миха́йловцы, миха́йловец

миха́йловский, -ая, -ое

МИХЕ́Й, село в Рязанской обл. Более ранние названия — *Ми-...йловское, Архангельское.* Объяснение происхождения на-...ния наталкивается на трудности. С одной стороны, село ...ит на р. *Михейчик (Михеенка)*, с другой стороны, в селе ...двигнута церковь Архангела Михаила. Принцип номинации ...ения по храму широко распространен в топонимии России, ...ом числе в ее Центральной части. Так же широко известен и ...угой принцип — селение называется по имени реки, на ...торой оно основано. Обратная ситуация — речка по ...нению — крайне редка. И то, что речка имеет уменьшитель-...формы названия, тоже свидетельствует о первичности гид-...нима. *Михе́й* — просторечная форма от *Михаил.*

михе́евцы, михе́евец, михе́евка

михе́евский, -ая, -ое

МИ́ХНЕВО, железнодорожная станция и поселок при ней в ...Московской обл. Название антропонимического ...исхождения — по фамилии *Михнев.* Фамилия образована ...личного имени *Михно (< Михаил)*, известна с 1560 г.— ...хнев Иван Елизарьевич, Тула (Веселовский, 1974).

ми́хневцы, ми́хневец, ми́хневка

ми́хневский, -ая, -ое

МИЧУ́РИНСК (1636), город в Тамбовской обл. Прежнее на-...вание — *Козлов* (до 1932 г.). Оно дано по фамилии жителя ...ближайшего селения — *Семена Козлова.* В основе современ-...ного — фамилия известного советского селекционера-практика И. В. Мичурина (1855—1935), жившего и работавшего в этом ...городе. Фамилия (прозвище) *Мичура, Мичурин* известна в рус-...ких документах с начала XV в.: Дмитрий *Мичура*, вотчинник в ...ве, 1430 г. В основе ее лежит слово *мичура* — «угрюмый, ...сердитый человек» (Веселовский, 1974).

мичу́ринцы, мичу́ринец, устар. *козло́вцы, козло́вец; козляки́*
мичу́ринский, -ая, -ое и *козло́вский, -ая, -ое*

МОЖА́ЙСК (1231)*, город в Московской обл. Название дано по р. *Можая* (*Мжая, Можай, Можайка*). Вполне вероятно балт. происхождение гидронима: ср. латыш. *mežs* — «лес», «дерево» или литовск. *mežas* — «малый». Отсюда *Можая* — «лесная» или «маленькая» река. Название находится в ареале западнобалтийской гидронимии и именно поэтому надо отдать предпочтение литовскому материалу, т. е. *Можая* — «маленькая» река. *Можайское водохранилище* — производное от *Можайск*.

можа́йцы, можа́ец, устар. *можа́ичи, можа́йтин; можая́не, можайча́не*

можа́йский, -ая, -ое

Можайцы-поросятники. Имелось в виду занятие можайцев — выращивание и продажа поросят.

Можайский ветер. Речь, видимо, идет о том, что жителям Можайска и его округи приходилось попадать под власть то московского князя, то других — соседних, поскольку Можайск находился на северо-западной окраине Московского княжества, а это напоминало как бы колебание чего-то под ветром.

МОЖА́ЙСКОЕ, село в Воронежской обл. Известно с 1770 г., было образовано переселенцами из Можайского у. Московской губ. Соседнее селение называлось *Верейское* по его основателям, переселенцам из Верейского у. Впоследствии они объединились под названием с. *Можайское*.

можа́йцы, можа́ец

можа́йский, -ая, -ое

МО́КША, река, правый приток Оки. Название связано с этнонимом *мокша*, народом, говорящим на одном из мордовских языков, но что первично — этноним или гидроним, сказать трудно. Исследователи считают, что в основу его в общефинское время лег речной термин *мокс* (*мокш*) — «исток», «поток, текущая вода», «приток». В. А. Никонов связывал этот гидроним с типом на *-кша*, что свидетельствует в пользу его первичности и вторичности как этнонима, т. е. народ назван по реке.

Современное название ее у мордвы — *Йов* — «река» (Фасмер, III), *Ю* — «река» (Никонов, 1966). Название неоднократно повторяется в басс. Оки (в среднем и нижнем течении): оз. *Мокша (Мокшенское)*, р. *Мокша* (в басс. Клязьмы) и др.; производные: *Мокшала, Мокшарлейка, Мокшенка, Мокшино* и др. (Смолицкая, 1976).

мо́кшинский и *мокша́нский, -ая, -ое*

МО́КША, поселок в Республике Мордовия, населенный *мокшей*. Название этнонимического происхождения — по мордовскому народу *мокша*. См. *Мокша*, река.

мокша́нцы, мокша́нец, мокша́нка

мокша́нский, -ая, -ое

МОКШАЛЕ́Й, эрзянское село в Республике Мордовия. В названии два мордовских слова: этноним *мокша* и *лей* — эрзянское «овраг, речка». Гидронимы и топонимы подобного типа широко известны на территории Мордовии и соседних обл.

мокшале́йцы, мокшале́ец

мокшале́йский, -ая, -ое

МОКША́Н, поселок в Пензенской обл. Название происходит от этнонима *мокша* — одного из мордовских народов. См. *Мокша*, река.

мокша́нцы, мокша́нец, мокша́нка

мокша́нский, -ая, -ое

МО́ЛЬБИЩЕ, *ряд урочищ в Нижегородской обл., где, по сведениям* местных источников, когда-то находились мордовские святилища и служили молебны.

мо́льбищенский, -ая, -ое

МО́НИНО, поселок в Московской обл. Название антропонимического происхождения — от фамилии *Монин*. В основе же фамилии, видимо, личное имя (прозвище?) Моня, известное у русских с XVI в.: *Моня* Моисей — рыболов, 1585 г., Псков (Веселовский, 1974). Топоним неоднократно повторяется в названиях санатория, дома отдыха, железнодорожной станции.

мо́нинцы, мо́нинец, мо́нинка

мо́нинский, -ая, -ое

МОРГА́ (МОРГО ВЕЛЕ), эрзянское село в Республике Мордовия. Другое название *Старая Морга*, рядом с ним было с. *Малая Морга* (совр. с. Пуркаево). Исследователи видят в основе топонима слово *морга (морго)* — «сук, сучок дерева», что в отношении селения значит «выселок, починок», ответвление от соседнего населенного пункта (Инжеватов, 1987). *Морга* часто встречается в топонимии Мордовии: *Новая* и *Старая Пичеморга*; *Новая* и *Старая Теризморга* и др.

морговцы, морговец

морговский, -ая, -ое

МОРДО́ВСКАЯ ПИ́ШЛЯ, мокшанское село в Республике Мордовия. Название довольно прозрачное: *мордовская* показывает этнический состав населения; *пишля* — это видоизмененное сочетание, состоящее из *пеше ляй* — «липовая речка» или «липовый овраг». В Республике есть с. *Татарская Пишля*.

пишля́йский, -ая, -ое

МОРДО́ВСКАЯ ПОЛЯ́НКА (МОКШЕНЬ КУЖЕНЯ), мокшанская деревня в Республике Мордовия. Первая часть названия свидетельствует об этническом характере населения; вторая — *полянка* — «вырубка, росчисть, чистое место в лесу». Мордовская форма названия *Мокшень Куженя* значит *Мокшанская Поляна (полянка)*, где *Куженя* — «поляна».

поля́нский, -ая, -ое

МОРО́ЗОВЫ БОРКИ́, село в Рязанской обл., известное с 1676 г. Название довольно прозрачно. Первая часть — фамилия *Морозов*, принадлежавшая, по мнению историков, владельцу здешних земель боярину Морозову, воспитателю царя Алексея Михайловича, отца Петра I. *Борки* — уменьшительная форма множ. числа от *бор* — «сухое, возвышенное место», «сосновый лес (на сухом месте)». Слово *бор* имеет большой спектр значений, объединенных общим признаком сухого, возвышенного места и растительности на нем. Сюда же относятся и развившиеся в нем противоположные значения с общим признаком низменного болотистого места (Толстой, 1969; Мурзаев, 1984).

Слово *бор* и его производные *борок, боровина, боровица, заборье* широко известны в качестве топонимов ентральной России (*Бор, Борок, Сосновый Бор, Боровицкий олм* в Москве, *Боровичи, Заборье, Подборье* и т. д.), а также других славянских территориях.

борко́вцы, моро́зовцы и *моро́зовоборко́вцы*

борко́вский, моро́зовский и *моро́зовоборко́вский, -ая, -ое*

МОРША́НСК (1779), город в Тамбовской обл. Название, ве-тно, дано по р. *Морша*, на которой стоит город. В основе ронима можно видеть русское диалектное *морша*, откуда шень — «складка, неровность, морщина на поверхности л.». В качестве географического термина оно может ть значение, связанное с неровной поверхностью земли мы, овраги) в том месте, откуда вытекает р. *Морша*. Из-он с 1623 г. как с. *Морша*.

морша́нцы, морша́нец, морша́нка

морша́нский, -ая, -ое

Морша́нцы-сомятники, т. е. любят употреблять в пищу ры-ома, которая водится в тех местах.

ОСА́ЛЬСК (1231)*, город в Калужской обл. Объяснение русском материале затруднительно. Ср. *масали* — «грибы пята»; князь *Масальский*, которому принадлежал город в н. Не исключено балтийское происхождение, поскольку од находится в ареале балтийской гидронимии, ср. латыш. *ala* — «овод».

моса́льцы, моса́лец и *мосальча́не, мосальча́нин, мосаль-ка*, местн. *мосали́, моса́ль*, устар. *моsóл, мосали́тин*

моса́льский, -ая, -ое

Где побудут мосали, там три года не соли. Имеется в виду роумие и меткость слова жителей *Мосальска*, подтверж-ном чему служит следующая поговорка; *мосали — гуторы, уторили воеводу* (*гуторить* — «говорить»).

ОСКВА́ (1147)*, город, столица Российской Федерации, ный город Московской обл. Впервые упоминается в Ипать-ой летоп. под 1147 г., но археологические раскопки на

территории Московского Кремля показали, что здесь было поселение уже в X в. Название городу дано по Москве-реке, на которой он основан, при впадении в нее р. Неглинной.

Этимология окончательно не выявлена. Из многочисленных гипотез заслуживает внимания фин.-угор., славянская и балто-славянская версии.

На финно-угорском материале гидроним *Москва* связывают с коми *моск*, *моска*, что значит «тёлка, корова» и с *ва* — «вода, река», «мокрый», то есть *Москва*-река — это Коровья река Кормилица (как корова). Такое предположение сделал К. А. Попов (Попов, 1874). Эта версия, поддержанная в свое время историком В. О. Ключевским, не представляется убедительной. Коми никогда не проживали в басс. *Москвы*-реки даже поблизости от нее. К тому же отсутствует общий ареал гидронимии на *-ва* между *Москвой*-рекой и коми-гидронимией.

По новой версии А. П. Афанасьева, гидроним *Москва* можно связать с пермскими языками, к числу которых относится и коми-язык, а именно с коми *моск* — «приток» и *ва* — «река», из чего следует, что *Москва* — это река-приток или река с притоком, предположительно Ока и *Москва* или *Москва* и Яуза (Афанасьев, 1985). Эта версия может быть отклонена по тем же причинам, что и предыдущая. К тому же немногие реки не являются притоками, тем более не имеют своих притоков.

Известно предложение С. К. Кузнецова объяснить название *Москва* на почве вымершего мерянского яз. из *маска* — «медведь» и *ава* (*ва*) — «мать, жена» (Кузнецов, 1910). Из этого следует, что *Москва* — это Медвежья р. или р. Медведица. В пользу этого предположения свидетельствует факт проживания народа *меря* поблизости от басс. Москвы, в частности и басс. Клязьмы, на что есть прямое указание в «Повести временных лет», и наличие топонимии, связанной с этнонимом *меря*, в частности р. Нерская (л. пр. *Москвы*-реки) имеет более раннюю форму *Мерьская*. Сомнение вызывает факт отсутствия другой топонимии в этом регионе, определяемой как мерянская, и даже отсутствие гидронимии на *-ва*.

Известна попытка объяснить гидроним *Москва* из прибалт. фин. яз., в частности из фин.-суоми: *моск* из *musta* — «черный», «темный» и коми *ва* — «вода, река», из чего следует, что Москва — это река с темной, мутной водой (Погодин, 1929). Такая интерпретация не соответствует действительности, так как вода в Москве имеет нормальную прозрачность и цвет. К тому же неубедительным представляется объяснение одной части названия из разных языков, далеко отстоящих от друга.

Финно-угорские версии о происхождении названия *Москва* разрабатываются и в настоящее время. Известно, что *Москва*-река в верховьях называлась *Коноплевка*, и, только идя через озеро *Михалевское* (*Москворецкая Лужа*), получает имя *Москва*. Исследователь С. Г. Халипов (Халипов, 1) делает предположение о том, что *Коноплевка* и *Москва* — это одно название, но в разных языках, *Москва* — угор., мерянское, а *Коноплевка* — славянское, русское. Новным аргументом является тот факт, что в некоторых угор. яз. название конопли созвучно с именем *Москва*: в ловском *мушка* — «конопля», в марийском *муш* — «пень». *Коноплевкой* р. была названа потому, что в ней мочили ноплю или сеяли коноплю на ее берегах. Принятию этой ии мешает хотя бы то, что коноплю и лён мочили не в реке есть течение, а в стоячих водоемах — озерах, которые учали название *Мочильное*, *Мочилище* и т. п. Сеяли коноплю на полях, а не по берегам рек. К тому же сомнительно, ы в западном регионе, далеко от места летописного проения мери, появилось мерянское название *Москва*.

Довольно убедительной гипотезой о происхождении имени *Москва* является славянская, хотя среди этих версий есть едительные и даже примитивные. Наиболее авторитетные славянские этимологии были выдвинуты такими большими ными, как акад. С. П. Обнорский, Г. А. Ильинский, Черных, польский славист Т. Лер-Сплавинский, акад. Н. Трубачев. Славянская версия наиболее обоснована с и зрения лингвистической, но поначалу она исходила не

из имени собственного, а из апеллятива, лежащего в его основе. Имя собственное выводилось из ономастического ряда, анализировалось не двухкомпонентное название *Москва*, а *Москы*, входящее в апеллятивный ряд *букы* (*буква*), *тыкы* (*тыква*) и т. п. *Моск* (с чередованием -ск / -зг) имел в древнерусском языке значение «быть вязким, топким» и «болото, сырость, влага, жидкость». Из этого следует, что Москва — река болотистая, топкая (Ильинский, 1922).

Гипотеза П. Я. Черных основана на диалектном характере апеллятива *москы*, имевшего, по его мнению, в языке вятичей значение «влага». В языке кривичей ему соответствовало слово *вълга* в том же значении, из чего следует, что *Москва*, так же как и *Волга*, — топкая, болотистая река (Черных, 1950). Это предположение подтверждается данными других славянских и некоторых балт. яз.: в словацком *moskwa* — «влажный хлеб в зерне» или «хлеб, собранный с поля в дождливую погоду»; в литов. *mazgóti* — «мыть, полоскать», в латыш. *moskat* «мыть». Предположение П. Я. Черных, как и Г. А. Ильинского, подтверждается и тем фактом, что Москва-река берет начало из болота (или из озера, напоминающего болото), получившего впоследствии название *Москворецкая Лужа*.

Принятию этой гипотезы мешает то обстоятельство, что славяне появились здесь в I тыс. н. э., не раньше VI—VII вв., а берега *Москвы*-реки были заселены еще в III—II тыс. до н. э. Трудно предположить, что эта большая, основная водная артерия региона была безымянной или сразу после прихода славян сменила свое название. Как правило, такие реки сохраняют свое прежнее название, которое по устной традиции передается из века в век от одного народа к другому.

Славянское (ляшское) происхождение гидронима *Москва* не исключает и акад. О. Н. Трубачев. Основой его предположения являются факты сходных с *Москвой* топонимов на территориях западных славян и в среднем Поочье. На территории Польши, в частности, есть название *Moskiew*, почти полностью совпадающее с формой первого упоминания о Москве — *Московь*. О. Н. Трубачев полагает, что это назва

ие, как и другие сходные с ним, перенесены в бассейн Моск-
-реки вятичами с ляшской территории (Трубачев, 1971). Но
о исключено, что на ляшскую территорию название *Moskiew*
ало так же, как и в Среднее Поочье, из Прибалтики, точ-
, из региона тесных балто-славянских языковых контактов.
вание *Москва* О. Н. Трубачев помещает в Этимологиче-
м словаре славянских языков (Вып. 20), хотя и с оговоркой,
«не следует сбрасывать со счетов возможность вятическо-
роисхождения».

Наиболее убедительной, но не окончательной, является
рсия, основанная на балто-славянских языковых контактах.
выдвинул и развил в ряде работ, в частности в статье «Balti-
Подмосковья» акад. В. Н. Топоров (Топоров, 1972). Он
ит гидроним *Москва* на *Моск-* и *-ва*; при этом связывает
не с уральским регионом аналогичной гидронимии на *-ва*,
прибалтийским (*-ва, -ава*). Гидронимы этого типа известны
Поочье и Верхнем Поднепровье: *Измоства, Болва, Нигва,*
Протва (*Поротва*) и др. Кроме того, он находит формальную
семантическую общность между *моск* и балт. *mask*. Это вы-
кается в аналогичности чередования конечного согласного
к, *мозг* (*мож*), *мощ* (*мост*), *мок* (*мак*) в русск. яз. и *mask,*
g, mast, mak в балт. яз, а также в семантической общности
их групп: «жидкий, мягкий, слякотный, гнилой» и «бежать,
ать; идти», «бить, ударять, постукивать». Эти факты дают
можность В. Н. Топорову видеть в основе гидронима
сква апеллятив, в значении «жидкий, слякотный, гнилой»,
осящийся к балто-славянскому лексическому пласту пери-
активных языковых контактов.

Балто-славянский путь поиска представляется наиболее
спективным. Не лишены основания и новые версии, исхо-
ие из финноязычного материала, но пока они разрабаты-
тся медленно и без достаточной аргументации.

В поисках происхождения и значения названия *Москва*
обходимо учитывать такие обстоятельства. Город никогда
не назывался *Московь*, в Ипатьевской летоп. под 1147 г.
писи — форма винительного падежа, а не именит. Похожая

форма — *на Московъ* приведена в Лаврентьевской летоп. под 1177 г., а в другом списке этой летописи в том же тексте приведена форма *на Москву*. Во всех остальных летописных записях, относящихся к XII в., фигурируют только формы *Москва, Московь, с Москвы, до Москвы, на Москву* и т. п.

Москва никогда не имела названия *Кучково*. В тексте из Ипатьевской летоп. под 1176 г. записи: «...идоша с нимь до Кучкова рекше до Москвы» — речь идет об обозначении менее известного *Москва* через более известное *Кучково*. С. *Кучково* было древнее *Москвы* и известнее. Этот летописный текст не самый ранний (на 30 лет позже первого упоминания о Москве) и единственный. Обнаружение в берестяной грамоте XII в. названия *Кучково* (Янин, Зализняк, 1994) не затрагивает проблемы именования *Москвы*. Оно лишь свидетельствует о том, что где-то, видимо в Новгородской земле, был топоним *Кучково*, возможно, образованный от прозвища *Кучко*. Такой принцип номинации в русской топонимии самый распространенный, более половины русских сел и деревень получили название по прозвищу (фамилии) первопоселенца или одного из владельцев.

москвичи́, москви́ч, москви́чка; устар. *моско́вцы, моско́вец, моско́вка; москвитя́не, москвитя́нин, москвитя́нка, москови́ты, москови́т;* неодобрительно о русских вообще — *москали́, моска́ль, моска́лька*

моско́вский, -ая, -ое; москворе́цкий, -ая, -ое

Москва белокаменная — по зданиям, построенным из белого камня.

Москва златоглавая — по позолоченным куполам (главам) московских церквей.

Москвичи — водохлебы (любят пить чай).

Москвичи — чивоколки (по икающему московскому произношению): *чиво́, бида́, систра́*.

Москва не сразу строилась — так говорят, когда нельзя сразу, за короткий срок сделать что-либо большое, значительное. Имеется в виду тот факт, что *Москва* как город формировалась в течение нескольких веков (с 1147 г.).

Москва от копеечной свечи сгорела. Так говорят тогда, когда хотят показать, что иногда незначительная, мелкая причина может иметь большие последствия. В основе этого лежат реальные факты: большой пожар в *Москве* в 1493 г. начался от свечки в церкви Николы на Песках, а пожар 1737 г.— от свечи в доме Милославских.

Москва слезам не верит. Слезы, жалобы, мольбы не помогут в решении важных дел, не вызовут сочувствия. Нужна активная деятельность, поступки, а не слова, эмоции, жалобные речи.

Питер — голова, а Москва — сердце России.

Москва кому мать, а кому мачеха.

Говорят в Москве, а слышно по всей России.

Москва всем городам мать.

Кто в Москве не бывал, красоты не видал.

Матушка Москва белокаменная, златоглавая, хлебосольная, православная, словоохотливая.

МОЧАЛЕ́Й НО́ВЫЙ и **СТА́РЫЙ**, два села в Нижегородской обл. Татарские названия — *Мунчала Яна* и *Мунчала Иске.* Название объясняется двояко: из татар. *мочало* «место заготовки лыка» или из морд. *Мучкай* (личное мужское имя) и *чал* — «речка» (Морохин, 1997). Определения *Новый* и *Старый* свидетельствуют о последовательности во времени появления этих сел. Названия жителей и прилагательные могут быть образованы с определенной долей условности.

но́вомочале́йцы, но́вомочале́ец и *ста́ромочале́йцы, ста́ромочале́ец*

но́вомочале́йский, -ая, -ое и *ста́ромочале́йский, -ая, -ое*

МЬСТА, река, впадает в оз. Ильмень в Новгородской обл. Древняя форма — *Мьста.* Многие исследователи связывают это название с прибалт.-фин. *musta* — «черный» (через др.-рус. *Мьста*) гидронимом *Mustajoki.* На карте России и Сибири, составленной в XVI в., она обозначена как Musta (Поспелов, 1971).

Сомнение вызывает большое количество сходных славянских антропонимов — *Мста, Мстивой, Мстиша* (варианты имени *Мстислав*) и др., основы которых недостаточно изучены (Агеева, 1989).

По свидетельству А. И. Попова, в басс. *Мсты* очень распространены «черные» и «белые» гидронимы. Несколько речек носят названия *Черная*, а также есть р. *Белая*, руч. *Белый*. Название *Мста* известно в Поочье (в басс. рек *Угры* и *Рузы*).

мсти́нский, -ая, -ое

МСТЁРА, рабочий поселок во Владимирской обл. Название дано по р. *Мстёра* (современная *Мстёрка*), на которой было основано селение. Происхождение гидронима, видимо, такое же, что и р. *Мста*, впадающей в оз. *Ильмень*. В основе его можно видеть прибалт.-фин. *musta* — «черный» и речной (озерный) элемент ярв, давший в русск. яз. ер. М. Фасмер сравнивает топоним *Мстёра* с фин. *Mustajärvi* (Vasmer, 1935). Поблизости есть ряд названий с элементом *хра*, что является другим вариантом ярв в Поочье: озера *Вичехра* (дважды), *Нечихра* и др. См. *Мста*.

— Мстёра — известное место художественного народного промысла — лаковой миниатюры. В прошлом иконописный центр, на базе которого после революции 1917 г. развилась так называемая *мстёрская живопись* — расписывание лаковыми красками шкатулок, ларцов, коробочек, игольниц, бисерниц и т. п.

мстёрцы, мстёрец и *мстеря́не, мстеря́нин, мстеря́нка; мстерча́не, мстерча́нин*

мстёрский, -ая, -ое

МУРА́НОВО, населенный пункт в Московской обл. Название, возможно, имеет антропонимический характер — по прозвищу или фамилии владельца: русск. *муран* от диалектного *муранка* из *муран* — «суслик». Эта фамилия известна у русских в XVI—XVII вв.: Муранов Богдан Васильевич — 1565 г., Углич; *Мурановы*, вторая половина XVI — XVII вв. (Веселовский, 1974).

— Здесь находится музей замечательного русского поэта Ф. И. Тютчева. Многие годы в Муранове жил поэт Баратынский, мечтавший создать здесь «приют» для русской поэзии. В усадьбе гостили Гоголь, Полонский, Майков и многие другие представители русской культуры.

мура́новцы, мура́новец, мура́новка
мура́новский, -ая, -ое

МУ́РМИНО, рабочий поселок в Рязанской обл. на Оке. Бо[illegible] ранняя форма названия *Муромино* (XVI–XVII вв.). Это да[illegible] основание связать его с этнонимом *мурома*. Гидронимия [illegible]ого происхождения представлена в Среднем Поочье: [illegible] *Муромка* (неоднократно), оз. *Муромское*, *Муромская Лу*[illegible], р. *Муромец* и др.

му́рминцы, му́рминец
му́рминский, -ая, -ое

МУ́РОМ (862)*, город во Владимирской обл. Один из древ[illegible]ших русских городов. Считается, что в основе топонима [illegible]вание финноязычного народа *мурома*, проживавшего [illegible] до прихода славян, т. е. *Муром* — город муромы. Не [illegible]ключена и обратная зависимость. Этимология слова *муро*[illegible] неизвестна. В этом регионе много аналогичной гидрони[illegible]: р. *Муромка*, озеро *Муромское*, *Муромская Лука*, *Му*[illegible]*мец*, *Мурма* и др. (Смолицкая, 1976).

му́ромцы, му́ромец и *муромля́не, муромля́нин; муромча́не, [illegible]ромча́нин, муромча́нка*

му́ромский, -ая, -ое

Муромцы — вертячие бобы, рогатые орехи. В этих прозви[illegible]ах отражается непоседливый, непостоянный характер му[illegible]мцев.

В Суздале да в Муроме Богу помолиться, в Вязниках погу[illegible]*ть, в Шуе напиться.* Речь идет о том, что в Суздале и Муроме [illegible]ого церквей, иконописцев и икон и что это главная досто[illegible]примечательность обоих городов.

МЦЕ́НА, река в верхнем течении Оки (левый приток Зуши). [illegible]ее ранние названия: *Мецна Мокрая* (XVI–XVII вв.), *Мецна* [illegible]II в.). Происхождение названия неизвестно, научное исслевание его не начиналось. Существует несколько предполо[illegible]ний: из апеллятива *мчела* — «пчела» (Даль, II); гидроним [illegible]ижается с прибалт.-фин. *maahna* — «рыбья икра», карельск. [illegible]*ähnä* в том же значении и др. (Фасмер, III), что считается

маловероятным (Никонов, 1966). Обращает на себя внимание то, что *Мцена* и группа гидронимов содержит в своем составе элемент *цна* или представлена только им: *Мецна, Цна* — неоднократно, причем с чередованием *ц/ч* — *Мценск* и *Мченьск*, а также *сна*: *Сосна, Десна*, последняя известна в варианте *Сна*. В верхнем течении Оки есть р. *Цон* (*Цона, Оцно, Оцна, Оцон*) и на ней хутор Цна (XVIII в.), что свидетельствует о единстве этих названий. Судя по всему, *цна* (*сна*) — это какой-то географический термин, возможно, финно-угорского происхождения, о чем свидетельствует его повторяемость и то, что гидронимы фиксируются преимущественно в зоне цокающих диалектов русского языка на территории былого расселения финноязычных племен, что подтверждается и археологическими данными. См. *Десна, Сосна, Цна*.

МЦЕНСК (1147)*, город в Орловской обл., в летописях известен в форме *Мценескъ, Мьченескъ, Мченьскъ* и др. Местная устная форма топонима до XIX в. *Амченск* (Семенов, III). Название жителей *мецняне* известно в источниках с XVII в. Город назван по р. *Мцене* (она же *Мецна* и *Мцена Мокрая*) См. *Мцена*.

мецня́не, мецня́нин и *мценя́не, мценя́нин*; устар. *амча́не* (*омча́не*), *амча́нин* (*омча́нин*) и устар. *мча́не, мча́нин; амче́нцы, амче́нец*

мце́нский, -ая, -ое

Цыгане Мценск за десять верст обходили. Речь идет о том, что жители *Мценска* хитрые, ловкие, могут обмануть кого хочешь, даже цыган.

Амченина бы тебе во двор. Так говорили, если хотели кому-нибудь пожелать плохого.

МЫТИ́ЩИ, город в Московской обл. Название довольно прозрачное, легко этимологизируется и имеет лингво-историческую аргументацию. В основе его апеллятив *мыт* — «пошлина за провоз товаров» и суффикс *-ищ(и)*, который в русском языке XI—XVII вв. указывал на былое местонахождение чего-л. *Мытищи* — место, где взимали мыт за провоз товаров (прохождение судов) из Москвы-реки в Яузу и Клязьму, а затем в

ку и Волгу. Здесь был своеобразный контрольный пункт по иманию мыта за пользование Яузским волоком. Селение из-стно с XIV в. как *Яузское мытище*; позже село *Большие Мы-щи* (до сер. XIX в.), поблизости д. *Малые Мытищи*. Аналогич-е названия известны в других местах Европейской части ссии. Ср. *Вышний Волочек, Волоколамск*.

мыти́щинцы, мыти́щинец, мыти́щинка

мыти́щинский, -ая, -ое

ы́ШКИН, город в Ярославской обл. на Волге. Известен в II в. как с. *Мышкино*. Название, видимо, антропонимическо-происхождения. По легенде, город основан каменщиком *ышкиным*, который в конце XV в. участвовал в строительстве онского собора в Кремле (Семенов, III). Фамилия *Мыш-н*, несомненно, образована от прозвища *Мышка*, которое стно с середины XVI в.: *Мышка* Иван, крестьянин, 1545 г. город (Веселовский, 1974).

мы́шкинцы, мы́шкинец

мы́шкинский, -ая, -ое



АБО́РНЫЕ СЫ́РЕСИ, мордовско-русское село в Республике Мордовия. *Сыресь* — антропоним, личное мужское мордовское имя, известное в источнике 1671 г. в форме фамилии Сыресев. По мнению И. К. Инжеватова, *Наборные* можно толковать по-разному: «на бору» или «набранные, собранные из разных мест» (Инжеватов, 1987).

набо́рносы́ресский, -ая, -ое и *сы́ресские, -ая, -ое*

НАВЛЯ́, русский поселок в Республике Мордовия. В 1866 г. это *Навлейский хутор*; поселок образован в 30-е гг. XX в. Название дано по р. *Навля*, на которой он расположен. Гидроним состоит из двух слов мокш.-морд. яз.: *нав (ама)* и *ляй* — «мочильная река», т. е. река, в которой мочили коноплю и лыко (Инжеватов, 1987).

навли́нцы, навли́нец

навли́нский, -ая, -ое

НА́ВЛЯ, рабочий поселок в Брянской обл., сформировавшийся в 1938 г. Название дано по р. Навля, л. пр. Десны, на которой он основан. См. *На́вля*, река.

на́влинцы, на́влинец

на́влинский, -ая, -ое

НА́ВЛЯ, река, неоднократно повторяющаяся в Верхнем Поднепровье. Существует несколько версий о происхождении этого названия. В. Н. Топоров и О. Н. Трубачев склонны видеть в этом гидрониме основу **nau*, давшую с *-j-* форму *Navia*. Наличие в данном регионе балтийской гидронимии позволяет соотнести гидроним *Навля* с латыш. *Naves zrs, Naves tece* — «озеро, ручей смерти» (Топоров, Трубачев, 1962). Толкование названия реки из индоевропейского **nau* — «река,

ение», также как **nau* — «мертвец, смерть», они считают правдоподобным. Такого же мнения придерживался и В. А. Никонов (Никонов, 1966).

НАВА́ШИНО, город в Нижегородской обл. Получил название как железнодорожная станция по соседней д. *Новошино* в 1912 г. В 1957 г. в результате слияния с поселками *Мордовково* и *Липня* стал городом *Навашино*. Видимо, имеет антропонимическое происхождение, по фамилии владельца.

нава́шинцы, нава́шинец

нава́шинский, -ая, -ое

НАВОЛОКИ, город в Ивановской обл. Стал городом в 1918 г. В основе названия русск. диалектное *наволок* с широким кругом значений с общим признаком низменного характера местности (берег, остров, луг, поле и т. п.) и нанесенного (наволоченного) рекой песка, кустарника, коряг и т. п., что вызывает изменение линии берега, образование мысов, излучин, островов. Селение, возникшее около таких объектов или рядом с ними, тоже получало название Наволок или Наволоки, Наволочный и т. п. Это слово особенно активно в топонимии северной и северо-западной частей России: в Архангельской, Вологодской, Ленинградской обл., в Карелии.

на́волокцы и *наволокча́не*

на́волоцкий, -ая, -ое и *на́волокский, -ая, -ое*

НАГИШИ́, село в Рязанской обл. Вероятно, название дано по принадлежности, нищете его жителей. В прошлом оно называлось *Лебяжий Усад*. *Лебяжий* — прилагательное к *лебедь*; *усад* — «место, отведенное под усадьбу, селение» или «небольшое отдельное поселение», часто «помещицья усадьба». Видимо, *Нагиши* сформировалось на месте усада *Лебяжий*, возможно место, где гнездились когда-то лебеди.

нагиши́нцы, нагиши́нец, нагиши́нка

нагиши́нский, -ая, -ое и *нагишо́вский, -ая, -ое*

НАГО́РНАЯ ВЫ́ШЕНКА, деревня в Республике Мордовия. В 18 в. называлась *Нагорное* (*Вышонки*), *Вышенка*, *Вишенка*. *Нагорная* — потому, что находится на крутом, высоком берегу

р. Нея; *Вышенка* — диалектная форма от *вишенка*. В данном месте издавна разводили вишневые сады (Инжеватов, 1987).

наго́рновы́шенцы и *вы́шенцы*

наго́рновы́шенский, -ая, -ое и *вы́шенский, -ая, -ое*

НАДЕ́ЖКА, село в Рязанской обл. Как считают исследователи, название было дано потому, что жители села были исправными налогоплательщиками, надежными крестьянами, надеждой властей.

наде́жкинцы, наде́жкинец

наде́жкинский, -ая, -ое

НА́ЗИЯ, поселок городского типа в Ленинградской обл. Название дано по р. *Назия*, на которой он сформировался. В основе гидронима финск. слово *nasia* — «ядовитый кустарник, волчье лыко» (Кисловский, 1974).

на́зийцы, на́зиец, на́зийка

на́зийский, -ая, -ое

НА́РА, река, левый приток Оки. Вероятно, в основе названия фин.-угор. корень *нар-* (*нор-, нер-*) в значении «полевой». Ср. эрзянское *нар* — «луг». Это подтверждается и наличием таких пар гидронимов, как *Лесной Воронеж* и *Нор-Воронеж* (XVIII в.), современное *Лесной Воронеж* и *Польной Воронеж*; реки *Лесной Тамбов* и *Нару-Тамбов* (XVIII в.). Вероятно, через эту основу можно объяснить и гидроним *Нерль* (в басс. Волги и *Клязьмы*) как *«полевая река»*, т. е. *река, берущая начало* во Владимирском ополье: оз. *Неро* — находящееся в ополье, за лесом. С другой стороны, гидроним легко объясняется на балтийской основе и соотносится с литов. *nara* — «поток» (Невская, 1977). Довольно большой материал, приведенный В. А. Никоновым, дает представление о том, что гидроним *Нара* в контексте аналогичных ему названий может быть в равной степени объяснен как на балтийской, так и на прибалтийско-финской основе (Никонов, 1966).

НА́РВА, река. Вытекает из Чудского оз. и впадает в Нарвский зал. (часть Финского зал.). Ее название исследователи выводят из прибалтийско-финского языка, в частности из вепс

[illegible]ие — «порог». Это поддерживается тем обстоятельством, [illegible]рва — бурная и порожистая река. На левом берегу ее [illegible]тся г. *Нарва* (Россия), а в устье — п. *Нарва-Йыэсуу* (Эс-[illegible]

[illegible]ровцы, *на́ровец*

нарвский, -ая, -ое и *на́ровский, -ая, -ое*

НАРМУША́ДЬ, село в Рязанской обл., в басс. Нижнего Поочья. Судя по наличию в данном регионе гидронимов *Нарма, Нармур, Нарош, Нарошмар* (*Нарочмар*), оз. *Нармуши* и т. п., структуру этого названия можно представить так: *Нар* (*нор/нер*) — древняя финская или балтийско-финская основа в значении «полевой, безлесный». Элемент *-му-* соответствует известному речному форманту *-ма*, который археологи соотносят с дьяковской и городецкой культурами (2-я пол. I тыс. до н. э. — 1-я пол. I тыс. н. э.). В финале *-шадь* можно видеть измененное слово *шат*, представленное в таких топонимах того же региона, как современный город *Шацк*, на р. *Шаче* (более раннее — *Шате*). Археологи считают, что постоянное поселение на месте современной *Нармушади* существовало уже в эпоху бронзы (со 2-й пол. II тыс. до н. э.). Приведенная гидронимия находится в басс. реки *Мокши* и соседствует с названиями на *-ур* (*-ар, -ер*), *щер* и т. п.

нармуша́дцы, нармуша́дец

нармуша́дский, -ая, -ое и *нармуша́цкий, -ая, -ое*

НА́РО-ФОМИ́НСК, город в Московской обл. Другие формы [illegible]ния: *село Фоминское, Фоминский мыт* (XVI в.). Название [illegible]ное, первая часть по р. *Наре*, при впадении которой в [illegible]ло основано селение. Вторая часть — *Фоминское, Фо-*[illegible] имеет антропонимический характер. Название *Фомин-*[illegible]т свидетельствует о том, что здесь был пункт сбора мы-[illegible]лины за пользование волоком из Москвы-реки в Оку, [illegible]тверждается фактом нахождения здесь волока. См. *На-*[illegible]а.

нарофоми́нцы, нарофоми́нец

наро-фоми́нский, -ая, -ое

НАРЫ́ШКИНО, рабочий поселок в Орловской обл., сформировавшийся в 1938 г. В основе названия фамилия владельцев бывшего села. Фамилия *Нарышкины* известна с середины XVI в. (Веселовский, 1974). В основе ее слово *нарышка*, вероятно, в значении «насмешка» (СРНГ, 20), хотя Веселовский соотносит ее с *нарышка* — «отрыжка», видимо на основании *нарыжка* — «дурной запах» (Даль, II).

нары́шкинцы, нары́шкинец

нары́шкинский, -ая, -ое

НАХА́БИНО, рабочий поселок и ж/д станция в Московской обл. Образован в 1938 г. путем слияния с. *Нахабино* и пристанционного поселка. С. Б. Веселовский считает, что это название антропонимического характера. Фамилия *Нахабин* известна в XVI в.: *Нахабин* Беляй, казнен в опричнине около 1570 г. В основе фамилии слово *нахаба* — «нахал», «незваный гость» или «беда», «тяжелая работа» (Веселовский, 1974). Название р. *Нахабинка*, на которой стоит поселок, мешает безоговорочному принятию этой гипотезы.

наха́бинцы, наха́бинец

наха́бинский, -ая, -ое

НАЧЕНА́ЛЫ, русское село в Республике Мордовия. В середине XIX в. оно имело два названия — *Наченалы* и *Архангельское*. Второе название дано по сельской церкви Архангела Михаила. Первое название представляет собой трансформацию двух эрз.-морд. слов *начко* и *нал*, что значит «роща на сыром месте» (Инжеватов, 1987), а село — «у рощи на сыром месте».

начена́льцы, начена́лец

наче́нальский, -ая, -ое

НЕ́БОЛЬЧИ, рабочий поселок в Новгородской обл., сформировался в 1962 г. Происхождение названия неизвестно. Топоним можно соотнести с названием р. *Болоча* (*Болочанка*) в басс. Верхнего Поднепровья. Этот гидроним В. Н. Топоров и О. Н. Трубачев связывают с литов. *Balčia* и считают его возможным балтизмом (Топоров, Трубачев, 1962). На балт. материале можно усмотреть его связь с балт. *balakelis* — «дорога

«болото, низменное место», приведенным Л. Г. Невской и вообще балтийскими апеллятивами на *bal-*, имеющими значение «болото, влага, сырость».

небольчинцы, нéбольчинец

нéбольчинский, -ая, -ое

НЕВА́, река, представляет собой протоку из Ладожского оз. в Невский зал., протекает через г. Санкт-Петербург. Наиболее убедительно соотносится с финск. *Nevajoki* — «болотистая река». Название Ладожского оз. — *Нево* получено от этого гидронима, в основе которого прибалт.-финск. *neva* — «болото, трясина», «моховое болото».

нéвский, -ая, -ое

НЕВЕЛЬ (1773), город в Псковской обл. Происхождение названия неизвестно. Не исключено, что в основе его прибалт.-фин. *neva* — «болото, трясина, моховое болото», которое в этих местах и сейчас обозначают словом *невье*. У топонима появился вставной звук *л* в результате перестановки конечного согласного, под влиянием муж. р. называемого объекта. Упоминается в источниках в числе городов, основанных в XVI в., но имеются сведения о более раннем его существовании.

невельчáне, невельчáнин, невельчáнка и *нéвельцы, нéвелянцы, невелянéне, невелянин*; устар. *невлянéне, невлянин*

невельский, -ая, -ое и устар. *невельскóй, -ая, -ое*

НЕРЕХТА (1778), город в Костромской обл. Первое упоминание — 1414 г. Название дано по р. *Нерехте*, на берегах которой расположен. Происхождение названия неизвестно. Его можно сопоставить с гидронимами с основой *нер-* (*нор-*, *нар-*) — «течь» и формантом *-хта*, *-гда*, известными на Русском Севере, в междуречье Волги — Оки. Предположение М. Фасмера о связи с *реготать* — «шумно течь» (*не* + *рехта*) требует более подробной аргументации (Фасмер, III). См. *Неро*, *Нерль*.

нерехтчáне, нерехтчáнин, нерехтчáнка, нéрехтцы, нéрехтсы и устар. *нерехóтцы, нерехóтец* и *нерехóнцы, нерехóнец*

нерехтский, -ая, -ое; нéрехтинский, -ая, -ое; устар. *нерехтский, -ая, -ое*

Нерехотские бегуны. Имеется в виду одно из бывших занятий жителей *Нерехты* — скупка пряжи по селам со своим безменом. Для этого надо было много бегать, чтобы успеть скупить пряжу.

Нерехта на ум наставит. В поговорке отмечается большой ум, обстоятельность жителей Нерехты.

В Нерехте не бойся воров, а каменных домов. Подразумевалось, что богатство в *Нерехте* наживалось нечестным путем.

НЕРЛЬ, название двух рек: правый приток Волги и левый приток Клязьмы. Происхождение названия неизвестно. В. А. Никонов приводил мнение А. Погодина о литовском происхождении названия, не имеющем никакой аргументации. Сам же Никонов усматривал связь Нерль и Неро, хотя и считал ее проблематичной, так же как и объяснение через этноним *меря* (Никонов, 1966). Представляется довольно реальным видеть поволжско-финское происхождение гидронима, в основе которого апеллятив *нер* — «поле», «полевой», «ополье, за лесом» (г. Переславль-Залесский). На участке между оз. Плещеево и Сомнино *Нерль* носит название *Вёкса*, что вполне можно считать вариантом *Вуокса* и соотнести с финским *vuota* — «течь, протекать», это река — протока (между двумя озерами). По свидетельству А. И. Попова, на территории бывшего проживания племени меря много речек с названием *Векса* (Вокса), которые являются истоками из оз. Галичского, Чухломского, Ростовского и др. А. И. Попов видел в элементе *-ль* мерянский вариант морд. *-ляй* — «река» (Попов, 1974). См. *Неро*.

— На р. Нерли (Клязьминской) находится знаменитый храм Покрова, один из выдающихся архитектурных памятников XII в. на Руси.

не́рльский, -ая, -ое и *не́рлинский, -ая, -ое*

НЕРЛЬ, рабочий поселок в Ивановской обл., сформировавшийся в 1927 г. Название дано по одноименной р. *Нерль*, п. пр. Волги. О происхождении и значении топонима см. *Нерль, Неро*.

ерлинцы, нéрлинец, нéрлинка и нерля́не, нерля́нец, ка

льский, -ая, -ое и нéрлинский, -ая, -ое

НЕРО — озеро в Ярославской обл., на котором стоит г. Ростов й. Этимология названия неизвестна, хотя и существует ько предположений, в основном возводящих его к финскому, точнее, поволжско-финскому материалу. По из версий в основе названия марийск. *нер* — «лик», по — морд. *нерь* — «клюв, нос» (Никонов, 1966), но обе ительны, т. к. не содержат никакой аргументации, внешнего совпадения названия и апеллятивов. Некоторые считают основу *Ner/Nar* балтийской, широко страненной на балтийских территориях, но не приво- аких аргументов, кроме перечня нескольких гидрони- Можно предположить в этом гидрониме поволжск. корень *нер* (*нор, нар*) со значением «поле», «поле- Поочье и на сопредельных территориях известен ряд мов с определениями *Лесной—Полевой* (*Польной*), ер, *Лесной Воронеж* и *Польной Воронеж*, а в отдель- аях определению *Лесной* соответствует *Нор* (*Нару*): есной *Тамбов* и *Нару-Тамбов* в басс. Цны. Известны и мордовские «полевые» гидронимы, например, реки (дважды), *Норпатма, Норгалей* — все в басс. Мокши. ючено, что такого же происхождения озеро *Нерское* овьях Клязьмы, р. *Нерская* в низовьях Москвы-реки. См. ть.

НЕЯ, город в Костромской обл. на р. *Нея* (статус города при- 1958 г.). Происхождение названия неясно. А. И. Попов ает гидроним *Нея*, по которому назван город, среди и мерянской и муромской топонимии (Попов, 1974).

ицы, нéец

ский, -ая, -ое

НИ́ВКИ, названия многих населенных мест в Цент- и России. В основе названия слово *нива*. В русском но имеет до 30 значений, объединенных общим поня-

тием «земельное угодье». Преимущественно это пашня, удобренное, урожайное поле или росчисть под пашню в лесу. *Нивой* в русских диалектах могут обозначаться луг, лес, водные угодья, огород; то, что растет на лугу и в огороде. Слово это развило и ряд переносных значений (СРНГ, 21). В роли топонима *нива, нивы, нивки* могут выступать с определением и без него: деревня *Нивки* (Новгородская обл.), с. *Нивное* (Брянская обл.); д. *Печная Нива, Сухая Нива, Алешины Нивы, Амбарные Нивы* (Ленинградская обл.) и др.

Прилагательное *нивинский* (*-ая, -ое*) и *нивский* (*-ая, -ое*); при наличии определения оно может включаться в состав прилагательного *сухонивинский* (*-ая, -ое*) и *сухонивский* (*-ая, -ое*).

НИ́ЖНИЙ ЛОМО́В (1780), город в Пензенской обл. Название дано по р. Ломов (совр. Ломовка). Селение возникло с названием *Ломовская слобода, Ломовский посад* в 1636 г. Современное имя города говорит о том, что селение было расположено в нижнем течении р. Ломов и свидетельствует о том, что одновременно существовало и селение Верхний Ломов. Если в его основе русский апеллятив *ломовой* (*ломать*), то, возможно, он отражает бурный, все ломающий характер течения, но может быть и диалектное *лом* — «болото». См. *Ломовис Большой* и *Малый*.

нижнеломо́вцы, нижнеломо́вец и *ломо́вцы, ломо́вец*

нижнеломо́вский, -ая, -ое

НИ́ЖНИЙ НО́ВГОРОД (1221)*, город, центр Нижегородской обл. Вторая часть названия говорит о том, что это новый город, а первая — уточняет, какой именно новый — нижний, т. к. к этому времени существовал уже *Новгород Великий*. *Нижним* он назван, видимо, потому, что находился на территории, которая по отношению к Новгородским землям была расположена ниже по течению Волги и Оки и называлась «*низовой*» *Низом*. Писатель П. И. Мельников-Печерский выдвинул предположение о том, что город был назван *Нижним* потому, что был воздвигнут в 1221 г. ниже по Оке по отношению к уже существовавшему «старому» городу, который был разрушен оползнем. Эта версия опровергается летописными данными

-родом он назывался по отношению к уже существующим поселениям к началу возведения кремля в 1221 г., а им впервые назван спустя несколько десятков лет – в г. по отношению к *Великому Новгороду* (Кучкин, 1973). 32 по 1990 г. город носил имя *Горький* в честь русского кого писателя А. М. Горького (1868–1936), уроженца го *Новгорода*. Неофициальная форма – *Нижний*.

нижегоро́дцы, нижегоро́дец, нижегоро́дка; устар. *нижцы, нижгоро́дец, нижгоро́дка;* устар. *горьковча́не, горьчин, горьковча́нка*

нижегоро́дский, -ая, -ое; устар. *го́рьковский, -ая, -ое*

Нижегороды – не уроды. Имеют приятную внешность.

Нижегородцы – водохлебы. Любят пить чай.

Воды много, а почерпнуть нечего. Так говорят о *Нижнем роде*, имея в виду то обстоятельство, что город стоит на при слиянии Волги и Оки, а на горе воды нет.

ы бы (нижегородцы) не собрались да не встали, так вы бы ю землю носом копали. Речь идет о том, что именно в *Нижовгороде* Кузьма Минин и князь Дмитрий Пожарский сонародное ополчение против Лжедмитрия в начале XVII в.

НИЙ УРЛЕДИ́М, татарское село в Республике Мордо- По сведениям И. К. Инжеватова, в актовом документе г. оно называется деревня *Урля* на р. Шини-Урлей (Ур- *ини* – «тухлая, застойная вода»; *лей* – «речка», т. е. де- на тухлой, застойной речке. Известен и вариант *Нижледим* (XIX в.). *Нижний* значит расположенный в нижнем ии р. Урледим, есть еще с. *Верхний Урледим* в верхнем ии этой реки.

ни́жнеурледи́мцы, ни́жнеурледи́мец и *урледи́мцы, урледи́мец*

ни́жнеурледи́мский, -ая, -ое и *урледи́мский, -ая, -ое*

ОВКА (АЛО ВЕЛЕ), эрзянское село в Республике Мор- Другие названия – *Нижнее, Архангельское* (XIX в.), *Ни-* и *Нижнее* – по расположению села в нижнем течении Пуя; *Архангельское* – по названию сельской церкви.

низо́вцы, низо́вец

низо́вский, -ая, -ое

НИКО́ЛОГО́РЫ, рабочий поселок во Владимирской обл., сформировался в 1938 г. В названии сложносоставное слово. Первая часть его — антропоним *Никола* (*Никол-*) или название церкви; вторую часть можно рассматривать как географический термин *горы*. В то же время *-гор* может представлять собой видоизмененное на русской почве финноязычное слово *явр* (известное в данном регионе как *-ягр, -гра, -хра-, гор* и др.) в значении «озеро».

нико́лого́рцы, нико́лого́рец

нико́лого́рский, -ая, -ое

НИКО́ЛЬСК, город в Пензенской обл. Название дано по церкви *Николы* Чудотворца, воздвигнутой в этом селе. Более раннее название — *Никольская Пестровка. Пестровкой* можно назвать что-л. пестрое, полосатое. Возможно, это была местность с разнообразной, пестрой растительностью или сильно пересеченная оврагами, что создавало впечатление пестроты, полосатости.

никольча́не, никольча́нин, никольча́нка и *нико́льцы, нико́лец*

нико́льский, -ая, -ое

НО́ВАЯ ДЕРГА́НОВКА (ОД ТЕРЬГАН), деревня в Республике Мордовия. Более раннее название *Дергановский выселок*. Основана после реформы 1861 г. переселенцами из деревни *Старая Дергановка* (*Сире Терган*). И. К. Инжеватов связывает это название с архаическим морд. словом *терьге* — «зыбкое, топкое место» (Инжеватов, 1987).

новодерга́новцы, новодерга́новец

новодерга́новский, -ая, -ое

НО́ВАЯ ЛА́ДОГА (1704), город в Ленинградской обл. Название вторично по отношению к *Старой Ладоге* (*Ладоге*), городу, расположенному при впадении р. *Ладожки* (*Ладоги*) в р. Волхов. Населенный пункт *Ладога* получил свое название по реке, что довольно часто встречается на территории центральных областей России. Это обстоятельство делает неубедительным предположение о происхождении топонима *Ладо-*

га от названия *Ладожское* оз. (фин. *aalto, aaldo* — «волна», т. е. бурное, волнующееся, покрытое волнами). В основе названия реки исследователи видят прибалтийско-финский или саамский апеллятив. Наиболее убедительно предположение А. И. Попова, который соотносит этот гидроним с прибалт.-финск. **Ala-djoji* — Нижняя речка, т. е. впадающая в Волхов в его нижнем течении (Попов, 1981). См. *Ладожское озеро.*

новола́дожцы, новола́дожец и *ладожа́не, ладожа́нин, ладожа́нка*

новола́дожский, -ая, -ое

НО́ВАЯ МУРАВЬЁВКА (МУРАЙ ВЕЛЕ, КЕЛЬМЕ ПОРА), мокшанское село в Республике Мордовия. Основано переселенцами из села *Старая Муравьёвка*, находящегося поблизости. Более ранняя форма названия *Новая Мураевка* и *Старая Мураевка*. В основе второй части — *Мураевка* лежит мужское дохристианское морд. имя *Мурай*; известное в русских документах XVII—XVIII вв. Со временем имя *Мурай* вышло из активного употребления, и топоним, образованный от него, стал ассоциироваться с *муравей* и получил форму *Муравьевка*. Название *Кельме Пора* И. К. Инжеватов соотносит с морд. *кельме пора* — «прохладное урочище», видимо, сырое, изобилующее родниками (Инжеватов, 1987).

новомуравьёвцы, новомуравьёвец

новомуравьёвский, -ая, -ое

НО́ВГОРОД ВЕЛИ́КИЙ (859)*, город, центр Новгородской обл. Древние формы названия: *Новъгородь, Великыи Новъгородь, Новый город* и др. Новые исследования позволяют видеть более раннюю дату образования города — VI в. (Нерознак, 1983). Название прозрачно: *Новь* — «новый», *город* — «укрепленное поселение, город». Большие сомнения и споры вызывает признак номинации, причина, по которой он был назван *Новым*. По одной версии — *Новый* по отношению к какому-то другому городу, например к Старой Руссе, но, как считают исследователи, в древности она называлась Русса, а Старой стала значительно позже, когда появилась Новая Русса (совр. населенный пункт на юго-востоке Новгородской

обл. на р. Пола). По другой версии, *Новым* он называется потому, что был новым, только что построенным по отношению ко всем другим (Попов, 1981). По третьей версии, наиболее популярной, *Новым* он был назван потому, что рядом уже был город на берегу оз. Ильмень — современный Городище, известный в летописях под 1195 г. записи. В связи с тем что Городище часто затоплялся весенними паводками, вероятно, он был перенесен на новое, более безопасное место и был назван *Новым* (вновь основанным). Практика перенесения городов на новое место была известна в Древней Руси: города Рязань (после разорения Батыем), Клещин на озере Плещеево (после пожара и холеры) и др. Не исключено, что город получил название *Новый* потому, что был построен по-новому, не как большинство древнерусских городов — центр, кремль и вокруг посады, а центр, кремль и концы — улицы (Горбаневский, Дукельский, 1984).

новгоро́дцы, новгоро́дец, новгоро́дка, собир. новгоро́дщина, устар. *новогоро́дцы, новугоро́дцы, новогра́дцы; новогородча́не, новогородня́не, новогорожа́не* и др.

новгоро́дский, -ая, -ое

Новгородцы — долбёжники. Упрям, как новгородец. Речь идет о важной черте характера новгородцев — упрямстве.

Новгород — отец, Киев — мать. О древности и важности этих городов в Древней Руси.

Новгород, Новгород, а постарше старого. По возрасту — самый старый (859 г.), а по названию — новый.

Новгородец косит, а топор за поясом носит. Имеется в виду особенность сенокосных угодий этих мест, как правило зарастающих кустарником, который надо вырубать топором, чтобы скосить траву.

Не новгородский дворянин — не велик барин. Это значит, что самый достойный, подлинный дворянин — из Новгорода.

НО́ВИКИ, поселок в Рязанской обл. В основе названия слово *новь* в значении «вновь освоенная земля, расчищенная от леса и кустарника под пашню» или «новое поселение вообще». Поселок находится в лесной местности — в Мещёре.

но́виковцы, но́виковец
но́виковский, -ая, -ое

НОВИ́НКА, НОВИ́НКИ, названия селений, неоднократно встречающиеся на территории Центральной России: село *Большая Новинка* — в Московской обл.; *Новинка* — в Ленинградской, *Новинки* — в Костромской, Ленинградской, Ярославской и других обл. О происхождении названий см. *Новики*.

нови́нцы, нови́нец и *новинко́вцы, новинко́вец*
нови́нский, -ая, -ое и *новинко́вский, -ая, -ое*

НОВКИ́, поселок во Владимирской обл. Название означает «селение, основанное у нови — вновь освоенной пашни, росчисти» или «новое селение вообще». См. *Новики, Новинка*.

новко́вцы, новко́вец
новко́вский, -ая, -ое

НОВЛЕ́Й, мокшанское село в Республике Мордовия. Название дано по р. *Навлей*, на которой оно основано. В основе гидронима два общеморд. слова *нав* (*нава*) — «окунуть» и *лей* — «речка». Это значит, *Навлей* — речка, в которой мочили (окунали в воду) коноплю, лыко и т. п. (Инжеватов, 1987).

новле́йцы, новле́ец
новле́йский, -ая, -ое

НОВОЗЫ́БКОВ, город в Брянской обл. Название сложное, состоит из двух основ — *нов-* и *зыбк-*. Первая этимологически прозрачна, вторая восходит к апеллятиву *зыб* (*зыбь*) — «зыбкое место, топь, трясина». Первоначальное название — *Зыбкая слобода*. С получением статуса города в 1809 г., оно изменилось: это стал город, а не слобода, и соответственно форма — *Новозыбков*.

новозы́бковцы, новозы́бковец
новозы́бковский, -ая, -ое

НОВОКРА́СНОЕ, село в Рязанской обл. Возникло в 1850 г. в связи с переселением части крестьян из сел *Новоникольское* и *Самодуровка* в результате насильственного захвата земли крестьянами. До 1917 г. Новокрасное носило название *Новая Самодуровка*. Вторая часть названия *Самодуровка* была

заменена в связи с революционными событиями на *Красное* как символ новой жизни. Название было изменено по форме: вместо составного — сложное.

новокра́сновцы и *новокра́снинцы, новокра́сненцы*

новокра́снинский, -ая, -ое и *новокра́сненский, -ая, -ое*

НОВОМИЧУ́РИНСК, город в Рязанской обл. Возник в 1968 г. как пос. при строительстве Рязанской ГРЭС. В названии отражен факт вторичности по отношению к уже существующему *Мичуринску*. Вторая часть названия связана с известным селекционером И. В. Мичуриным, родившимся по близости. См. *Мичуринск*.

новомичу́ринцы, новомичу́ринец

новомичу́ринский, -ая, -ое

НОВОМОСКО́ВСК, город в Тульской обл. Основан в 1930 г. на месте поселка *Бобрик* (по гидрониму *Бобрик*). Название двуосновное: *нов(о)-, -московск* — новый по отношению к Москве. Топонимы с первой основой *новый-* широко известны в современной топонимии России, когда стали появляться новые города в связи с разработкой полезных ископаемых, развитием промышленности, энергетики и т. п. Названия с первой основой *нов(ый)-* — это один из фактов закона топонимического ряда: *новый — старый, большой — малый, верхний — нижний*. В Словаре географических названий страны приведено несколько сот топонимов с первой частью нов-. См. Москва.

новомоско́вцы, новомоско́вец

новомоско́вский, -ая, -ое

НОВОРЖЕ́В (1777), город в Псковской обл. Более ранние названия этого города, по предположению А. И. Попова, *Ржева Пустая, Ржева Новгородская, Ржова* (Попов, 1981). Он считал наиболее реальной славянскую версию происхождения этого топонима. Как и в топониме *Ржев* (Тверская обл.), основа его *ржа, ржавый, ржавец*, обозначающая водные объекты с красновато-бурой водой, содержащей окислы железа. Первая часть *нов(о)-* — «новый» значит, что это новый город по отношению к другому, уже существующему, видимо, *Ржеву* на

ршо (совр. Тверская обл.). В. А. Никонов приводил раннее ванное этого города — *Аршо* (Никонов, 1966). См. *Ржев*.

новоржевцы, новоржевец

новоржевский, -ая, -ое

ОВОСИ́ЛЬ (1155)*, город в Орловской обл. В основе на-ния сочетание *Новое село* (селение) или *Новая сила*, т. е. ность, укрепление», но в первом случае ожидалось бы *Но-ль*. Такие названия довольно широко известны на восточ-вянской территории в форме *Новосёлки, Новосель, Но-е* и др. (Лемтюгова, 1983). Предположение о том, что в топонима мужское имя *Новосил* (Никонов, 1966) не основания, т. к. имя это не известно в источниках и не-но по семантике и по структуре.

новоси́льцы, новоси́лец

новоси́льский, -ая, -ое

Лихвинские горы да новосильские воры. Речь идет о государственных преступниках, ворах, как их называли XVI—XVII вв., скрывавшихся от закона на южной окраине Рус-осударства, в частности в селах под г. Лихвином.

ОСОКО́ЛЬНИКИ, город в Псковской обл. В основе на-два апеллятива *нов(о)-* — «новый» и *сокольники*. Второй нент названия свидетельствует о том, что поселение (и ные угодья) принадлежали сокольникам — людям, имею-ношение к царской соколиной охоте. Вероятно, перво-но жители его поставляли ловчих птиц для соколиной Не исключено, что это было поселение царских сокольо-отошедших от соколиной охоты при дворе и получивших емлю. Первая часть топонима *нов-* — свидетельство на-топонимического ряда: вблизи расположено селение *окольники*. Ср. в Москве: микрорайон *Сокольники*.

новосоко́льниковцы, новосоко́льниковец

новосоко́льниковский, -ая, -ое и *новосоко́льнический, -ое*

ОВОСОЛДА́ТСКОЕ, село в Воронежской обл. Оно было по отношению к другому Солдатскому — на р. Потуда-

ни. Сёла с названием *Солдатское* на Воронежской земле и вообще на юге Русского государства XVII в. были основаны своеобразными солдатскими частями. Эти солдаты одновременно несли сторожевую, защитную службу на южных границах государства и были земледельцами. Они жили отдельными поселениями (Загоровский, 1973).

новосолда́товцы, новосолда́товец

новосолда́товский, -ая, -ое и *новосолда́тский, -ая, -ое*

НОВОХОПЁРСК, город в Воронежской обл. Название дано по р. *Хопёр*, на которой он расположен. Новым назван потому, что возник на месте бывшего казачьего городка, жители которого принимали участие в Булавинском восстании. В результате подавления его городок был разрушен, и позднее на его месте была возведена крепость, получившая ранг города и название *Новохопёрск* (Загоровский, 1973). См. *Хопёр*.

новохопёрцы, новохопёрец

новохопёрский, -ая, -ое

НО́ВЫЙ КУРЛА́К, село в Воронежской обл. Название дано по р. *Курлак*, на которой расположено село, основанное в сер. XVIII в. *Новый* — потому что поблизости уже существовало село с таким названием. Происхождение гидронима неизвестно. При анализе его необходимо учесть наличие фамилии *Курлов* и прозвища (фамилии) *Курля* в русских исторических источниках XVI в. (Веселовский, 1974).

новокурла́ковцы, новокурла́ковец

новокурла́ковский, -ая, -ое и *новокурла́кский, -ая, -ое*

НО́ВЫЕ РУ́ССКИЕ ПОША́ТЫ, русское село в Республике Мордовия. Составное по форме, сложное по происхождению: *Пошаты* от личного мужского дохристианского имени *Пошат*; *Русские* — говорит об этнической принадлежности населения; *Новые* — более позднее, чем с. *Большие Мордовские Пошаты* (Инжеватов, 1987).

новопоша́товцы, новопоша́товец

новопоша́товский, -ая, -ое

[illegible]ОГИ́НСК (1781), город в Московской обл. Название дано [illegible]930 г. в честь большевика, деятеля Советского государства [illegible]П. Ногина (1878—1924). В XVI в. это село *Рогожа*, или *Ям-[illegible] Рогожская слобода*, основанная на пути из Москвы в [illegible] Новгород и Казань, жители которой должны были за-[illegible]м[illegible]я ямской службой. В XVII в. село называлось *Старый [illegible]ий ям*. В основе названия гидроним *Рогожа* по расте-[illegible] *рогоз* — Tepha или Phragmites (ср. многочисленные [illegible]ния — *Рогожна, Рогозна, Ситня, Тростенское* и т. п.). С [illegible]VIII в. это город *Богородск*, название дано по храму в честь [illegible]ятой Богородицы.

[illegible]*ногинцы, ногинец*

[illegible]*ногинский, -ая, -ое*

НУ́РМА, поселок в Ленинградской обл. По мнению исследо-[illegible], название представляет собой финск. географиче-[illegible]рмин *nurmi* — «лужайка, травянистое место». Ср. *Нур-[illegible]* оз. в Приладожской низине заросло болотистыми [illegible] (Кисловский, 1974).

[illegible]*линцы, нурминец, нурминка*

[illegible]*линский, -ая, -ое*



ОБНИНСК, город в Калужской об. Первоначально — это назван платформы Московско-Киевск ж/д — *Обнинское*. В основе н звания фамилия *Обнинский* (*Обнисский*) — дворянский род Галиции. В начале XIX в. один членов этого рода поступил н службу в русскую армию и пол чил во владение село Белкино с угодьями, на месте которо впоследствии вырос г. *Обнинск* (Безъязычный, 1961). В н стоящее время восстановлено название ж/д платформы *Обнинское*.

óбнинцы, óбнинец

óбнинский, -ая, -ое

ОБОЯ́НЬ (1650), город в Курской обл. Название дано п р. *Обоянь* (совр. *Обоянка*), на которой еще до XIII в. было *янское* городище (*Боян*). Происхождение и значение гидро ма не выяснено. Возможно, в основе его корень, общий с г голом *объять* — «обнять», т. е. «обогнуть, охватить что-л.», в от ношении реки — «обогнуть возвышенность, образуя круглу луку». Соотнесение с древнерусским *боян* — «поэт, исполни тель песен», или с тюркским *баян* — «богатый» неубедитель По другой версии, город назван по речке *Обоянке*, которо свою очередь получила имя от находящегося здесь городи Боян. Известны и другие предположения (Ященко, 1958; Му заев, 1974; Прохоров, 1973).

обоя́нцы, обоя́нец; устар. *обоя́не, обоя́нин*

обоя́нский, -ая, -ое

ОД ВЕЛЕ́, мокшанский поселок в Республике Мордовия. По сведениям И. К. Инжеватова (Топонимический словарь Мордовской АССР), поселок возник в начале 30-х гг. XX в. Его основали переселенцы из с. Вадово-Селищи. Название поселка восходит с морд. *од веле* — «новая деревня».

одвеле́йцы, одвеле́ец и *одвеле́нец*

одвеле́йский, -ая, -ое и *одвеле́нский, -ая, -ое*

ОДИНЦО́ВО, город в Московской обл. В основе названия первая часть фамилии боярина — *Одинец-Домотканов*, который был владельцем этого селения в XVII в. Фамилия расшифровывается как *одинец* — «одинокий человек, бобыль» или «единственный сын в семье», «человек с одной серьгой»; *домоткан* — «тот, кто ткал на дому, а не в государевом дворе (в Ямшевском или Хамовническом), ткач». Фамилия (прозвище) *Одинец, Одинцов* была известна в России уже в XV в.: Акинф Иванович *Одинец* Пятого, к. XV в. и др. (Веселовский, 1974).

одинцо́вцы, одинцо́вец

одинцо́вский, -ая, -ое

ОДО́ЕВ, рабочий поселок в Тульской обл. Происхождение названия неизвестно. Вероятно, в его основе прозвище *Одой* или фамилия *Одоев*. От этого топонима ведет свое начало известная русская княжеская фамилия — *Одоевский*. Житель города назывался *одоевцем*, что впоследствии стало фамилией — *Одоевцев*, известной уже в XV в.: *Одоевцев* Федор Матюшкин, Новгород (Веселовский, 1974).

одо́евцы, одо́евец, одо́евка

одо́евский, -ая, -ое

Молодеч, а молодеч! Продай на грош постных яич (т. е. одоевцев). Так дразнили одоевцев за их чокающее произношение, выделяющееся в данной местности.

ОЖЕРЕ́ЛЬЕ, город в Московской обл. Есть предположение о том, что это название антропонимического происхождения — от фамилии *Ожерельев*, но тогда топоним имел бы форму *Ожерельев* или *Ожерельево* (село, деревня). Не исключено, что в основе названия лежит древнее русское слово *ожерелье*

от *жерло* (горло) — географический термин «суженное русло реки при впадении ее в другую реку». Это значит, *Ожерелье* — поселение, возникшее у жерла, у горловины реки, при впадении ее в другую. Статус города с 1958 г.

ожере́льевцы, ожере́льевец

ожере́льевский, -ая, -ое

ОЗЕРКИ́, название нескольких сел в Ленинградской, Липецкой областях и в Мордовии. Все они объясняются как селения, возникшие около небольших озер.

В с. Озерки, находящемся между городами Ельцом и Ефремовом, прошли детские и ранние юношеские годы И. А. Бунина, большого русского писателя.

озерко́вцы, озерко́вец

озерко́вский, -ая, -ое

ОЗЁРНЫЙ, два русских поселка в Республике Мордовия. Один из них, находящийся в Зубово-Полянском районе, возник около группы лесных озер. Другой основан на берегу озера.

озёрнинцы, озёрнинец

озёрнинский, -ая, -ое

ОЗЁРЫ, город в Московской обл. Известен с 1578 г. как д. Марвинское Озерко. Название дано по характерному признаку местности — обилию озер, находящихся в пойме Оки в непосредственной близости от ее русла. Необходимо отметить, что это очень редкая древняя форма (именит. п. мн. ч. на -ы), сохранившаяся от древнерусского языка.

озёрцы, озёрец и *озерча́не, озерча́нин, озерча́нка*

озёрский, -ая, -ое

ОКА́, правый приток Волги. Басс. *Оки* охватывает почти все центральные области России. По мнению некоторых исследователей, не *Ока* является притоком Волги, а наоборот: у Нижнего Новгорода Ока принимает Волгу и затем сама впадает в Каму у Казани. Другие названия: диалектное *Вока*; *Берега* (Ключевский В. О. Курс русской истории).

Существует множество гипотез, что само по себе свидетельствует о сложности и спорности этимологизации этого гид-

нима. Многочисленные версии можно сгруппировать таким разом: угро-финская, балтийская, балто-славянская, сла-нская, германская, иранская. Все они довольно подробно дставлены в Этимологическом словаре русского языка Фасмера и Кратком топонимическом словаре В. А. Нико-ва. Для Фасмера предпочтительным является соотнесение дронима *Ока* с готским *aha* — «река», др.-в.-н. *aha* и ср.-в.-н. — «вода, река», подтверждаемое наличием гидронима *Aa* ка в Вестфалии). Сюда же он причисляет и латинское *ua* — «вода». Близка к нему и версия Р. Шмитлейна (Revue In-ternationale d'Onomastique), предполагавшего в гидрониме а славяно-балто-германское происхождение. Балтийское исхождение гидронима активно поддерживает академик Н. Трубачев. Сторонники балтийского происхождения *Оки* тносят это название с литовским *aka* — «источник» или *is* — «глаз». Новый фактический материал к балтийской вер-и приводит В. Н. Топоров, не сопровождая его никаким ком-нтарием: прусск. *Akicz*, литов. *Akis, Akys, Akua*, латыш. *Ace*, *u*, *Acupe* и др. (Топоров, 1972). Позже еще раз эту версию дтвердил О. Н. Трубачев (В поисках единства).

Наименее убедительной выглядит славянская (русская) рсия. Ее представители соотносят гидроним с русским (сла-н) *око* — «глаз» и с сомнительным русск. диал. (рязанским) *u* — «вода», а также *око* — «глубокое место в реке».

Разработанной и убедительной надо считать версию, по орой в основе названия *Ока* лежит неизвестный угро-фин-й или сибирский апеллятив. Против этой версии резко вы-пал М. Фасмер, в частности, против соотнесения его с нск. *joki* — «река» (ЭСРЯ, III). Он считал, что в этом случае вание реки звучало бы как *Юг*. Он прав в том, что в с. *Оки* (среднее и нижнее течения) много притоков на юг-/ и есть даже р. *Юг* — в междуречье *Оки* — Клязьмы. Н. Трубачев отрицает возможность видеть в гидрониме а еще не обнаруженное сибирское нарицательное слово, реальнее балтийская версия. В. А. Никонов (1966) считал ро-финскую версию наиболее убедительной (веской) и сво-

дил название к финск. *jokki* — «река», с оговоркой, что в финск. яз. эта основа могла звучать иначе, нежели в Поочье. При этом надо иметь в виду, что басс. *Оки* расположен в зоне былого расселения финноязычного населения.

Наличие огромного количества версий западного и восточного, северного и южного характеров о происхождении гидронима создает впечатление, что некоторые из них носят чисто кабинетный характер и не учитывают исторического и географического аспекта. Нельзя не принимать к сведению, что западнее басс. *Оки* мало водных объектов с таким названием, преимущественно они сосредоточены севернее и северо-восточнее: р. *Ока* — л. пр. Ангары, стекающая с Саянского хребта; *Ока* — п. пр. р. Кунья в басс. Ловати (Псковская обл.) и др. *Ока* в басс. Уфы, протекающая по Пермской обл. и Башкирии, может быть интерпретирована двояко: из финск. *jokki* «река» и из тюрк. *ок* — «мелкая водосборная канава» или «стрела», «ось» (Мурзаев, 1984). Псковская *Ока* и *Оковский лес* в бывшей Тверской губернии могут соотноситься с прибалт.-фин. *jokki* — «река», а не только с балт. *aka* — «источник», *akis* — «глаз», т. к. в этом регионе фиксируется большое количество гидронимов прибалт.-фин. происхождения (Попов, 1981). Ангарская *Ока*, по мнению исследователей, может быть соотнесена с бурят. *аха* — «старший», т. е. самая большая река, стекающая с Восточных Саян в Ангару. Коренные жители басс. этой Оки называют ее Ок-хем, т. е. «стрела-река», быстрая как стрела. У бурят Ок-хем приняло форму Аха в результате неблагозвучности названия (Мельхеев, 1969).

Не исключено все же, что в основе гидронима *Ока* неизвестный сибирский апеллятив, не исключающий угро-финскую или другую принадлежность. В. А. Никонов излагал и некоторые другие версии (Никонов, 1966).

окарѝ, ока́рь

о́кский, -ая, -ое

ОКУ́ЛОВКА, город в Новгородской обл. Название, вероятно, антропонимического происхождения — по фамилии (первоначально — прозвищу) *Окулов* из *Окула* — первопо-

или одного из владельцев. Фамилия (прозвище) *Окул*, в была широко распространена у русских в XV в. В осе С. Б. Веселовский видел апеллятив *окул* — «плут, хваманщик». Степан *Окулов*, XV в., Радонеж (Веселовский, Статус города с 1965 г.

уловцы, окуловец

уловский, -ая, -ое

КА, русское село в Республике Мордовия. В основе на- имя владелицы села Ольги Куракиной. По сведениям Инжеватова (Инжеватов, 1987), княжескому роду Кура- кроме этого села, принадлежало еще несколько сел в местах, в частности д. *Олевка*. Как свидетельствуют ис- и, в с. *Олевка* в октябре 1833 г. останавливался Пушкин по пути из Оренбурга.

вцы, олевец и *олевчане, олевчанин*

вский, -ая, -ое

ОВКА, русский поселок в Республике Мордовия. До его прошлого (1987 г.) назывался пос. *Пенькозавод* положенному здесь производству). В основе совр. на- — слово *ольха* — «дерево семейства березовых», кото- видетельствует о наличии в данном месте ольховых ле- сведениям И. К. Инжеватова, в Мордовии несколько нных пунктов, названия которых говорят о наличии ле- шанников: *Елхи, Елховка, Елшанка*.

льховцы, ольховец

льховский, -ая, -ое

ША́НИК, поселок в Ленинградской обл. Название дано с тем, что он находится поблизости от зарослей ольхи.

льшанцы, ольшанец

льшанский, -ая, -ое

ИХА, поселок в Московской обл. Возник в советское Название соотносится с *пал* (от *палить*) — «место, выж- в лесу под пашню, поселок». Оно свидетельствует о но-огневом характере земледелия, имевшем когда-то в Московской обл. и во всей Центральной России. Ср.

также *жар, жары, палы, сеча* и т. п., которые говорят о разных способах расчистки леса и подготовки расчищенного участка под пашню.

опáлихинцы, опáлихинец

опáлихинский, -ая, -ое

ОПÓЧКА (1412)*, *город в Псковской обл.* В основе названия апеллятив *опочка* (из *опока*) — название известняков, мягких осадочных горных пород, богатых кремнеземом. Как правило, они обнажаются на дне и на берегах рек, именно поэтому такие реки получают название *Опока, Опочка, Опоченка*. Они известны на большой территории — в басс. Волги, Оки, Дона и др. рек. Населенные пункты на этих реках тоже могли получать аналогичные названия. Вероятно, в данном случае *Опочкой* называлась вся местность с выходом на поверхность этой горной породы. Подтверждение этому можно видеть в записи Псковской I летописи под 1414 г.: «Псковичи поставиша город на Опочке над Великою рекою». Первоначально это было с. *Опочка*, ставшее в 1777 г. городом. Более ранние формы топонима, зафиксированные во Псковской I летописи: село *Опока, Вопока* (под 1327—1328 гг. записи), *Опочня* (под 1341 г.).

опочáне, опочáнин, опочáнка и *опóченцы, опóченец*

опóчецкий, -ая, -ое и *опóчковский, -ая, -ое*, устар. *опóцкий, -ая, -ое*

ÓПТИНА ПУ́СТЫНЬ (СВЯ́ТО-ВВЕДЕ́НСКАЯ ÓПТИНА ПУ́СТЫНЬ), *известный монастырь в Калужской обл.* Упоминается в источниках XIV в.

Происхождение названия окончательно не выявлено. Судя по форме (*Оптина*), в основе его имя или фамилия (прозвище) *Опта*, хотя имя это не зафиксировано ни в одном из источников. Легенда связывает его с разбойником *Оптой*, который основал обитель после того, как раскаялся в своих злодеяниях. Повторяемость названия *Оптина* (ср. Оптин-Троицкий мон. в бывшей Орловской губ.) дает основание искать в нем апеллятив. Возможно, это слово *опт* из церк.-слав. *обьдо* — «сокровище» (ЭСРЯ, III), переосмысленное в употреблении по

отношению к монастырю как сокровищу (сокровищнице) духа. Вторая половина топонима *Пустынь — пустынь* — «небольшой монастырь (обитель)», «тихое отдаленное место». *Пустынями* в XV–XVII вв. на Руси назывались небольшие монастыри, уединенные скиты. Названия аналогичного образования довольно часто встречались в русской топонимии, а некоторые сохранились до настоящего времени: *Зосимова Пустынь, Тихонова Пустынь, Агро-Пустынь* (из *Аграфенина Пустынь*).

— Место, тесно связанное с русской культурой. Здесь неоднократно бывали и работали Л. Н. Толстой, Ф. М. Достоевский, описавший *Оптину Пустынь* в романе «Братья Карамазовы». Сюда приезжали Н. В. Гоголь, И. С. Тургенев и многие другие деятели русской культуры.

óптинопýстынский, -ая, -ое

ОРЁЛ (1564 или 1566), город, центр Орловской обл. Основан в царствование Ивана Грозного как крепость на южных границах Русского государства. Название дано по р. *Орёл* (до XVIII в. — *Орёл*; в XVIII в. — *Орёл* и *Орлик*; после XVIII в. — до наших дней только *Орлик*). В основе названия, по легенде, якобы слово «орёл». В то время, когда собирались строить город, эта птица прилетела и села у впадения речки в Оку. Там и решили заложить город, назвав его по птице *Орёл*. Легенда нашла свое отображение в гербе города, который был утвержден в 1779 г. Если бы город был назван по орлу, то по правилам русского языка название имело бы форму *Орловый* или *Орлиный*. К тому же название *Орёл* первоначально относилось не к городу, а к небольшой речке, на которой он был основан, и речка должна была бы называться *Орловка, Орловая* и т. п., а не *Орёл*. Более реально сблизить этот гидроним с названием *Орель* (л. пр. Днепра), который упоминается в русских летописях как *Орель, Ерель, Угол, Угол-река*, а в Ипатьевской летописи (под 1183 г.) дан, по существу, перевод этого названия на русский язык: *Ерель*, «его же Русь зовет Уголь», т. е. речка, образующая угол, развилку при впадении в Оку. Вероятно, название тюркоязычного происхождения. В основе его корень *айыр*, известный во многих тюрк. яз., напри-

мер, в башкир. *айыр* — «развилина», *айырылыши* — «перепутье», «развилка дороги» и др. Этот признак — образование развилки, угла при впадении одной, как правило, меньшей реки в другую, часто становился основой ее названия. Ср. русские *Рассоха, Россошь* и т. п. Не исключено, что в основе названия русск. диалектное *рель* (*релка*) — «возвышенное место, холм, бугор» с развившимся диалектным гласным в начале — *орель*. В. Н. Топоров считает этот гидроним балтийским (Топоров, 1988).

орло́вцы, орло́вец, орло́вка и *орловча́не, орловча́нин, орловча́нка*

орло́вский, -ая, -ое

Орловцы-безменщики. Это прозвище отражает одно из бывших занятий орловцев — торговлю вразнос, с безменом (простейшие рычажные весы).

Орёл да Кромы — первые воры, да и *Карачев на поддачу*. Речь идет о том, что Орёл и его округа в XVI в. были местом скопления и укрытия государственных преступников и воров, как их тогда называли. См. *Кромы*.

ОРЕ́ХОВО-ЗУ́ЕВО, город в Московской обл. Образован в 1917 г. путем соединения нескольких сел, в частности — Орехова и Зуева. Как считают краеведы, название *Орехово* дано *селу потому, что оно было основано у ореховой рощи*, у орешника (ореха). Известно с XVII в. как погост *Арехов* (*Орехов*) при церкви. Название *Зуево* (в прошлом *Зуевка*) антропонимического происхождения. В его основе — русск. диалектное слово *зуй* — «бойкий человек, выскочка» или «хитрец, плут», широко известное в русских народных говорах. Фамилии (прозвища) *Зуй, Зуйко, Зуев* были широко распространены уже в XV—XVII вв. (Веселовский, 1974).

оре́ховозу́евцы, оре́ховозу́евец и *оре́ховцы, оре́ховец*

оре́ховский, -ая, -ое и *оре́ховозу́евский, -ая, -ое*

О́РША, рабочий поселок в Тверской обл. Название обычно анализируется как параллель к гидрониму *Орша* — п. пр. Днепра. Исследователи приводят такие варианты гидронима: летописные *Рша, Ръша, Ршь*, украинский *Ирша*. Это об-

тоятельство дает основание видеть в *Орша* протетическое *о* корень *ръш*. Так считали академики А. А. Шахматов (Шахматов, 1919) и А. И. Соболевский (Соболевский, 1924). Н. Топоров и О. Н. Трубачев видят в этом названии первочальный корень **Rus*, соотносящийся с балтийскими гидромами: литов. *Rusnė*, др.-прусск. *Russa, Russe, Russin* и др. (Топоров, Трубачев, 1962). Они же, исходя из литов. глагола *ėti* — «медленно течь», связывают с ним гидроним *Орша*. Подобное объяснение имеет и исследуемый нами топоним. Не лючается связь *Орша* с гидронимами *Росана* и *Оршинка*. нее вероятна его соотнесенность с *Ржев* и *Ржавец*.

óршинцы, óршинец

óршинский, -ая, -ое

ЁЛОК, деревня в Нижегородской обл. Поблизости села асный Осёлок и Высокий Осёлок. Название, несомненно, исходит от диалектного *осёлок*, известного в разных значех, в частности, «место, где раньше было поселение», «непаое поле», «запущенная пашня на высоком месте», «поляна в у» в говорах Владимирской и Московской обл. (СРНГ, 23).

осёлковцы, осёлковец

осёлковский, -ая, -ое

КО́Л, река, левый приток Северского Донца. Происхождем этого названия занимались многие специалисты, начиная Х. Востокова. Существует несколько версий о его происдении разной степени аргументированности и достоверти. И. И. Срезневский, а вслед за ним и М. Фасмер (с деленной долей сомнения), видели в нем ст.-слав. слово ол — «скала». А. А. Потебня соотносил его с польск. диктным названием *Oskoła*. А. И. Попов связал название *Ос*и *Ворскла* (*Ворскол*), видя в них такую же пару, как реки мов — *Норломов*, где *нор* (*нар*) — мордовское «луговой, пойй». Наиболее перспективным было предположение Востокова о соотнесенности гидронима Оскол с другими, ющими исход на *к-г, г-л*: *Оскол, Ворскла, Деркул* и др. стоков] А. [Х.], 1812). Это предположение впоследствии нил О. Н. Трубачев и в определенной степени развил

Е. С. Отин. Аргументированную версию о происхождении гид ронима *Оскол* представил И. Г. Добродомов (1986). Он счита ет, что вторая часть названия (*Ос-кол*) *кол* — это «бродячее слово, широко представленное в языках Северной Евразии первую очередь в значении «река»: маньчжур. *голо*, монгол. *гол* бурят. *гол*, калмыц. *пол* и др., а также в значении «русло, долин реки», «стержень, основа» и «что-л. протяженное, протянувшее ся» (между двух рек, долин и т. д.). Первую часть гидронима О он отождествляет с названием ираноязычного народ аланов — *ас* (в русск. источниках *яс* с развившимся *j* перед на чальным ударным *а*). Это значит, что *Оскол* — река ясов, ясска река, что свидетельствует о проживании этого народа в долине Оскола. По мнению И. Г. Добродомова, название реке дали тюрки, бывшие соседями ясов-аланов, поскольку апелляти *gol* — «река, долина» связан с тюркскими языками, а на «иран ско-аланской не прослеживается». Относительно украинских топонимов с начальным *Ос-* (*Осів, Осівка, Осова* и др.), кото рые пытаются связать с аланским этнонимом *ас*, он высказыва ет сомнение из-за недостаточной изученности этого вопроса.

оско́льский, -ая, -ое

ОСКО́Л НО́ВЫЙ (1647), город в Белгородской обл. Перва часть названия — по р. Оскол, на которой стоит город. *Новы* назван по отношению к существующему другому городу Ос кол. Первое название *Нового Оскола* — *Царев Алексеев го* род. Так он был назван при основании. См. *Оскол*.

оско́льцы, оско́лец и *новооско́льцы, новооско́лец*

оско́льский, -ая, -ое и *новооско́льский, -ая, -ое*

ОСКО́Л СТА́РЫЙ (1593), город в Белгородской обл. В осн ве названия гидроним *Оскол*; первоначально город называ ся *Оскол*, переименован в 1647 г. в связи с основанием *Но вого Оскола*. Такие пары топонимов со *Старый* — *Новый* или *Верхний* — *Нижний, Большой* — *Малый, Сухой* — *Мокрый* (по следняя преимущественно для гидронимов), широко известны в русской, да и шире — в славянской топонимии. Этот факт в свое время был обнаружен и исследован В. А. Никоновым и

Вошел в топонимику как «закон топонимического ряда». См. Оскол.

оско́льцы, оско́лец и старооско́льцы, старооско́лец

оско́льский, -ая, -ое и старооско́льский, -ая, -ое

ОСТА́ФЬЕВО, село в Московской обл. Известно с XIV в. Название антропонимического происхождения — от фамилии одного из владельцев Родиона *Остафьева* (1704 г.), отец которого был основателем этого села. Мужское имя *Остафий* (ст. *Евстафий*) и его варианты широко известны в топонимике Центральной России: микрорайон Москвы Останкино, Осташков, станция Астапово и др. Известно оно и как фамилия: Елена Стахова в романе И. С. Тургенева «Накануне», Аксинья Астахова в романе М. А. Шолохова «Тихий Дон» и др. С 1804 г. Остафьево принадлежало другу А. С. Пушкина П. А. Вяземскому, опекуном которого был известный историк Н. М. Карамзин. Здесь бывали Пушкин, Гоголь, Батюшков, Грибоедов. Посетил его в один из своих приездов в Россию польский поэт Адам Мицкевич. В XIX в. была известна Остафьевская гостиная как один из центров русской литературной жизни. Народная молва связала название этого села с Пушкиным. Однажды, когда он ехал сюда, ветром унесло плащ, которым были укрыты его ноги. Слуга бросился поднимать плащ, но Пушкин остановил его со словами «оста́фь ево».

оста́фьевцы, оста́фьевец

оста́фьевский, -ая, -ое

ОСТАШКОВ (1770), город в Тверской обл. В основе названия личное мужское имя *Осташок* (от *Остах* из *Евстафий*) или фамилия *Осташков*. Это имя греческого происхождения, в русском языке оно имеет много вариантов, от которых часто образовывались топонимы: Останя, Останок (Останкино в Москве), *Астап* (станция *Астапово*, где умер Лев Толстой) и в XVII в. на месте города была слобода рыбака Евстафия — Остафьевская.

оста́ш, оста́ш и оста́шковцы, оста́шковец

оста́шковский, -ая, -ое

Осташи — ершееды. Это значит, что чаще всего они употребляют в пищу рыбу (ерша).

Осташи — золотошвеи, т. е. мастера, расшивающие золотыми нитями одежду, головные уборы.

О́СТРОВ (1342)*, город в Псковской обл. В основе названия апеллятив *остров*, т. к. город был основан на труднодоступном острове в русле реки Великой. Топоним *О́стров* и производные довольно широко известны на территории России и за ее пределами: села *Остров* (под Москвой), *Островное* в Магаданской обл., деревни *Остров*, *Островки*, *Островно* в Ленинградской обл. и др.

островичи́, *острови́ч*, *острови́чка* и *островча́не*, *островча́нин*, *островча́нка*, местн. *остро́вцы*, *остро́вец*, *островни́ха*, устар. *островитя́не*, *острови́тин*; *островля́не*

остро́вский, *-ая*, *-ое*

ОСТРО́ВСКОЕ, рабочий поселок в Костромской обл. Название дано в честь замечательного русского драматурга А. Н. Островского (1823–1886), автора таких пьес, как «Гроза», «Доходное место», «Лес» и др. Писатель родился и провел детство в этих местах. Фамилия *Островский* известна с 1615 г. (Веселовский, 1974).

островча́не, *островча́нин* и *остро́вцы*, *остро́вец*

остро́вский, *-ая*, *-ое*

ОСТРОГО́ЩА, река в басс. Дона. Связывать это название словом *острог* — «изгородь, ограда; частокол из бревен, с острыми концами», «укрепленный город, поселение» — невозможно, так как в этом случае оно имело бы форму *Острожка*, *Острожонка*, *Острожная* или *Остроговка*. Исключается и связь с антропонимом *Острогост*, т. к. это противоречит принципам номинации в русской гидронимии. Реальнее связать гидроним с апеллятивом *острый* — «суживающийся к концу», встречающийся в русской гидронимии, и *гоща* — «лес», который был важным признаком водного объекта в условиях степного характера местности, где протекает эта речка. В данном случае, вероятно, лесной массив поблизости от реки имел форму клина.

ОТРА́ДНОЕ, город в Ленинградской обл. Название дано по живописной местности с дачным поселком. Данный признак номинации довольно активен в русской топонимии, особенно Центральной России. *Отрадное* могло быть и названием-пожеланием: жить в этом селе отрадно и радостно. Город возник результате слияния рабочего поселка *Ивановское* и *Отрадное*. *Ивановское* известно в XVIII в. как деревня, расположенная на р. Тосна при впадении ее в Неву (Поспелов, 1998).

отра́дненцы, отра́дненец

отра́дненский, -ая, -ое

ОХТА (БОЛЬША́Я О́ХТА), река, правый приток Невы. Большинство исследователей видят в этом гидрониме финск. *ohto* — «медведь», т. е. *Охта* — Медвежья (река). Медвежьи гидронимы известны практически во всех регионах России. А. И. Попов (Воды времен минувших) приводит другое название этой реки — *Ахо-йоки* (*Aho-joki*), где *aho* — «пожога, ляда», «паровое поле», и *joki* — «река». Он считает его более поздним по сравнению с *Охта*, известному в Новгородской летописи с 1300 г. *Охта* имеет приток *Малая Охта*; название *Охта* носит один из микрорайонов Санкт-Петербурга, расположенный по[illegible]ти от этой реки. С. В. Кисловский приводит еще одно на[illegible] этой реки — *Сварта* (Кисловский, 1974).

[illegible]инцы, *о́хтинец, о́хтинка* и *о́хтенцы, о́хтенец, о́хтенка*

[illegible]хтинский, -ая, -ое и *о́хтенский, -ая, -ое*

ЙТЬ, поселок в Ленинградской обл. Название дано по р. *Оять*, которой он основан. Все исследователи связывают гидроним [illegible]. *oja* — «ручей» (*ojeine* — «ручеек»). Дополнительным аргументом в пользу такого объяснения являются и вепсские названия порогов на Ояти: *Гамач, Кают, Чур-ручей* и др. (Попов, [illegible]). На сев.-зап. России известны родственные образования [illegible] *Ojarv, Ojanit, Ojansar* и др. (Муллонен, 1994).

[illegible]инцы, *оя́тинец* и *оя́тенцы, оя́тенец*

[illegible]кий, -ая, -ое и *оя́тинский, оя́тенский, -ая, -ое*



А́ВЛОВО, город в Нижегородской обл. Другое название *Павлово-на-Оке*. Как считают исследователи нижегородской топонимии, когда-то здесь некто Павел держал перевоз через Оку, он и дал ему название. Впоследствии здесь выросло село *Павлов Перевоз*, ставшее позже селением *Павлов Острог*, упоминание о котором имеется в писцовой книге 1621 года, затем село *Павлово* и с 1919-го — г. *Павлово* (Никонов, 1966).

па́вловцы, па́вловец, па́вловка

па́вловский, -ая, -ое

ПА́ВЛОВСК (1709), город в Воронежской обл. Первоначальное название *Осередская крепость* дано по р. *Осереди*, на которой она была воздвигнута. После разрушения в 1711 г. *Павловской крепости* на р. Миус гарнизон ее был переведен в Осередскую крепость, которая получила название *Павловск*.

па́вловцы, па́вловец, па́вловка

па́вловский, -ая, -ое

ПА́ВЛОВСК (1796), город в Ленинградской обл. Название дано по имени русского императора Павла I (1754—1801), которому его мать Екатерина II подарила земли в этих местах. Здесь была загородная резиденция Павла — с. *Павловское*, которое после вступления его на престол было преобразовано в г. *Павловск*. С 1918 по 1944 г. переименован в *Слуцк* в честь революционера В. К. Слуцкого (1874—1917). С 1944 г. — *Павловск*.

В Павловске знаменитый дворцово-парковый ан-
самбль — памятник русской культуры XVIII в.
павловцы, па́вловец, па́вловка
павловский, -ая, -ое

ПАВЛОВСКИЙ ПОСА́Д, город в Московской обл. В прошлом — с. *Павлово*, известно в документах с 1328 г. как [illegible]. В источниках XVI—XVIII вв. называется *Павлово* наряду [illegible], а с 1862 г. — *Павловский Посад* (*Вохна*), после [illegible] *Павловский Посад*. Первая часть названия от лич[illegible]ского имени *Павел* или фамилии *Павлов*: *Павел* > *Павлов* > *Павловский*, вторая часть названия *Посад* указывает тип поселения. *Посадами* в русском государстве назывались поселения вокруг городов или монастырей, а также сельские поселения ремесленного или торгового профиля.

Павловский Посад — старый центр изготовления знаменитых *павловских платков* — шерстяных с кистями, с крупными цветами на черном, красном, синем фоне и другие.
павловопоса́дцы, павловопоса́дец и *па́вловцы, па́вловец*
павловопоса́дский, -ая, -ое
па́вловский, -ая, -ое

ПАЛЕ́Х, рабочий поселок в Ивановской обл. Происхождение [illegible] окончательно не установлено. Формант *-ех* свиде[illegible]ет о том, что оно очень древнее и уходит за пределы [illegible]ы, в дофинноязычный период. С другой стороны, осмо[illegible] можно соотнести с глаголом *палить* — «жечь, палить» [illegible] чищать землю под пашню при подсечно-огневой сис[illegible]мле пользования. Первоначально *Палех* — это назва[illegible]и (совр. *Палешка*).

[illegible] объяснении названия *Палех* нельзя не учитывать та[illegible]ллели, как манс. *пальх* — «открытый», чуваш. *палак* — [illegible]имета места», балт. *pal* — «болото».

[illegible]лех — центр народного русского художественного [illegible] — изготовления лаковой миниатюры: ларцов, шкату[illegible]ретов, панно, покрытых черным лаком с цветными ри[illegible] исторического и сказочного характера. Это искусст[illegible]лось на базе иконописания, которым палешане зани-

мались с XVI в. до 1917 г., хотя первые изделия лаковой живописи в России известны с XVIII в.

палеша́не, палеша́нин, палеша́нка; па́леховцы, па́леховец, палехча́не, палехча́нин

па́лехский, -ая, -ое; па́леховский, -ая, -ое

ПА́НДА, река, правый приток Вороны в Тамбовской обл. В основе этого гидронима, вероятно, эрз. *панда* (*пандо*) — «холм, гора, бугор». *Панда* — речка, стекающая с холма или бугра, или протекающая по холмистой местности.

ПАРТИЗА́Н, рабочий поселок в Тульской обл. Название дано в память о партизанском движении, развернувшемся во время Великой Отечественной войны 1941—1945 гг. на территориях, захваченных немецкими войсками.

партиза́нцы, партиза́нец, местн. *партиза́ны, партиза́н, партиза́нка*

партиза́нский, -ая, -ое

ПА́РГОЛОВО, дачный поселок, современный микрорайон Санкт-Петербурга. Образовался в результате слияния нескольких деревень и делился на *Первое, Второе* и *Третье Парголово*. Другие названия этих частей поселка — *Суздальская слобода, Большая* и *Малая Вологодские слободы* (Кисловский, 1974). Топоним *Парголово* может быть объяснен, как считают исследователи, из финского родового имени *Парко*, чей род проживал в этом селении и показателем чего является формант *-ла* (*-ля*). Парголово первоначально называлось *Паркола*. Такие названия, по сведениям А. И. Попова, известны везде, где распространены (или были распространены) языки прибалтийско-финского типа. Со временем топонимы на *-ла* (*-ля*) получили в русской языковой среде формант *-ово* по типу *Петрово* (Попов, 1981).

— Парголово всегда было излюбленным местом отдыха жителей Петербурга (позднее Ленинграда). Здесь бывали И. С. Тургенев, Н. А. Некрасов и многие другие известные деятели русской культуры.

па́рголовцы, па́рголовец, па́рголовка

па́рголовский, -ая, -ое

ПАХРА́, река, правый приток Москвы-реки. А также одно-нный поселок на этой р. в Московской обл.

В основе этого названия ученые видят славянский корень — «толкать». Е. С. Отин считает гидроним *Пахра* и *Хопёр* ственными, претерпевшими перестановку слогов в вари- *Похорь / Похорь*, который часто встречается в памятни- письменности вместо *Хопорь / Хопорь* (Отин, 1973). мы *пах* и *пех* предполагают промежуточное *пох*, откуда влиянием аканья образовалось название *Пахра*.

ПЕНЗА (1663), город, центр Пензенской обл. на р. *Пензе* р. *Пензятка*), при впадении которой в Суру он был осно- Возможно, гидроним представляет собой русскую пере- у мордовского *пинесар* — «собачий приток». Вероятно, в ве топонима ненецкое *пензя* — «овраг», «высохший ручей утыми берегами». Ср. коми *пеньдзей* — «высохший ручей». тание *-нз-* дало основание В. А. Никонову вывести его из довских языков, в которых есть такие топонимы, как *Абум-Амза, Инза*. При этом он не исключал того, что сочетание могло получиться в процессе фонетического освоения названий (Никонов, 1966). Есть предположения, что тер- *пензя* может быть заимствованием из индоиранских или ских языков. Топонимия с основой *пенз-* известна в По- ье. Ср. татарское село *Пензятка* в Мордовии, речка *Пен-йка* в Нижегородской обл., озеро *Пензяти* в Ненецком нональном округе и др. Известна гипотеза о болг.-чуваш. исхождении топонима — *Пенсу* — «тысяча родников» с нацией в русск. — *Пенза*. Не исключается связь с и.-иран. *nsava* — «песчаная» (Корнилов, 1976).

пе́нзенцы, пе́нзенец, пе́нзенка и *пензяки́, пензя́к, пензя́чка*, р. пе́нзовцы, пензя́не

пе́нзенский, -ая, -ое

Пензенцы (пензяне) — толстопятые. Речь идет о том, что ше пензенцы по своей бедности носили лапти, а в этой ви растаптывается, расширяется ступня.

Пензенцы в Москве свою ворону узнали. Речь идет о наив- и простодушии пензенцев.

ПЕРЕ́ВЛЕ́С, село в Рязанской обл. Известно с XVI в. Происхождение и значение названия не ясно. Есть основания разделить его на две части и объяснить каждую: *Перев-лес*, где вторая часть прозрачна. Что касается первой, то она труднообъяснима. Возможно, это усеченная форма от *перевесье* — «угодье в лесу для ловли птиц перевесами при взлете». В этом регионе есть р. *Перевесья* (п. пр. Оки). Структурный тип топонима со второй частью *лес* известен на Рязанщине — с. Выжелес (Спасский р-н). Не исключается и другое объяснение первой части *Перев-*.

пере́влесцы, пере́влесец

пере́влесский, -ая, -ое

ПЕРЕСЛА́ВЛЬ-ЗАЛЕ́ССКИЙ (1152), город в Ярославской обл. на оз. Плещеево. Более древняя форма — *Переяславль-Залесский*. Название составное, первая половина его *Переславль (из Переяславль) соотносится с сочетанием перенявший славу*. Дело в том, что первоначально город находился в другом месте, тоже на оз. *Плещеево* и назывался *Клещин*, но после пожара был перенесен в удобное, безопасное место при впадении в озеро р. Трубеж. Естественно, что при переносе города на другое место возникло желание видеть его таким же могучим и известным, как *Клещин* — своеобразная столица на оз. Плещеево. Новый город должен был перенять, унаследовать славу сгоревшего, поэтому ему и дали название *Переяславль*. *Переяславль-Рязанский* тоже был перенесенным городом. *Рязань* храбро сражалась, но была уничтожена войсками Батыя в 1237 г., и город, основанный вместо нее, получил название *Переяславль*, т. е. он тоже должен был перенять, унаследовать славу *Рязани*. Такое объяснение вполне правдоподобно. О том, что в основе топонима лежит сочетание *перенявший славу*, свидетельствует и запись Повести временных лет под 992 г. об основании *Переяславля Южного* (в Древней Руси): «Заложи город на броде томь и на рече и *Переяславль*, зане перея славу отроко ть» (у печенега). Естественно, перед нами легенда, но смысл ее и принцип номинации довольно реален.

Эти обстоятельства дают основание считать, что топоним был перенесен из Киевской земли, а является языковым фактом, известным во многих славянских языках, в данном случае на всей территории древнерусского языка.

Топоним *Переяславль* известен во всем славянском мире, например, болгарский город *Преслав* зафиксирован в XII в. в сочинении арабского путешественника Аль-Идриси (в Повести временных лет он назван *Переяславець*). Версия о происхождении топонима от личного мужского имени *Переяславъ* сомнительна, т. к. такое мужское имя не засвидетельствовано источниками, т. е. неизвестно. Интерес представляет тот факт, что все три восточнославянских *Переяславля* стоят на границах *Трубеж*. Это, вероятно, объясняется тем, что все эти небольшие речки были протоками, рукавами рек Днепра, Оки, Плещеева оз. — таким образом, очень удачными для основания на них города в плане его безопасности.

Вторая половина названия *Залесский* указывает на место рождения *Переславля — за лесом*, в ополье, в отличие от Переяславля *Южного* и *Рязанского*.

переслáвцы, переслáвец, переслáвка, устар. *переяслáвцы, переяслáвец, переяслáвка*

переслáвль-залéсский, -ая, -ое и *переслáвский, -ая, -ое, переслáвльский, -ая, -ое*

ПЕСТОВО, город в Новгородской обл. с 1965 г. В основе названия, вероятно, фамилия *Пестов* (из *Пест*), первопоселенца или одного из владельцев. Фамилия (прозвище) *Пест, Пестов* была довольно широко известна у русских уже в XV—XVI вв.: Иванош Пест — крестьянин из Новгорода, 1495 г.; Пестов, Ивашка, 1550 г., и др. (Веселовский, 1974).

пéстовцы, пéстовец

пéстовский, -ая, -ое

ПЕТЕРГÓФ (1711), город в Ленинградской обл. С 1944 до 1961 г. назывался *Петродворец*. Название выводится из нем. Peter — *Петер* (Петр), *гоф* — из *Hof* — «двор», т. е. *двор Петра* (в данном случае Петра I, его парадная резиденция).

— Здесь находится замечательный архитектурно-парковый ансамбль с системой необычных фонтанов.

петерго́фцы, петерго́фец, петерго́фка

петерго́фский, -ая, -ое

устар. *петродворцо́вский, -ая, -ое* и *петродворцо́вый, -ая, -ое*

ПЕТУШКИ́, город во Владимирской обл. Происхождение окончательно не выяснено. Возможно, в его основе слово *петушки* — «небольшие холмы, возвышенности», в русских диалектах известно и его значение «горные кряжи». Не исключено, что топоним связан с прозвищем местных жителей *петушки* — «люди с задиристым, излишне эмоциональным характером». Все гнездо слов этого корня связано с бурным выражением чувств и эмоций. Возможно антропонимическое происхождение — по фамилии *Петушков*.

петушко́вцы, петуши́нцы

петушко́вский, -ая, -ое и *петуши́нский, -ая, -ое*

ПЕЧО́РЫ (1472), город в Псковской обл. В основе названия др.-русск. *печера* — «пещера». Этот термин очень активен в славянской топонимии, в частности у восточных славян; видимо, у них пещера как первоначальное место проживания, укрытия было широко распространено: села *Печоры, Печи* (Нижегородская обл.); *Печерск* (под Смоленском); *Печера* (Винницкая обл.), *Киево-Печерская лавра* (Киев) и многие др. *Печоры* — первоначально это обитель отшельника.

— Поблизости находится Свято-Успенский Псково-Печорский монастырь, основанный в середине XV в. в пещерах, как оборонительный центр на северо-западных рубежах Русского государства.

печеря́не, печеря́нин, печеря́нка и *печо́рцы*

печо́рский, -ая, -ое

ПИКАЛЁВО, город в Ленинградской обл. (с 1954 г.). В основе названия фамилия *Пикалёв* — владелец хутора, бывшего когда-то на месте этого города. Возник в 1932 г. как поселок при цементном заводе.

пикалёвцы, пикалёвец

пикалёвский, -ая, -ое

ПИЧА́ЕВО, село в Тамбовской обл. Более ранняя форма — *Пи-*
ча. Название может быть соотнесено с мокшанским *пи-ча* —
«сосна» (возможно, «черника»). Ср. *Пичёвка* (*Пиченя*) — мокш.
в Мордовии, которая соотносится с морд. *пиче* — «сосна»
(Бижеватов, 1987); с. *Пичингуши* в Нижегородской обл. и т. п.

пича́евцы, пича́евец

пича́евский, -ая, -ое

ПЛА́ВА (ПЛО́ВА), река в басс. Оки на территории Тульской
. Происхождение названия окончательно не установлено,
его можно с определенным успехом интерпретировать на
ской диалектной основе центральных областей России:
в — «зыбун, болото, в котором под верхним растительным
ровом стоит вода; заболоченная низина» (Мурзаева,
4). Отсюда *плавень, плавник, плов, пловина, плавун* и др.
естны аналогичные образования на других славянских
риториях, в частности у восточных и южных славян (сербов и
вен), и все они связаны с водой, движением воды, с чем-то
вающим (плывущим) на воде. Основа активна в топонимии:
лавск (Тульская обл.), р. *Плавица* (басс. Воронежа); *Плавна*
нская обл.) и др. Попытка соотнести гидроним с балтийским
риалом может восприниматься лишь как интерпретация ее
дней балто-славянской единицей: литов. *plava* — «моховое
ото», «болотистый, приозерный луг», «плавучий остров»; ла-
. *plava* — «луг». Поблизости были известны: р. *Плавица* (*Ма-*
Плавица, Плавка) — л. пр. *Плавы*; р. *Сухая Плавица*, о. *Пла-*
кой (неоднократно), верх и отвершек *Плавской*. На р. *Пла-*
— д. *Плавица Малая*, сельцо *Плавичка*, оно же Спасское;
авица, с. Плавицы (Смолицкая, 1976).

ПЛА́ВСК, город в Тульской обл. Название дано по р. *Плаве*,
которой было основано селение. Известен с 1540 г. как
ргиевское. В 1925 г. переименовано в пос. *Плавск*, а в
19 г. — в город.

плавча́не, плавча́нин, плавча́нка, устар. *плавля́не*

пла́вский, -ая, -ое

ПЛЁС, город в Ивановской обл. В основе названия апеллятив
(*плёсо*) — «широкое водное пространство», «участок ре-

ки, однородной по судоходным качествам», «прямой участок реки между перекатами». В последнем значении апеллятив стал топонимом *Плёс*. В действительности г. *Плёс* расположен на п. берегу Волги в середине длинного прямого участка реки. Этот термин весьма активен в топонимии России: *Плёс* в Пензенской и Саратовской обл., *Плесо* в Архангельской, Вологодской и Ленинградской обл. и даже в восточной части Германии, на Балканах, в Словении.

плёсча́не, плёсча́нин, плёсовцы, плёсовец

плёсский, -ая, -ое и *плёсовский, -ая, -ое*

ПЛЕЩЕ́ЕВО, озеро в Переславском районе Ярославской обл. Более ранние названия *Клещино, Переяславское* — вероятно, по г. *Клещин*, а затем по *Переславлю*. Происхождение *Плещеево* не выяснено. Существует несколько версий, по одной из которых его соотносят с апеллятивом *плёс* — «участок реки между перекатами, обычно с ровным течением». По отношению к озеру эта версия неприемлема, так как необъясненным остается суф. -ев. По другой — в основе названия видят апеллятив *плеск*, т. е. плещущееся озеро, часто покрывающееся волнами. Не исключено, что название *Плещеево* (после *Клещино, Переяславское*) произошло от фамилии известного боярского рода *Плещеевых*, которые имели крупные земельные вотчины в Переславском уезде. И поскольку название озера несколько раз менялось, изменено оно было и в данном случае, хотя трудно укладывается в эту версию тот факт, что, как правило, в русской топонимии название водного объекта часто становилось фамилией тех, кому принадлежали земли в басс. этой реки или озера, а не наоборот: кн. Верейский, Серпуховской и др.

ПЛЮ́ССА, рабочий поселок в Псковской обл. Название дано по р. *Плюсса*, на которой было основано поселение. Гидроним *Плюсса* можно соотнести с литов. *plyšis* — «узкая щель, отверстие» (Невская, 1977), т. е. *Плюсса* — «узкая река с крутыми берегами». Возможно, такого же происхождения р. *Плисса*, которую В. Н. Топоров и О. Н. Трубачев считают балтизмом (Топоров, Трубачев, 1962). Ср. также *Заплюсье* — рабочий поселок за р. *Плюссой* (Псковская обл.).

плю́ссовцы, плю́ссовец и *плю́ссцы, плю́ссец*
плю́ссовский, -ая, -ое и *плю́сский, -ая, -ое*

ОВО́РИНО, город в Воронежской обл. Название первона-чально относилось к ж/д станции, расположенной вблизи *Поворино* (совр. *Рождественское*). В основе топонима, ве-роятно, апеллятив *поворина* — «поперечная либо косая дере-вянная связь, укрепа между двух досок или брусьев» (Даль, V), не в прямом значении. Видимо, рельеф напоминал поворин — холмы, возвышения, расположенные поперек или косо на ровной местности, как это наблюдается с апеллятивом верея (см. *Верея*). Не исключено антропонимическое (через фами-лию) происхождение топонима.

пово́ринцы, пово́ринец
пово́ринский, -ая, -ое

ПОДВЕРНИ́ХА, русское село в Республике Мордовия на р. Шекшеевка. Как считает И. К. Инжеватов (1987), в назва-нии отражается способ приобретения села — подвернулось случаю или в подарок, по наследству и т. п. Подобный прин-ип номинации был довольно широко распространен в топо-мии Мордовии в XIX в.: деревни *Ожега* (*Подверниха*), *Кита-ка* (*Подверниха*), *Податиха* и *Липовый Остров* (*Подвалиха*). *Подверниха* тоже имело двойное название — *Ново-Шек-шеевская Слобода* (*Подверниха*).

подверни́хинцы
подверни́хинский, -ая, -ое

ПОДВИ́СЛОВО, село в Рязанской обл. В 1620 г. известно как слободка *Подвислая*. В писцовых книгах указано как *Подвислово* — «под Вислым лесом». Место нахождения села *Вислым лесом*, видимо, дало ему название. *Вислый лес* мож-но соотнести с *висловатый*, что в диалектах русск. яз. значило «с сучьями, трудно поддающимися колке (о дровах)» (СРНГ, 4). Ве-роятно, особенностью этого леса было то, что в нем росли (пре-обладали) деревья с повисшими, опустившимися сучьями.

подви́словцы, подви́словец
подви́словский, -ая, -ое

ПОДКЛЕ́ТНОЕ, село в Воронежской обл. Известно с сер XVII в. До появления села здесь находились помещения для ско та (клети) жителей из соседнего с. *Подгорное* или г. *Воронежа* Селение, возникшее впоследствии около клетей (под клетями) получило название *Подклетное*. Ср. соседняя д. *Новоподклет ное* — выселок из этого села (Прохоров, 1973).

подкле́тнинцы, подкле́тнинец

подкле́тнинский, -ая, -ое

ПОДКОЛО́ДНОВКА, село в Воронежской обл. Известно с 1720 г. как селение у Черного оз. Здесь росли огромные де ревья, из которых делали колоды разного назначения. Эти ко лоды и дали основу названию села (Прохоров, 1973).

подколо́дновцы, подколо́дновец

подколо́дновский, -ая, -ое

ПОДО́ЛЬСК (1781), город в Московской обл. В основе назва ния апеллятив *подол* — «склон горы, холма, возвышенности» или «место под горой, холмом, возвышенностью», как правило, у ре ки. У восточных славян *подол* (и *посад*) — это место проживани городского люда в отличие от *вышгорода* — места пребывани князя и знати. Подолы были во многих древнерусских городах, в том числе и в Москве (между южной стеной Кремля и левым бе-регом Москвы-реки). Прежнее название *Подольска* с. *Подол-Пахра* и *Подол*, т. е. селение, расположенное под го-рой, холмом, возвышенностью у реки (р. *Пахра*). Топонимы от апеллятива *подол* известны у западных и южных славян.

подольча́не, подольча́нин, подольча́нка и *подо́льцы, подо́лец*

подо́льский, -ая, -ое

ПОДПОРО́ЖЬЕ, город в Ленинградской обл. В прошлом здесь проживали крестьяне-лоцманы, переселенные Петром I из бывшего Боровичского у. Название дано по географиче-скому расположению города: у *порогов* (под *порогами*) на р. Свири, затопленных в результате возведения Верхне-Свир-ской ГЭС (Кисловский, 1974). Город с 1956 г.

подпоро́жцы, подпо́рожец

подпоро́жский, -ая, -ое

ПОКРО́В (1778), город во Владимирской обл. Название дано по упраздненному *Покровскому* мон., при котором город возник как поселение, впоследствии с. *Покров*.

покро́вцы, покро́вец

покро́вский, -ая, -ое

ПОЛЕ́НОВО, населенный пункт в Тульской обл. В названии отражена фамилия известного русского художника *В. Д. Поленова* (1844—1927). Фамилия (прозвище) *Полено, Поленов* известна у русских с самого начала XVI в.: Семен *Полено*, крестьянин, 1501 г., Белоозеро (Веселовский, 1974). Первоначально сами Поленовы назвали это место *Борок*, т. е. маленький бор, роща.

— В. Д. Поленов поселился здесь в 1892 г. и создал своеобразный музей изобразительного искусства. Поленово связано с лучшими именами русской культуры. Потомки В. Д. Поленова продолжают расширять и совершенствовать этот музей-заповедник.

поле́новцы, поле́новец

поле́новский, -ая, -ое

ПОЛО́МА, села в Нижегородской и Ивановской обл. Данный топоним неоднократно повторяется в Центральной России и к северу от этой территории. Несомненно, в основе названия лежит географический термин *полома*, а ареал распространения дает основание связывать его с разными значениями слова *полома* — «бурелом, завалы поваленного леса» и *полома* — «завалы леса, образовавшиеся от лесной росчисти, предназначенной под пашню» (Мурзаев, 1984). Л. Л. Трубе связывает термин *полома с лом, ломать* — «делать расчисть, ломать лес». Он же приводит название *Поломский лес* из романа Мельникова-Печерского «В лесах» (Трубе, 1962). Вполне вероятна связь указанной топонимии со словом *лом* (от него и *полома*) в значении «болото, пойменный луг с кочкарником; заболоченное место, затор на реке из поваленных деревьев». В этих значениях слово *лом* и топонимы, образованные от него, известны в некоторых славянских и балтийских языках.

поло́мовцы, поло́мовец и *поло́мцы, поло́мец*

поло́мский, -ая, -ое и *поло́мовский, -ая, -ое*

ПОЛОТНЯ́НЫЙ ЗАВО́Д, рабочий поселок в Калужской обл. Происхождение названия прозрачно. Оно связано с тем, что в XVIII в. здесь был основан завод, изготовлявший различные полотна, преимущественно для парусов; позже здесь появилась и бумажная фабрика. *Полотняный Завод* принадлежал предкам Н. Н. Гончаровой, жены А. С. Пушкина. Он бывал здесь в 1830 и 1834 гг.

полотнянозаво́дцы, полотнянозаво́дец, местн. *заво́дцы, заво́дец*

полотнянозаво́дский, -ая, -ое

ПОЛТА́ВКА, село в Воронежской обл. По документам известно с 1779 г. Оно было основано выходцами из-под *Полтавы*, чем и объясняется его название.

полта́вцы, полта́вец

полта́вский, -ая, -ое

ПО́ЛХОВСКИЙ (ПО́ЛХОВ) МАЙДА́Н, село в Нижегородской обл. Название довольно прозрачно. *Майдан* — «место в лесу (просека или поляна), на котором было организовано производство поташа, дегтя, древесного угля, смолы». *Полховский* (*Полхов*) содержат в своей основе глагол *полыхать* — «гореть» или диалектное *полох* — «зола, шлак», т. е. то, что осталось от сжигания. И глагол, и существительное свидетельствуют о том, что это место появилось в результате сжигания кустарника, мелких деревьев, т. е. было расчищено для устройства производства, связанного с огнем, или само производство (поташа, дегтя и т. п.), работавшее на основе сжигания. См. *Майдан*.

— Полхов Майдан известен тем, что здесь развит художественный промысел — изготовление деревянных специфически раскрашенных изделий (яиц, шкатулок и т. п.), пользующихся большим спросом у населения. Сам топоним стал названием этих изделий.

по́лховмайда́нцы, по́лховмайда́нец и *по́лховмайда́новцы, по́лховмайда́новец*

по́лховмайда́нский, -ая, -ое и *по́лховмайда́новский, -ая, -ое*

ПО́НЫРИ (ПО́НЫРЫ), рабочий поселок в Курской обл. Название неоднократно повторяется в Центральной России, Ук-

раине, в некоторых других славянских странах: реки *Понора, Понура, Понара*, населенные пункты *Понуровка, Понорница* и др. В основе названий, несомненно, термин *понор* (*поныр, понырь*), имеющий ряд значений на разных территориях, связанных с поглощением воды, реки. Это и воронки в колодцах, в реках, через которые вода уходит под землю (преимущественно в карстовых образованиях). В Центральной России *понырь* известно в значении «подземный поток», «жила воды в карстовых образованиях».

понырёвцы, понырёвец

понырёвский и *поныро́вский, -ая, -ое*

ПОПА́СНОЕ, два хутора в Воронежской обл. Возникли в местности, где *попасали* — пасли волов или коней, давали им возможность отдохнуть и подкормиться во время длительной дороги. Отсюда и название хуторов в этой местности.

попа́сненцы, попа́сновцы

попа́сненский, -ая, -ое и *попа́сновский, -ая, -ое*

ПОПЛЕ́ВИНСКИЙ, поселок городского типа в Рязанской обл. Впервые упоминается в рязанских платежных книгах 1595—1597 гг. До 1950 г. — это с. *Поплевино*. Название антропонимического происхождения. Дано по фамилии его бывших владельцев — Ивашки, Афоньки и Игната *Поплевиных*. Фамилия *Поплевин* довольно древняя, известна с XV в. *Поплева, Поплевины*: Григорий Васильевич Поплева Морозов, боярин, умер в 1492 г.; от него Морозовы — *Поплевины* (Веселовский, 1974).

попле́винцы, попле́винец

попле́винский, -ая, -ое

ПОРУ́Б (КЕРФУ), мокшанский поселок в Республике Мордовия. Возник в 20-х гг. XX в. По сведениям И. К. Инжеватова, поселок получил это название потому, что был основан на месте *порубки, поруба* — вырубленного леса.

пору́бинцы, пору́бинец

пору́бский, -ая, -ое и *пору́бинский, -ая, -ое*

ПО́РХОВ (1346)*, город в Псковской обл. Происхождение названия окончательно не выяснено. По предположению

А. И. Попова, в основе топонима лежит личное мужское имя славянского происхождения *Порх* (Попов, 1981). Такое имя, видимо, существовало в Древней Руси, хотя в антропонимических источниках этого периода его нет. Известны производные от его фамилии *Порхов, Порхан, Порхачев* (Веселовский, 1974). Топонимы встречаются в памятниках письменности XV в., относящихся к новгородским пятинам, например, д. *Порхово* в Вотской пятине. В летописях есть предполагаемое более раннее упоминание о *Порхове*: в 1329 г. был основан *Порховский* городок, который в 1777 г. получил статус города.

порховичи́, порхови́ч, порхови́чка и *порховча́не, порховча́нин, порховча́нка; по́рховцы, по́рховец*

по́рховский, -ая, -ое

Порховцы — толоконники, т. е. любят есть толокно — блюдо из толченой или молотой овсяной муки с водой, молоком или маслом.

ПОСО́П, рабочий поселок; в настоящее время вошел в черту г. Саранска в Мордовии. Село *Посоп* основано в сер. XVII в. Название, вероятно, от слова *посоп* — «ссыпка хлеба (*посыпать*) и по́дать с него зерном, хлебом же; *крестьяне на посопе* — на хлебном оброке» (Даль, III). Такая форма выплаты подати была распространена среди нерусского населения Среднего Поволжья, которое называлось ясачными или *посопными* людьми (Инжеватов, 1987).

посо́пцы, посо́пец

посо́пский, -ая, -ое

ПО́ТЬМА, мокшанский рабочий поселок, село и деревня в Республике Мордовия. В основе названия мокш. слово *потма* — «глушь, глубинка, отдаленное место в лесу». Название широко распространено в Мордовии не только в форме *Потьма*, но и как *Новая Потьма, Старая Потьма, Тарханская Потьма* и др.

по́тьминцы, по́тьминец

по́тьминский, -ая, -ое (по́тьменский) и *по́темский, -ая, -ое*

ПО́ЧЕП (1503)*, город в Брянской обл. Название прозрачно, в основе его русск. диалектное *почел* — «жердь или веревка,

а которой подвешивается ведро над колодцем». Вероятно, еление выросло около колодца с почепом, который отличал- я от других колодцев, или такой колодец установили в селе- ии. Первое упоминание в XV в.

по́чепцы, по́чепец и *почепча́не, почепча́нин, почепча́нка*

по́чепский, -ая, -ое

ОЧИ́НОК, город в Смоленской обл. В основе топонима усск. диалектное *починок* с общим значением «начало че- ́-л.». Чаще всего обозначает типы поселения (с XIV в.) — «но- ое поселение в лесу около росчисти», «поселение на месте сных разработок или на пустоши», «новая пашня, росчисть в су». Слово очень активно в топонимии и, как правило, отно- ится к небольшим селениям — деревням. Топонимы *Починок, очинки* есть почти во всех областях Центральной России.

почи́нковцы, почи́нковец

почи́нковский, -ая, -ое

ОШЕХО́НЬЕ (1777), город в Ярославской обл. В письмен- ых источниках известно с к. XVII в. как с. *Пертома*. Названо р. *Пертома* от прибалт.-фин. *перт* — «изба» (Поспелов, 98). С 1918 г. по 1992 г. город назывался *Пошехонье-Во- дарск*, в память о революционном деятеле В. *Володарском* 891—1918), уроженце этих мест. В основе названия древ- я форма гидронима *Шексна — Шехонь* (*Шехна*). Первона- льно оно, видимо, относилось ко всей местности, о чем сви- тельствуют приставка *по-* и суффикс *-jь*. Гидроним *Шексна Шехонь*) не имеет удовлетворительного объяснения. Его пы- ются вывести из фин.-угор. материала, соотнося с финск. *hna*, эстон. *hähn, časne, марийск. šište* — «дятел» или с морд. ол.) *seksej* — «пестрый дятел». Попытка видеть в *шек* (> *шох*) авянскую основу неубедительна. Не исключено, что в осно- гидронима апеллятив *чехонь; чеша* — «вид рыбы» Cyprinus ltratus. В силу особенностей местных говоров *Пошехонья* можна мена *ч* > *ш* и наоборот.

пошехо́нцы, пошехо́нец и *пошехо́ны, пошехо́н*

пошехо́нский, -ая, -ое

Пошехонцы в трех соснах запутались. На сосну лазили, Москву смотрели. Ноги под столом перепутали. Поскольку Пошехонье находилось в отдаленном от центра лесном краю — медвежьем углу, то и жители его стали символом дремучести, наивности и даже глупости, о чем говорят приведенные пословицы, поговорки и прозвища пошехонцев.

ПО́Я, село в Нижегородской обл. Топоним дан по названию р. *Пойка*, на которой основано село. Гидроним первоначально, видимо, имел форму *Поя*, превратившуюся в уменьшительную форму, что часто встречается на территории Центральной России, когда название реки при основании на ней одноименного топонима приобретает уменьшительную форму: г. *Орел* по р. *Орел* > *Орлик*, с. *Мстера* по р. *Мстера* > *Мстерка* и др.

по́енцы и *по́инцы*

по́енский, -ая, -ое и *по́инский, -ая, -ое*

ПРЖЕВА́ЛЬСКОЕ, поселок в Смоленской обл. Прежнее название — *Слобода*. От *слобода* — «свободное поселение, имеющее определенные льготы, торгового или ремесленного профиля». Современное название дано в память об известном русском путешественнике Н. М. Пржевальском (1839—1888), который жил здесь в периоды между путешествиями.

— Место туризма и отдыха, богатое минеральными источниками и грязями.

пржева́льцы, пржева́лец

пржева́льский, -ая, -ое

ПРИВО́ЛЖСК, город в Ивановской обл. В прошлом с. *Яковлевское* (XV в.), затем поселок. В 1938 г. — город *Приволжск* по находившему в нем льнокомбинату «Приволжская коммуна».

приво́лжцы, приво́лжец

приво́лжский, -ая, -ое

ПРИМО́РСК, город в Ленинградской обл. В названии отражается положение города по отношению к морю — при море, у моря. Более древние названия: *Березовый, Бьёркё, Койвисто*. *Березовым* было названо новгородское селение XIII в. на месте

го города, т. к. возникло поблизости от Березовых островов. онце XIII в. острова были заняты шведами, которые перевели ское название на шведск. и финск. яз. Бьёркё (швед. bjork — реза»), *Койвисто* (фин. *koivi* — «береза»). После возвраще- в состав русских земель (XVIII в.) село опять называлось Бе- ровое (Кисловский, 1974; Поспелов, 1993). В 1949 г. город учил современное название (по расположению вблизи от итийского моря). Аналогичные топонимы известны и в других тах, например, г. *Приморск* в Калининградской обл.

примо́рцы, примо́рец

примо́рский, -ая, -ое

ПРИОЗЁРСК, город в Ленинградской обл. Название отража- местоположение города на берегу Ладожского оз. Один из внейших городов северо-западной Руси (упоминается в описи под 1143 г.). Более раннее название *Корела* — по ноязычному народу корела. В 1581—1595 гг. и в 1611—10 гг. город находился под властью Швеции и получил на- ние *Кексгольм*. Это неточная передача на русск. яз. шведс- го названия *Кыкисалми* — «кукушкин пролив», как считает И. Попов (1981). С 1944 г. в составе Ленинградской обл. В 1948 г. переименован в *Приозёрск*.

приозёрцы, приозёрец

приозёрский, -ая, -ое

ПРИСТЕ́НЬ, поселок городского типа в Курской обл. Топоним но соотнести с апеллятивом *стенка* — «крутой склон глубоко анной речной долины или крупной балки, часто заросший м или низкими кустарниками» на территории черноземного ра (Мильков, 1970). Подобное значение отмечает и Даль: *стена* — «стена вала, рва, канавы, боковая крутость, ой откос». Он же приводит и слово *стень* в значении «стена да, пелена, ширина, вышина, ноги невода» (Даль, IV). Воз- но, *Пристень* — это название селения, сформировавшегося ны вала, рва или крутого склона оврага, балки.

приstéнцы, приstéнец

приstéнский, -ая, -ое

ПРИУ́ПСКИЙ, рабочий поселок в Тульской обл. Название поселка отражает его местонахождение — при р. Упе, поблизости от нее (см. *Упа*). Подобный тип широко известен в топонимии России и, в частности, в центральной ее части: поселки *Приокский, Приречный* и т. п. Статус города и название получил в 1954 г. До этого — *Маленинский*.

приупча́не, приупча́нин

приу́пский, -ая, -ое

ПРИЮ́ТИНО, дачный поселок в Ленинградской обл., входит в состав г. Всеволожска. Свое название поселок получил по усадьбе *Приютино*, принадлежавшей вице-президенту Академии художеств А. Н. Оленину. Здесь бывали многие известные поэты и художники первой половины XIX в., в связи с чем усадьба *именовалась в то время как «приют русских поэтов», что и дало* впоследствии топоним *Приютино*. Упоминание об этой усадьбе и ее владельцах неоднократно встречается в русской поэзии, например, у А. С. Пушкина, А. Блока. Аналогичные названия *Приютово, Приют* известны в Мордовии. Исследователи мордовской топонимии связывают их с глаголом *приютить* — «дать место для жилья, пристанища, отдыха» (Инжеватов, 1987).

прию́тинцы, прию́тинец

прию́тинский, -ая, -ое

ПРОНСК (1186)*, город, с 1958 г. рабочий поселок в Рязанской обл. В прошлом — столица *Пронского* княжества, один из древнейших русских городов. Первоначальная форма — *Прыньскъ* (до нач. XIII в.), затем *Проньскъ*. Название дано по р. *Проня*.

Происхождение гидронима *Проня* не установлено. Существует несколько гипотез, интерпретирующих его как фин.-угор., балт. или слав. гидроним. Сложность объяснения определяется и тем, что *Проня* известна в басс. р. Сож, а ее производные в других местах Поднепровья. Одни исследователи с определенной долей неуверенности считают возможным соотнести его с балтийским материалом (Топоров, Трубачев, 1962). Это предположение подтвердил О. Н. Трубачев в переводе Этимологического словаря русского языка М. Фасмера. М. Фасмер

идит в гидрониме *Проня* славянскую основу и соотносит его с ш. *prony* — «быстрый, неукротимый, буйный».

Существует малоубедительная фин.-угор. (мордовская) рсия происхождения этого гидронима, по которой в его осве надо видеть морд. слово *пра(пря)* — «голова, вершина». тот апеллятив в чистом виде находят в другом окском дрониме — *Пра* (Топоров, Трубачев, 1962). Версия поддерживается и тем обстоятельством, что *Проня* и *Пра* находятся в оне финно-угорской гидронимии Поочья.

Заслуживает внимания мнение Ю. П. Чумаковой, выдвигающей убедительные аргументы против мордовского происождения гидронима *Проня*. Они сводятся к следующему: *Проня* находится в той части среднего правобережного Поочья, где пласт мордовской гидронимии минимален. Он резко возрастает к востоку от *Прони*, к тому же гидронимия бассейна этой реки носит славянский характер и соотносится с гидронимией басс. р. Сож, где известен гидроним *Проня*. Окская *Пра* не может быть аргументом в пользу мордовского происождения *Прони*, так как эти реки находятся в разных диалектных и этнографических зонах Среднего Поочья: *Пра* — в левобережье Оки, в зоне Мещёры; Проня — в правобережье, на так называемой Рязанской стороне (Чумакова, 1992).

пронча́не, пронча́нин, пронча́нка, летописн. *проня́не*
про́нский, -ая, -ое

ПРОТВА́, левый приток Москвы-реки. Происхождение названия не выяснено, но существует несколько версий его объяснения. В. А. Никонов считал гидроним славянским и ссылался на форму *Поротва* в духовных и договорных грамотах русских великий князей XIV—XVI вв., а также в одной из летописей. Достоверных аргументов в пользу этого предположения он не представил. Неубедительна связь гидронима с северо-восточным ареалом гидронимии на *-ва* (*Лысьва, Сылва* и др.) из-за его отдаленности от Подмосковья. Не имеющими достаточной аргументации, основанными преимущественно на внешнем созвучии представляются предположения М. Фасмера (Фасмер, III). Предпочтительнее в настоящее время выглядит

мнение В. Н. Топорова о балтийском характере гидронима, имеющем соответствия в прусском и литовском языках (Топоров, 1972). Оно может быть поддержано и общностью подмосковно-балтийского ареала гидронимов на *-ва*, хотя и очень разреженного. К тому же, по свидетельству Лаврентьевской летоп., в басс. *Протвы* проживало балтоязычное племя голядь. Значение гидронима *Протва* не установлено. Гидроним дал вторичные названия: р. *Малая Протовка*, пос. *Протва*, *Протвино*.

ПРОТВА́, рабочий поселок в Калужской обл. Название дано по р. *Протва*, поблизости от которой он основан. См. *Протва*, река.

протви́нцы, протви́нец

протви́нский, -ая, -ое

ПРОТВИНО́, рабочий поселок в Московской обл. Название дано по р. *Протва*, поблизости от которой поселок основан в 1965 г. См. *Протва*, река.

протви́нцы, протви́нец

протви́нский, -ая, -ое

ПРУСЫ́НЯ, деревня в Ленинградской обл. Как считают исследователи, название дано потому, что когда-то деревня и окрестные места принадлежали жителям *Прусской* улицы Новгорода, которые вели торговлю с Пруссией. Поблизости от *Прусыни* д. *Прусынская Горка*, *Прусынское* торфяное болото; а также есть топонимы *Прусово*, *Прусы* (Кисловский, 1974).

прусы́нцы, прусы́нец

прусы́нский, -ая, -ое

ПСКОВ (903)*, город, центр Псковской обл. Другие формы: *Плесковъ*, *Пльсковъ*, *Пьсковъ*, *Пьсковь*. Название дано по р. *Пскова*, при впадении которой в р.Великую город был основан (первоначально как поселение). См. *Пскова*.

псковичи́, псковичи́, псковичи́ка и *псковитя́не, псковитя́нин, псковитя́нка; псковича́не, псковича́нин, псковича́нка*, устар. *псковитин, псковитинка* и др.

пско́вский, -ая, -ое и *псковско́й, -ая, -ое*

Псковичи — капустники, мякинники, ершееды. Эти прозвища отражают особенности питания псковичей в старину: ели капусту, мякину (мало зерна), ершей.

Псковичи небо кольями подпирали — три дня сходка стояли, думая, что делать; туча нависла, решили кольями подпирать. В этой пословице говорится об упрямом характере псковичей и их наивности.

ПСКОВА́, правый приток реки Великой. Происхождение названия окончательно не выяснено. Все версии можно объединить в две группы — славянскую и прибалтийско-финскую. Наличие форм *Плесковь, Пльсковь* в названии города дало основание некоторым исследователям соотнести его с глаголом *плескать, плескаться*, что не может быть признано убедительным, т. к. для названия реки эти формы не известны. Они относятся только к городу. Более вероятным является соотнесение гидронима с апеллятивом *плес* (*плесо*) — «прямой спокойный участок реки от одного поворота до другого», т. е. *Пскова* — река с большим количеством плесов. Окончательно согласиться с этим мешает факт отсутствия буквы *л* в гидрониме. А. И. Попов, развивая известную гипотезу о прибалтийско-финском происхождении гидронима, расширяет характер аргументов и делает убедительные выводы (Попов, 1981). Считая наиболее древней формой *Пъсковь*, он определяет *л* как позднейшее образование — *л* после мягкого губного *п*. При этом он говорит о редких случаях появления такого *л* в начальном слоге, преимущественно в заимствованных словах. Это обстоятельство дает ему убедительное основание связывать топоним *Пскова* с прибалтийско-финским материалом. Он считает, что в основе гидронима *Пскова* чудской апеллятив, соответствующий фин.-суоми *pihka* — «смола» и эстон. *pihk* — «липкая масса», что отражено в финск. названии Пскова *Pihkava* и в эстон. *Pihkva*. Окружающий прибалтийско-финский гидронимический ландшафт, по мнению Попова, подтверждает это предположение. На современном этапе изучения гидронима эта гипотеза представляется предпочтительной.

ПУ́ЛКОВО, поселок в Ленинградской обл. на месте бывшей деревни *Пулково*. С. В. Кисловский для объяснения этого названия приводит финское собственное имя *Пулк* (Кисловский, 1974). Здесь же небольшая речка *Пулковка*, *Пулковские высоты*. Вероятно, первоначально название относилось к деревне и перешло на название реки и высот.

— Здесь, через Пулковские высоты проходит Пулковский меридиан, поблизости находится Пулковская астрономическая обсерватория. Пулковские высоты сыграли важную роль во время Великой Отечественной войны 1941—1945 гг.

пу́лковцы, пу́лковец

пу́лковский, -ая, -ое

ПУПКИ́, село в Рязанской обл. В основе названия слово *пупок* (от *пуп*). Пупом и его производным в диалектах русского языка обозначается все, что возвышается над окрестностью: *пуповина* — «небольшое место, чем-л. отличающееся от окружающей растительности», «поросший остров в степи», «лесок среди кустарника»; *опупок, опупь, опупье* — «округлый холм», «поросшая и ровная горка», «округлая вершина горы», «возвышенное место, образующее остров во время разлива» (Даль, III). Вероятно, в одном из этих значений слово *пупок* дало название селу.

пупко́вцы, пупко́вец

пупко́вский, -ая, -ое

ПУСТО́ШКА, город в Псковской обл. В основе названия апеллятив *пу́стошка* (уменьш. от *пу́стошь*) — «заброшенная земля, пашня», «разрушенное, запустевшее селение». Апеллятив довольно активен в топонимии Северо-Запада. Э. М. Мурзаев приводит несколько аналогичных названий в Новгородской и Псковской обл.: *Пустошка* (12 названий), *Пустошь* и др. (Мурзаев, 1984). И в этом, и в аналогичных случаях обращает на себя внимание тот факт, что апеллятив, становясь топонимом, меняет место ударения.

пустоша́не, пустоша́нин, пустоша́нка; пусто́шкинцы, пусто́шкинец

пусто́шкинский, -ая, -ое

УТЯ́ТИНО, село в Рязанской обл. По сведениям рязанских следователей, в основе топонима личное мужское имя *Путята*. По легенде, князь *Путята* Путятович охранял Шацкую засечную черту, точнее — Шацкие ворота засечной черты. Имя *Путята* и фамилия (прозвище) *Путятин* были широко известны в Русском государстве еще с XV в.: князь Семенович *Путята* Суцкий, начало XV в.: от него — князья *Путятины* и др. (Весевский, 1974).

путя́тинцы, путя́тинец

путя́тинский, -ая, -ое

У́ЧЕЖ, город в Ивановской обл. В 1793 г. слободка *Пучецкая* (основанная с XVI в.) получила права посада. Как самое простое, название возводят к *пучина, пучить*. Однако окончание *-еж* и то обстоятельство, что оно находится в зоне финноязычной топонимии, дает основание сомневаться в таком объяснении. Происхождение названия не ясно, во всяком случае, его надо ставить в один ряд с такими, как *Мележ, Ремеж, Нереж* (в Прикамье), *Сенеж* (в басс. Волги) и др. В. А. Никонов допускал возможность связи с марийск. *пучы* — «олень» (Никонов, 1966).

пучежа́не, пучежа́нин

пучежский, -ая, -ое

ПУШКИН, город в Ленинградской обл. Более ранние названия: *Царская мыза, Сарское село, Царское село, Детское село*. Село возникло на месте бывшей шведской мызы (мыза — усадьба на сев.-зап. России, в Прибалтике) *Саари мойс* (от эст.-финск. апеллятива *saari* — «остров», «сухое», «возвышенное место»), получившей русск. наименование *Саарская* (или *Сарское село*). С 1728 и до 1918 г. называлось *Царское село* (здесь находилась летняя резиденция русских императоров и царей). С 1918 по 1937 г. — *Детское село*. В честь А. С. Пушкина, который учился здесь в лицее, отмечалось 100-летие со дня гибели, город получил свое нынешнее название.

Город музеев, парков, один из центров русского искусства и культуры, связанный с именами не только Пушкина, но

и Н. М. Карамзина, В. А. Жуковского, а позже — А. А. Ахматовой, Н. С. Гумилева и др.

пу́шкинцы, пу́шкинец, устар. *царскосе́льцы, царскосе́лец, царскосе́лка*

пу́шкинский, -ая, -ое и царскосе́льский, -ая, -ое

ПУ́ШКИНО, город в Московской обл., возникший на месте селения. Уже в XV в. селение известно как с. *Пушкино* на р. Уче. Название антропонимического происхождения, в основе его прозвище *Пушка*, принадлежавшее боярину Григорию *Пушке*, предку А. С. Пушкина, от которого великий поэт получил фамилию. В основе прозвища *Пушка*, несомненно, лежит апеллятив пушка, которому традиционно исследователи приписывают значение «тип тяжелого огнестрельного оружия; пушка», не приводя при этом никаких аргументов. Не исключена возможность, что слово *пушка* — это *пушок*; то, что колышется при малейшем движении ветра. Переносный смысл этого слова — «человек неустойчивого, нетвердого характера, который колеблется в решениях». Таким человеком был сын предка Пушкина Гаврилы Алексича, сподвижника Александра Невского, — Иван Морхиня, дед Григория *Пушки*. Морхиня — от слова *морх*. Оно, как и *пушка* (*пушок*), имело такое же значение — все мягкое, легкое, то, что колышется, треплется на ветру.

пу́шкинцы, пу́шкинец

пу́шкинский, -ая, -ое

ПУ́ШКИНСКИЕ ГО́РЫ, рабочий поселок в Псковской обл., входит в состав Пушкинского музея-заповедника. Свое название поселок *Пушкинские Горы* (в прошлом село) получил в 1924 г. в связи со 100-летним юбилеем приезда А. С. Пушкина в ссылку в с. Михайловское. Здесь в Святогорском монастыре находятся могилы великого поэта и его матери. Словом гора в центре и на северо-западе России называют небольшие возвышенности, холмы, а иногда и просто высокие сухие места среди болот, а также высокие, крутые берега рек (в Поочье). Более ранние названия: слобода *Тоболенец* при Святогорском монастыре (по ближайшему оз. Тоболенец) и *Святые Горы* — по Святогорскому монастырю. Название имеет форму множеств

ного числа потому, что селение расположено на нескольких рах, холмах. Слово *святой* было широко представлено в топо-мии России: мысы *Святой Нос* на Кольском полуострове и в Баренцевом море, озеро *Святое* (неоднократно) в Мещёре, на юго-востоке Москвы и некоторые другие объекты.

пу́шкиного́рцы, пу́шкиного́рец, пу́шкиного́рка

пу́шкиного́рский, -ая, -ое

ПУ́ЩИНО, город в Московской обл. Название прозрачно, ъясняется через апеллятив *пуща* — «густой, непроходимый » или «пустынное, отдаленное место». Слово известно во к восточнославянских и западнославянских языках, актив-в топонимии. Название не имеет отношения к фамилии розвищу) *Пуща, Пущин*, хотя она известна уже в XVI в. (Ве-овский, 1974).

пу́щинцы, пу́щинец

пу́щинский, -ая, -ое

ПЫТА́ЛОВО, город в Псковской обл. В XIX в. — это сельцо талово, *Ново-Дмитровское*, видимо как относящееся к Дмитровское. После 1918 г. отошло к Латвии и получило вание *Яунтлатгале* (т. е. *Новая Латгалия*), поскольку вошло остав Латгалии — исторической части Латвии. Затем полу-о новое название — *Абрене*. Как считают исследователи, ано с латыш. *абро* — «квашня», что в данном случае может значать «увлажненный луг». Это слово часто встречается в онимии Латвии как название лугов, полей, лесов и т. д. В 45 г. селение получило свое исконное имя — *Пыталово*, ве-но, антропонимического происхождения.

пыта́ловцы, пыта́ловец

пыта́ловский, -ая, -ое

ПЯНГЕЛЕ́Й, эрзянское село в Республике Мордовии. Название ъясняют через морд. (эрз.) сочетание пенге лей (*пенге лат-* «овраг, где вырубили лес на дрова» (Инжеватов, 1987).

пянгеле́йцы, пянгеле́ец

пянгеле́йский, -ая, -ое

АДО́ВИЦКИЙ, рабочий поселок в Московской обл. Название вторично по происхождению. Вполне вероятно, что оно получило его от названия болота *Радовицкий Мох* или от *Радовицкой* озерной группы. Более раннее название, видимо, имело форму *Радовица* или *Радовицы* по типу *дубровица* (*с. Дубровицы* под г. Подольском) или *боровица* (*Боровицкий холм* в Московском Кремле). Ср. название ж/д станции *Радовицы*. Этот топоним можно соотнести со словом *рад*, известным в северных диалектах русск. яз. в значении «моховое болото», «болотистое место, поросшее лесом» (Фасмер, III). Реальность этого предположения подтверждается тем, что эта местность Подмосковной Мещёры изобилует моховыми болотами, мшарами; мелкими, активно зарастающими озерами. Вокруг находятся крупные торфяные разработки (Шатурский р-н).

радовича́не, радовича́нин

радо́вицкий, -ая, -ое

РАЗДО́ЛЬЕ, русское село в Республике Мордовия, а также название многих селений в Центральной России. В основе топонима апеллятив *раздолье* — «простор, обилие и воля, свобода» (Даль, IV). Слово и его производные очень активны в топонимии России: *Раздольная, Раздольное, Раздольный, Раздольский* и др.

раздо́льинцы и *раздо́льцы*

раздо́льинский, -ая, -ое и *раздо́льский, -ая, -ое*

РАЗЛИ́В, дачный поселок в Ленинградской обл., входит в состав г. Сестрорецка. Название дано по одноименному озеру,

на берегу которого находится поселок. В основе названия географический термин *разлив* — «река, вышедшая из берегов», «половодье; плёс, образующий озеро».

разли́вцы, разли́вец и *разли́венцы, разли́венец*

разли́вский, -ая, -ое и *разли́венский, -ая, -ое*

РАЗЛИ́В СЕСТРОРЕ́ЦКИЙ, искусственное озеро у г. Сестрорецка в Ленинградской обл. Как пишет С. В. Кисловский в Словаре географических названий Ленинградской области, оно образовалось в результате сооружения запруды в нижнем течении рек Сестры и Черной в 1716 г. Озеро находится на месте впадины, бывшей когда-то мелководным заливом Балтийского моря. См. *Сестра, Сестрорецк*.

РАЗНЕ́ЖЬЕ, село в Нижегородской обл., известно с 1371 г. На основании того, что село в XV в. принадлежало Семену *Разнежскому*, вся вотчина *Разнежье* с угодьями (Трубе, 1962). Более убедительной представляется обратная ситуация. В ранней и средневековой топонимии Центральной России именитые землевладельцы получали фамилии по именам своих вотчин, стольных городов и т. д. Об этом хотя бы говорят фамилии князей — *Дмитровский, Серпуховской, Суздальский* и др. *Разнежский*, вероятно, получил фамилию по названию своей вотчины *Разнежье*. Название *Разнежье* вполне объяснимо от *разнежья* — действия по глаголу *разнежить, разнеживать; разнежить землю* — «разрыхлить, распушить» (Даль, IV). Это значит, что вотчина возникла на распаханной (расчищенной от леса), разделанной под пашню земле.

разне́женцы, разне́женец и *разне́жцы, разне́жец*

разне́женский, -ая, -ое и *разне́жский, -ая, -ое*

РА́МЕНСКОЕ, город в Московской обл. Возник в XVIII в. под названием *Троицкое, Раменское* — с X в., город — с 1926 г. Название, несомненно, имеет отношение к апеллятиву *рамень (раменье)* с большим спектром значений в русск. яз., связанных с лесом и поселением у леса — «лес, соседствующий с полями, пашней; смешанное чернолесье; густой дремучий лес, где есть роспашь; лесная непроезжая глушь, где на опуш-

ке есть росчисть и селение; остров, клин, полоса однородного леса» и т. п. Вероятно, в последнем значении слово *рамень* дало название *Раменское*. Есть основание считать все перечисленные значения вторичными, восходящими к «сухое, возвышенное место в лесу», «росчисть, подсека на сухом возвышенном месте». Поляризация значений и характер развития земледелия привели к тому, что *раменьем, раменкой* стали называть не росчисть на сухом возвышенном месте, а остров, клин, полосу леса среди поля, оставшиеся в результате распахивания леса.

В топонимическом отношении апеллятив *рамень* очень активен как в названии водных объектов, так и селений: в басс. Оки р. *Раменка* встречается семь раз, ручей *Раменка (Раменской)*, оз. *Раменское*; села и деревни *Рамень, Раменье, Раменки, Раменское* и др. В Ленинградской обл. деревни *Раменье, Рамцы*. Широко известна аналогичная топонимия в северных областях России.

ра́менцы, ра́менец

ра́менский, -ая, -ое.

РАМО́НЬ, рабочий поселок в Воронежской обл. Исследователи предполагают, что поселение могло возникнуть в XI или XII в. Название известно до основания г. Воронежа, встречается в источниках XVI в. (1571 г.) как городище *Рамонь*. В. А. Прохоров считает, что название могло быть перенесено переселенцами-славянами из Черниговской земли, оттуда, где сейчас в Сумской области Украины находится г. *Ромны*. Название *Ромен* есть в Черниговско-Сумском полесье и в настоящее время: реки *Ромен, Большой Ромен, Сухой Ромен* (Словник гідронімів, 1979), оз. *Роменский Ставок*, овраг *Раменский Яр* (Черепанова, 1984). Эти факты подтверждают черниговское «происхождение» поселка Рамонь, хотя нельзя исключать в его основе апеллятив *рамень* (см. *Раменское*) или *рама* — «опушка, граница леса». В. А. Прохоров в книге «Вся Воронежская земля» объясняет другой воронежский топоним *Рамонье* через *рамень* и подкрепляет это тем, что село находится на восточной окраине небольшого леса.

рамо́нцы, рамо́нец, рамо́нка
рамо́нский, -ая, -ое

РАССКА́ЗОВО, город в Тамбовской обл. В к. XVII в. с. *Рассказово*. Происхождение названия точно не известно. Но, как считают местные жители, *Рассказовы* были в нем первопоселенцами. По фамилии первопоселенца назван и русский поселок *Рассказово* в Мордовии.

расска́зовцы, расска́зовец
расска́зовский, -ая, -ое

РАССО́ХА (РОССО́ХА), название многих небольших рек, речек, лугов и селений в Центральной России. В основе этих названий апеллятив *рассоха (россоха)* — «раздвоение реки, развилка» или «слияние рек», «место впадения одной реки в другую». *Рассохой* называется и самая острая часть сохи, на которую надеваются сошники. Известны термины *рассоховатый яр* — «раздваивающийся овраг», *рассоховатый дуб* — «дуб с раздвоенной вершиной». Апеллятив *рассоха* активен в топонимии в разных формах: р. *Рассоха*, луг *Рассоха*, реки *Рассоховатка, Рассоховая* и др. Ср. *Россошь*.

рассо́хинский, -ая, -ое

РАСТЫКА́ЙЛОВКА, хутор в Воронежской обл., образованный при объединении трех других, видимо, в конце XIX в. около урочища Высокие Солонцы (Прохоров, 1973). В. А. Прохоров предполагает, что селиться здесь начали еще в конце XVIII в., причем дома (хаты) ставились без всякого порядка, произвольно. Они были как бы разбросаны, растыканы по местности. Это обстоятельство и глагол *растыкать* дали основание для названия *Растыкайловка*.

растыка́йловцы, растыка́йловец
растыка́йловский, -ая, -ое

РЕЛЬ, деревня в Ленинградской обл. В основе названия русское диалектное слово *рель (релка, рёлка)* — «удлиненный невысокий вал, грива, гряда, холм, бугор на лугу, на пойме, на болоте» (Мурзаев, 1984). Слово *рель (релка, рёлка)* имеет и ряд других значений, основным признаком которых является

что-либо возвышающееся, продолговатое (Даль, IV). Оно довольно активно в топонимии северо-запада Центральной России: *Релка* (Ленинградская обл.); *Реля, Зарелье, Большая Рель* (Новгородская обл.) и др.

ре́льцы и *ре́линцы*

ре́льный, -ая, -ое

РЕ́ПИНО, курортный поселок в Ленинградской обл. Более раннее название *Куоккала*. В современном отражена фамилия великого русского художника И. Е. Репина (1844–1930), который здесь жил и работал с 1899 по 1930 г., здесь и похоронен. Фамилия *Репин* образована от прозвища *Репа*, известного в русских источниках с начала XVI в.: *Репа* Федор Семенович, 1524 г., Кострома (Веселовский, 1974). Топоним *Куоккала* тоже имеет антропонимическое происхождение. Суффикс *-ла* в названиях финского происхождения указывает на имя владельца селения.

— В настоящее время на базе репинской усадьбы «Пенаты», находящейся там же, создан филиал научно-исследовательского музея Академии художеств.

ре́пинцы, ре́пинец

ре́пинский, -ая, -ое

РЕПЬЁВКА, село в Воронежской обл., а также несколько сел и деревень в Мордовии. Возникло в конце XVII в., на протяжении всей истории имело несколько названий: *Петровка, Петропавловка* (XVIII в.) и, возможно, *Потудань* (XVII в.) по названию реки, на которой основано. Во второй половине XVIII в. село было пожаловано князю Н. В. Репнину, на основании чего некоторые исследователи считают, что эта фамилия дала название селу, но в этом случае оно имело бы форму *Репнино, Репнинка* или *Репнинское*. В XIX в. за ним закрепилось название *Репьёвка*. Вероятно, в основе топонима — слово *репей* — «сорное, колючее растение с цепкими соцветиями» (Прохоров, 1973). Не исключено и антропонимическое происхождение топонима. Фамилия (прозвище) *Репей, Репьёв* известна с XVI в.: Константин Васильевич *Репьев*, 1539 г., Ростов; Третьяк Григорьевич *Репьев*, 1594 г. и др. (Веселовский, 1974).

репьёвцы, репьёвец
репьёвский, -ая, -ое

РЕ́УТОВ, город в Московской обл. Ученые не без основания связывают его название с праслав. причастной формой **revot* (Топоров, Трубачев, 1962), т. е. ревущий. Видимо, селение было основано на бурном, ревущем потоке. Ср. расположенные поблизости речки *Ревенка, Храпинка* и т. п. Апеллятив топонимически активен; гидронимы, образованные от него, известны в басс. Днепра и Днестра. Не исключено, что топоним имеет антропонимическое происхождение по фамилии *Реутов*, известной в Подмосковье: *Реутов* Аксен Иванович — дворцовый дьяк при дмитровском боярине, 1550 г. (Веселовский, 1975).

ре́утовцы, ре́утовец
ре́утовский, -ая, -ое

РЖЕВ (1216), город в Тверской обл. Более ранние названия *Ржевск, Ржевка*. Наиболее реально связывать это название с апеллятивом *ржавец* (из *ржа*), имеющим ряд значений в русск. диалектах — «стоячее болото с застойной и ржавой водой, ручей из такого болота; источник, дающий воду с окислами железа; низкие болотистые поймы или озера с красно-бурой водой», что поддерживается другими формами названия — *Ржевка, Ржевка*. Предположение о связи с *ржа* — «болезнь растений, особенно колосового хлеба, который покрывается ржаве-бурой пылью» или «рожь на корню, ржаная солома» — необоснованно, т. к. при этом предположении невозможно объяснить принцип номинации. Топонимия этого типа обильна, особенно микротопонимия: *Ржава, Ржавка, Ржавец* и т. п. Не исключено антропонимическое происхождение — от личного мужского имени (прозвища) *Рыж* (Никонов, 1966).

ржа́вцы, ржа́вец, ржа́вка
ржа́вский, -ая, -ое

РОДНИКИ́, город в Ивановской обл. (с 1918 г.). Название прозрачно, в его основе нарицательное *родник* — «водный источник, бьющий из земли; ключ». Вероятно, селение было ос-

новано у водоема, изобиловавшего родниками. Слово *родник* и его синоним *ключ* довольно часто встречаются в топонимии России, так как наличие родников (ключей) было важным признаком того места, где селились люди; пос. *Родниковка*, село *Родничок*, пос. *Ключевск*, с. и город *Ключи* и др.

родникóвцы, родникóвец

родникóвский, -ая, -ое

РОЖДЕ́СТВЕНСКОЕ, названия нескольких десятков сел на территории Центральной России. В настоящее время они сохранились в таких областях, как Белгородская, Брянская, Владимирская, Воронежская, Ивановская, Калужская, Курская и др. Все эти села получили свое название по церквам, возведенным в них в честь Рождества Иисуса Христа. В некоторых селах существуют храмы (и престольные праздники) в честь Рождества Богородицы, но они, как правило, не отражаются в названиях, как, например, в поселке Солотча Рязанской обл., где есть храм и престольный праздник в честь Рождества Пресвятой Богородицы, а село имеет другое название. Теоретически нельзя исключить того обстоятельства, что часть топонимов *Рождественское* происходит от названия храма в честь Пресвятой Богородицы.

Известна усеченная форма — *Рождествено* (в Московской, Ленинградской обл., Мордовии и др.), *Рождественка* и даже сложная — с. *Рождественская Хава* (XVIII в.) в Воронежской области (*Хава* — название реки, на которой стоит село).

рожде́ственцы, рожде́ственец

рожде́ственский, -ая, -ое

РО́ПША, поселок в Ленинградской обл. Первоначальное название *Храпша* по личному мужскому имени новгородца — *Храп, Храпша*, известного в источниках XIV в. Изменение названия произошло под влиянием произношения его прибалтийско-финским населением, проживавшим в этих местах с XV в. Произошла «финнизация» топонима *Храпша* в *Ропша*, т. к. в речи местного населения звук *х* в начале слова исчез. *Рапша* приобрело официальную русскую форму *Ропша* (Попов, 1981). А. И. Попов указывает и на влияние народной эти-

мологии, так как созвучный финский глагол *ropsaa* имеет значение «хрустеть, шуршать; трещать», т. е. обозначает действие звукового характера, как и *храпеть*.

ро́пшинцы, ро́пшинец

ро́пшинский, -ая, -ое

РО́СЛАВЛЬ, город в Смоленской обл. Основан на юге Смоленского края в середине XII в. смоленским князем Ростиславом как крепость. Первоначальное название *Ростиславль* — по основателю города (Города России), изменившееся в процессе употребления в *Рославль*.

рославльча́не, рославльча́нин, рославльча́нка и *росла́вец*

росла́вльский, -ая, -ое

Рославцы — дегтярники. Имеется в виду одно из древних и важных занятий жителей этих лесных мест — изготовление (выгонка) дегтя.

РОССИ́Я, РОССИ́ЙСКАЯ ФЕДЕРА́ЦИЯ, государство со столицей — г. Москва (в прошлом Русь, Русская земля, Русское государство). Истолкование этого названия весьма затруднительно. Этому вопросу посвящена большая литература. Она приведена в Кратком топонимическом словаре В. А. Никонова (1966).

Современная наука отвергает как несостоятельную версию о норманнском происхождении этого названия. По этой версии, *Русь* и лежавший в его основе этноним *рус* (позже *русский*) связывали с названием племени *родс (руотси)* и с топонимом *Рослаген* в Швеции. Племени с названием *родс* обнаружить не удалось, а топоним *Рослаген*, по мнению О. Н. Трубачева, значит «гребной мореходный закон» и отражает феодальные отношения средневековья, то есть того времени, когда имя *Русь* уже давно было известно. В. А. Никонов не предлагал своего решения этой проблемы, но отвергал норманнскую версию, так же как и попытки связать название *Русь с русый* или *русло*.

Последнее слово в этимологии названия *Русь, Россия* принадлежит академику О. Н. Трубачеву, который высказал его в нескольких своих работах, в частности и в журнале «Русская речь». Но он не считает этот вопрос до конца решенным.

О. Н. Трубачев говорит, что название *Русь* распространялось с юга на север, по Днепру, а не с севера на юг. Это доказано историками. Он считает, что есть основания исходить из названия народа *рос*, обитавшего в VI в. в Северном Причерноморье, в его индоарийской (праиндийской) форме *рукш*, имеющего диалектный вариант *русс*, представленный в топониме Западного Крыма — *Россотар*, который можно перевести как «Белый берег». К тому же по соседству, поблизости от устья Днепра известен др.-русск. топоним *Белобережье*. О. Н. Трубачев считает, что для полного принятия этой версии нужны новые факты того, как общались между собой и какими путями разошлись славянские, иранские и индийские племена, жившие в древности в этих местах. *Белым берегом, Белобережьем* — Северное Причерноморье было для кочевников западом, белой, светлой стороной, где свет солнца держался дольше. «В первые века нашей эры Северное Причерноморье было западом для многих кочевников, двинувшихся в великое переселение с востока. *Белый берег, Белобережье, Рос* — так обозначалось это на разных языках общавшихся между собой племен этого района. Здесь, по-видимому, и зародилось название *Русь* — «Белая сторона» — с забытым ныне значением» (Трубачев, 1987). Один из важных аргументов в пользу этого мнения он видит в русском документе XVI в. — Степенной книге, в которой русы, живущие в Причерноморье, называются *куманами* (половцами), то есть светлыми, так как живут в Белой стороне. Но для полной уверенности тюркологи должны выяснить одно обстоятельство — не стали ли тюрки-кипчаки называться *куманами* (половцами), светлыми, лишь после того, как оказались в Северном Причерноморье, то есть в «белой стороне», с XI в. (Трубачев, 1987)

россия́не, россия́нин, россия́нка и *ру́сские, ру́сский, ру́сская* устар. *ру́ссы, росс* и *ру́сичи, ру́сич;* устар., разгов. *руса́к*

Русак до читанья, хохол до спиванья.

Русского человека что парит, то и правит (лечит). Речь идет о бане: в бане русские не только моются и парятся, но и лечатся посредством пара.

На Руси не все караси, есть и ерши. Это значит, что среди русских не все ленивые и безразличные, но есть деловые и активные люди.

России и лету союза нету (нет). Имеются в виду холодные климатические условия, в которых преимущественно расположена Россия.

РО́ССОШЬ, город в Воронежской обл. Известен с нач. XVIII в. Название дано по р. *Россошь*, у слияния которой с р. Черная Калитва находится город. В основе названия реки лежит слово *россошь* (из *рассоха*) — «местность между двумя реками, оврагами, сходящимися под углом», «растока, разречье», а также «река, овраг, образующие при впадении острый угол». Это соответствует действительности, т. к. р. Россошь образует угол при слиянии с Черной Калитвой. В XVI в. была известна также фамилия *Росоха* (Веселовский, 1974).

россоша́нцы, россоша́нец, россоша́нка

россоша́нский, -ая, -ое и *россо́шинский, -ая, -ое*

РО́СТАНИ, село в Орловской обл., Ро́стань, деревня в Ленинградской обл.; Ро́станье, село в Мордовии. В основе этих названий русское диалектное слово *ростань (рос-стань)* — «перекресток дорог», производное от *расставанье* — «прощание перед разлукой».

ро́станцы, ро́станец

ро́станский, -ая, -ое, ро́станьский, -ая, -ое

РОСТО́В, РОСТО́В ВЕЛИКИЙ (862)*, город в Ярославской обл. Происхождение названия не установлено. Предположения о связи с личным мужским именем *Рост* (< *Ростислав*) или о его адаптации какого-либо иноязычного названия (последнее выдвинуто Ст. Роспондом) не аргументированы, а значит, недоказательны. В частности, имя *Ростислав* не зафиксировано в дневнерусских памятниках письменности. Можно предположить, что в основе топонима прилагательное *ростов* (*ростовый, растовый*) в значении «самый удобный, самый приятный, самый лучший», когда все растет, размножается: ростовая пора, ростовый сыр, растовое масло, растовый скот

и др. (Даль, IV). *Ростов* — это город, основанный в самом лучшем, удобном, благоприятном месте, или город, заложенный в самое лучшее, удобное, благоприятное для этого время — самый лучший для жизни город. Известна фамилия (прозвище) *Раст*, но она фиксируется только в источниках XVI в.: *Раст* Пилюгин, к. XVI в., Арзамас (Веселовский, 1974).

Вторая часть названия *Великий* в древнерусском языке значило «большой», а не «самый большой, великий». Ср. *Великие Луки*.

росто́вцы, росто́вец, росто́вка и *ростовча́не, ростовча́нин, ростовча́нка*

росто́вский, -ая, -ое

Ростовцы — вислоухие, лапшееды, родимое озеро соломой зажигали. Речь идет о том, что ростовцы носили шапки-ушанки, уши которых свисают; любили есть лапшу; жгли на льду солому, чтобы растопить его для ловли рыбы.

Ростовцы — огородники, птичники, каплунники (каплун — индюк). О занятиях ростовцев.

Ростовский каплун — прозвище жителей по занятию (разведению каплунов — индюков).

РОША́ЛЬ, город в Московской обл. Название дано по фамилии одного из руководителей кронштадтских моряков — С. Г. Рошаля (1896—1917), погибшего в Гражданскую войну. Первоначальное название поселка — *Крестов Брод*, расположенного у брода через р. Воймегу (Поспелов, 1993).

роша́льцы, роша́лец

роша́льский, -ая, -ое

РО́ЩИНО, поселок городского типа в Ленинградской обл. В основе названия слово *роща* — «небольшой, преимуществ[illegible] но лиственный лес». Поселок получил название потому, [illegible] расположен поблизости от заповедной Корабельной ро[illegible] (Петровской корабельной *рощи*) — единственного в Евро[illegible] заповедника, где выращиваются сибирские лиственницы. С[illegible] топонима производное — р. *Рощинка*.

ро́щинцы, ро́щинец, ро́щинка

ро́щинский, -ая, -ое

РУ́ДНЯ, город в Смоленской обл. Известен с 1363 г. как *Родня*. В основе названия апеллятив *руда*, т. к. в прошлом *Рудня* — село, возникшее у места добычи железной руды. В русской онимии вид полезных ископаемых часто дает основу на-ию населенного пункта, возникающего в связи с его добы-или обработкой. Но первоначально название, видимо, от-лось к речке с красноватой водой, так как в ней со-жались окиси железа. Таких названий очень много к югу и западу от Москвы, хотя к югу (Тульская обл.) более частые *ва, Ржавка*, а западнее — *Рудня, Руденка* и т. п.

рудня́нцы, рудня́нец и *ру́дненцы, ру́дненец*

ру́днинский, -ая, -ое и *ру́дненский, -ая, -ое; рудня́нский, -ое*

А (1328)*, город в Московской обл. Название дано по именной реке, на которой город был основан как кре-ь для защиты западных границ Московского княжества. дположение о балтийском происхождении гидронима вы-ал В. Н. Топоров. Его можно соотнести с латыш. *ruosa* — ий луг с ручьем между полями или лесами». Вероятно, на-ние дано в верховьях, где речка берет начало как небол-ручей в живописной местности Гжатско-Можайской воз-енности. Балтийская версия поддерживается и тем фак-, что *Руза* находится в подмосковном ареале балтийской онимики.

ружа́не, ружа́нин и *ру́зцы*, устар. *руза́не*

ру́зский, -ая, -ое

Рузцы — дровосеки. Имеется в виду основное занятие — товка дров (в лесу).

А́ЕВКА, город в Республике Мордовия. Как считают ис-дователи топонимии этого края, в основе названия лежит тированное татарское мужское имя *Уразай*. В 1631 г. никовскому мурзе Уразаю в этих местах были пожалованы ли. Окрестное мордовское население и сейчас называет д *Оразай* (Инжеватов, 1987). Форма же *Рузаевка* обра-на средствами русск. яз.: утрата начального *у* (известна в ектах: *огурцы, угурцы* > *гурцы*), присоединение суффиксов

-ев, -к(а). Эти способы довольно активны в топонимии России, особенно при образовании названий небольших водных объектов и селений.

рузáевцы, рузáевец

рузáевский, -ая, -ое

РУ́ССКАЯ ЛА́ШМА, русское село в Республике Мордовия. Первая часть названия отражает этнический характер жителей села, вторая часть — мокш.-морд. слово *лашма* — «низина, лощина, низкая местность, понижение с неглубокими оврагами» (Инжеватов, 1987). В его словаре приведено 23 топонима со словами *русская, русский, русское, русские*. Все они — русские селения: *Русская Велязьма, Русская Козловка, Русская Паевка, Русская Парка, Русские Полянки, Русский Лундан, Русский Шабдас, Русское Баймаково, Русское Яндовище* и др.

ру́сколáшминский, -ая, -ое; русскóкозлóвский, -ая, -ое;

ру́сскополя́нский, -ая, -ое; ру́сскояндóвищевский, -ая, -ое

РЫ́БИНСК (1777), город в Ярославской обл. Впервые поселение на месте современного города упоминается в летописи под 1071 г. как *Усть-Шексна*, с 1137 г. — *Рыбаньск*, с 1504 — *Рыбная слобода* (Города России). Другие названия — *Дворцовая ловецкая слобода*, г. *Рыбный*. Этимология прозрачна, в ее основе слово *рыбный* — «относящийся к рыбе». Дело в том, что местные жители занимались рыбной ловлей и обязаны были поставлять свежую рыбу к царскому столу. В 1946—1957 гг. город назывался *Щербаков* в честь партийного и государственного деятеля А. С. Щербакова (1901—1945), а в 1984—1988 годах — *Андропов*, тоже в честь партийного и государственного деятеля Ю. В. Андропова (1914—1984). Название *Рыбинск* было возвращено в 1989 г.

ры́бинцы, ры́бинец

ры́бинский, -ая, -ое

РЫ́БНОЕ, город в Рязанской обл. Впервые упоминается в платежных книгах 1594—1597 гг. как владение Богдана Коробьина. Известны и другие формы этого топонима: *Рыбино, Рыбни*, которые дают основание считать, что это название антропо-

нимического происхождения — от фамилии *Рыбин*. Эта фамилия тоже упоминается в деловых документах Рязанского края. Она могла быть образована от прозвища *Рыба*, которое имел один из пронских князей: кн. *Рыба* Федор Юрьевич Пронский, середина XVI в. (Веселовский, 1974). Непосредственно с *рыбой*, с ее изобилием топоним не связан, так как город стоит не на реке и не на озере. Ближайшая к нему р. Вожа находится примерно в семи километрах от него, а в XVII в. это расстояние было еще больше.

ры́бновцы, ры́бновец, ры́бновка
ры́бновский, -ая, -ое

РЫЛЬСК (1152)*, город в Курской обл. Один из древних русских городов, известен в летописи с 1152 г. Название дано по р. Рыла, у впадения которой в р. Сейм находится город. Гидронимы с основой *ры(ть)* встречаются довольно часто в славянской топонимии. Вероятно, эта основа отражает прорывание рекой нового русла, помимо ее естественного. Есть мнение о том, что *Рыльск* — это измененная форма от *Ярильск* (*Ярило* — славянский бог солнца и тепла), но оно недостаточно аргументировано. Неубедительно объяснение гидронима *Рыло* как реки, где свиньи нарыли много рытвин, что косвенно свидетельствует в изображении кабаньей головы на гербе города (Ященко, 1958). Скорее, здесь обратная зависимость — влияние названия реки на символику герба.

Есть также предположение о связи местного Свято-Николаевского мужского мон. с Рильским монастырем в Болгарии, что могло дать основание для названия города.

рыля́не, рыля́нин; рыльча́не, рыльча́нин; ры́льцы
ры́льский, -ая, -ое

РЯ́БКИНСКИЙ ЗАВО́Д, русская деревня в Республике Мордовия. Основана в 1719 г. рабочими Рябкинского железоделательного завода купца А. Милякова на р. Рябке (Ряпце). Гидроним *Рябка* дал название заводу и селению. Как отмечает Н. К. Инжеватов, этот гидроним присутствует и в таких названиях мордовских селений: *Старая Рябка, Новая Рябка, Рябкин-*

ский Новый Гарт (Новые Буты), Рябкинский Гарт (Старые Буты) (Инжеватов, 1987).

ря́бкинцы, ря́бкинец, рябкозаво́дцы, рябкозаво́дец

ря́бкинский, -ая, -ое и *рябкозаво́дский, -ая, -ое*

РЯЖСК (1502), город в Рязанской обл. Упоминается впервые как город *Рясской*. До появления города эта местность называлась *Рясское поле*. Это обстоятельство дает основание видеть в топониме слово *ряса* — «мочажина, топь, топкое место» или «речные водоросли; трава, растущая в озере». Не исключается предположение В. А. Никонова о том, что в основе топонима слово *ряж* — «деревянный сруб, наполненный песком». Такие срубы, ящики могли использоваться при сооружении укрепления, которые впоследствии дали название самому укреплению, а затем и городу внутри него. Такой принцип номинации известен в топонимии Центральной России. *Китай-город* в Москве получил название по оборонительной стене. *Китай-город* — «плетенничный, построенный по принципу плетня; плетень». *Кита* (тюрк.) — «связка веток», «крепость», построенная из таких связок. Подтверждением этой версии может служить и само назначение возникшего поселения как укрепленного пункта, контролировавшего волок, соединявший бассейны рек Оки и Дона. Ранняя форма *Рясской* исключает предположение Никонова.

ря́жцы, ря́жец; устар. *ряша́не, ряша́нин*

ря́жский, -ая, -ое

РЯЗА́НЬ (1095), город, центр Рязанской обл. Первоначально название относилось не к современной Рязани, а к городу, расположенному ниже по Оке (современное с. Старая Рязань), бывшему столицей Рязанского княжества. После разгрома этого города войском Батыя (1237 г.) столица была перенесена выше по Оке на р. *Трубеж* при впадении в нее небольшой речки Лыбедь и стала называться *Переяславль-Рязанский*, т. е. город, который должен перенять (переяти) славу разрушенной *Рязани*. С 1778 г. (или с 1777) город стал именоваться *Рязань*.

Происхождение названия окончательно не выяснено. Множество гипотез можно свести к двум — славянской и финно-угорской. Наиболее убедительной из славянских гипотез на-

до считать соотнесение топонима с диалектными апеллятивами *ряса* — «мочажина, топь, топкое место» — или *ряса, ряска* — «речные водоросли; трава, растущая в озере», довольно активными в топонимии, особенно в гидронимии, в частности, в басс. Оки, в междуречье Оки и Дона (реки Становая Ряса, Раковая Ряса, возможно, г. Ряжск и др.). Окончательно принять эту версию не позволяет словообразовательный и фонетический аспект топонима *Рязань*, а также физико-географическое положение города — не на болоте, а на высоком крутом берегу Оки.

Наиболее убедительна версия о соотнесении названия *Рязань* с этнонимом *эрзя*, выдвинутая сто лет тому назад священником и археологом Любомудровым: Рязань — это город эрзи — *Эрзянь*. М. Фасмера смущала невозможность фонетического объяснения *Эрзянь* > *Рязань*. Но, как показали исследования А. И. Попова, перестановки слогов и даже отдельных звуков часто встречаются при вхождении мордовских слов в русский язык: *Ривезень* и *Верезень, Вармалей* и *Варламей, тепиш* и *пеште* — «орех» и многие другие (Попов, 1948). Сюда же можно отнести и гидроним *Рянза* в басс. р. Цны (л. пр. Мокши), который находится в ареале многочисленной мордовской топонимии. О наличии эрзянского населения в Рязани (имеется в виду Старая Рязань) до прихода сюда славян свидетельствует более древний археологический культурный слой на городище Старая Рязань — городецкий, соотносимый с мордвой-эрзя (Монгайт, 1961).

Связь топонима с резней, битвой с войском Батыя несостоятельна, так как город носил название *Рязань* еще за 150 лет до этого события (первое упоминание в 1095 г.). Нельзя также признать убедительным соотнесение названия *Рязань* со словом *резана* — «то, что отрезано; отрезанный» в контексте отдаленного нахождения Рязанского княжества, входившего в состав Черниговского, по той же хронологической причине. О. Н. Трубачев склонен видеть в топониме личное мужское имя *Резань* — «вырезанный из чрева матери».

— Поблизости от *Рязани* находится село Константиново — родина поэта Сергея Есенина. Здесь он родился, вырос, часто

приезжал и работал над стихами. Рязань — родина всемирно известного ученого-физиолога И. П. Павлова.

ряза́нцы, ряза́нец, ряза́нка; устар. *ряза́ничи, ряза́нич*

ряза́нский, -ая, -ое

Рязанцы — косопузые. Это прозвище было дано потому, что рязанцы завязывали пояс не как положено — спереди, а сбоку. Таким образом, у них получался как бы сдвинутый набок, косой живот, в просторечии *пузо.* А кроме того, рязанцы всегда были хорошими плотниками и носили топоры за поясом, отчего живот казался перекошенным, косым.

В Рязани пироги с глазами. Их едят, а они глядят. В этой поговорке, вероятно, речь идет об особых пирогах, которые пекли в Рязани — с открытой начинкой, на которую накладывалось украшение из теста в виде клеток с круглой деталью внутри клетки, что и создавало впечатление глаза.

РЯ́НЬЗЯ, русский поселок в Республике Мордовия. Основан в 30-х гг. XX в. Как считает И. К. Инжеватов, город основан переселенцами из одноименного с. *Ряньзя* (ныне в Пензенской обл.) и расположен на р. *Ряньзя* (*Рянза*). Это обстоятельство затрудняет определение принципа номинации.

ря́ньзенцы, ря́ньзенец и *ря́ньзинцы, ря́ньзинец*

ря́ньзенский, -ая, -ое и *ря́ньзинский, -ая, -ое*



САБА́, река, левый приток Луги в Ленинградской обл. Исследователи видят в основе этого гидронима эстон. saba — «хвост», «ответвление» (Кисловский, 1974). Такая этимология поддерживается уже тем, что это приток Луги, узкий и глубокий, а к тому же имеющий извилистое русло. Имеет производные: р. *Сабица*, пр. Сабы и *Сабицкое* оз., из которого вытекает *Сабица*.

САБУ́Р-МАЧКАСЫ́, русское село в Республике Мордовия. Название объясняют таким образом: раннее наименование его *Сабуровы Мачкасы* (1863 г.), в первой части видят фамилию *Сабуров* (или прозвище *Сабур*). Эти антропонимы известны в источниках XV в. и довольно часто встречаются как топонимы, например, с. *Сабурово* под Москвой, *Сабуровка* в Воронежской обл. и др. Вторая часть топонима *Мачкасы* объясняется И. К. Инжеватовым как тюркское, восходящее к чуваш. личному мужскому имени *Моча* и *касы* — «поселок, селение» (Инжеватов, 1987).

сабу́рмачкаси́нцы, сабу́рмачкаси́нец
сабу́рмачкаси́нский, -ая, -ое

САГУНЫ́, село в Воронежской обл. Возникло в конце XVII в. Официально упоминается в 1721 г. как украинская слобода, хотя первые жители ее переселились не только из-под Киева, но и из-под Могилева, Курской, Орловской губерний и др. мест (Прохоров, 1973). В. А. Прохоров соотносит топоним *Сагуны* с диалектным *сага*, которое В. И. Даль толкует как

«ложбина серпом, вероятно, от старицы, на плоских мысах степных речек горбом к реке; в разлив заливается; по иному объяснению: долгий песчаный мыс, коса» (Даль, IV).

сагуно́вцы, сагуно́вец

сагуно́вский, -ая, -ое

САДО́ВОЕ, село в Воронежской обл. Возможно, история села начинается с 1686 г., когда сюда пришла группа служилых людей, затем в 1701 г. пришли дворовые крестьяне из Верхнего Поволжья. Первопоселенцы обосновались около оз. *Садового*, по которому названо село (Прохоров, 1973).

Много сел и деревень в Центральной России именуются Садовыми. Название, видимо, дано по обильным садам, созданным жителями этих мест. Иногда топоним имеет форму *Садовка*.

садо́вцы, садо́вец

садо́вский, -ая, -ое

САЛАВИ́РЬ, село в Нижегородской обл. Находится в Салавирьских лесах, которые являются продолжением Муромских лесов. Исследователи выводят это название из мордовского *салай* — «грабеж, кража» и *вирь* — «лес». *Салавирь* — село, расположенное в лесу, где грабят, обворовывают (Трубе, 1962).

салави́рьцы, салави́рец

салави́рьский, -ая, -ое

САНАКСЫ́РЬ, русский поселок в Республике Мордовия на р. Мокша. Другие названия: *Санаксарская Богородицкая Пустынь, Сеноксарская Пустынь, Сенаксарь*. Настоятелем местного монастыря (пустоши) был И. И. Ушаков — дядя известного адмирала флота Ф. Ф. Ушакова, похороненного в этих местах.

Название поселка выводят из сочетания санав сара — «вязкая, топкая местность» (Инжеватов, 1987).

санаксы́рьцы, санаксы́рец

санаксы́рьский, -ая, -ое

САНКТ-ПЕТЕРБУ́РГ, ПЕТЕРБУ́РГ (1703 г.), город, центр Ленинградской обл., второй после Москвы экономический, научный и культурный центр России. В 1712—1918 гг. — столица России.

Основан Петром I первоначально как крепость с названием *Санкт-Питербурх* в честь Святого Петра, небесного покровителя императора. Затем, после возведения в ней собора в честь святых Петра и Павла, она получила название *Петропавловская*, а город — *Санкт-Питер-Бурх*. В документах 1703 г. встречается также название *Петрополь* (Города России). Под влиянием германоязычного окружения Петра I название, созданное на немецкий манер, с трудом «входило» в русск. яз., имело множество вариантов, встречающихся в письмах и деловых бумагах Петра I. Особенно трудно усваивались такие компоненты названия, как *Санкт (Сант, Сан)*, *Петер (Питер)*; *бург (бурх, бурк)*; *Сантпитербурх*, *Санкт-Питер-Бург*, *Санктъпетербурк*, *Санктъ Питербурх* и др. (Поспелов, 1993). Впоследствии составная часть одного из таких вариантов — *Питер* стала неофициальной, но очень распространенной разговорной формой названия города. Форма *Санктъ-Петербург* была официальной, а с начала Первой мировой войны — в 1914 г. была заменена русским вариантом — *Петроград*. В 1924 г. город был переименован в *Ленинград* в честь В. И. Ленина. В 1991 г. — возвращено исконное имя — *Санкт-Петербург*.

В процессе обсуждения переименования города Ленинграда предлагались и другие названия: *Свято-Петроград*, *Новоград*. Более половины жителей высказались за название *Санкт-Петербург* и *Петербург*.

Санкт-Петербург — уникальный центр русской культуры, город музеев, парков, памятников архитектуры, театров и вузов. Здесь жили и работали выдающиеся русские ученые, писатели, художники, композиторы и отражали вдохновляющий их город в своих творениях.

санктпетербу́ржцы, санктпетербу́ржец, санктпетербу́ржцы, петербу́ржцы и *петербу́ргцы, петербу́ржец* и *петербу́ргец, петербу́рженка* и *петербу́ржица, петербу́ржка; пи́терцы, пи́терец* и *пи́терка;*

устар. *ленингра́дцы, ленингра́дец* и *ленингра́дка*

санктпетербу́ржский, -ая, -ое и *санктпетербу́ргский, -ая, -ое*

петербу́ржский, -ая, -ое, петербу́ргский, -ая, -ое

пи́терский, -ая. -ое, устар. *ленингра́дский, -ая, -ое*

Питер — кормило, Москва — корм. Это значит, что Питер управлял Россией, а Москва ее кормила.

Питер — голова, Москва — сердце.

Хорош город Питер, да бока повытер, т. е. заставил потратить много денег.

Славна Москва калачами, Петербург — усачами. Это значило, что в Петербурге много красивых, представительных (с усами) мужчин, а в Москве радушно принимают и вкусно кормят.

САНСКО́Е, село в Рязанской обл. Название, вероятно, дано по близлежащему оз. *Сан* (*Сань*), здесь же *Санский* луг (XVI в.). По мнению местных краеведов, название озера связано с морд. словом сан — «синий, синеватый». Не исключено, что в его основе морд. *сану* — «вязкий» (Мокшанско-русский словарь).

санско́й, санки́е (о жителях села)

САПОЖО́К, город в Рязанской обл. Известен с 1627 г. как укрепление на оборонительной линии Русского государства. Название, видимо, дано по р. *Сапожок*, которая на территории города впадает в р. Машку (Мошку — XVII в.), а та, в свою очередь, недалеко от города впадает в р. Пожву. Все эти речки упоминаются в Писцовых книгах Рязанского края XVII в. Возможно, р. *Сапожок* была названа так потому, что при впадении в Машку (Мошку) образовывала местность, участок земли, напоминающий сапожок. Э. М. Мурзаев приводил такое высказывание М. Маркова: «Сапожок и ножки — отделы земли, пашенной и луговой, впадающей в леса или, напротив того, лесами в луга, долины и языками между вод» (Мурзаев, 1984). Аналогичные топонимы известны в других местах на территории России — с. *Сапожок* в Саратовской обл., деревня *Сапожнята* в Кировской и др. Объяснение через речку Пожва не представляется убедительным.

сапожко́вцы, сапожко́вец

сапожко́вский, -ая, -ое

САРА́И, рабочий поселок в Рязанской обл. Этимология названия прозрачна. В его основе тюрк. слово *сарай*. Некото-

рое сомнение вызывает то обстоятельство, в каком значении оно употреблено. У русских это «нежилая постройка хозяйственного назначения (для хранения чего-л. или содержания скота)». Слово известно в русск. яз. с 1550 г. С местонахождения этих сараев и началась история селения *Сараи*. Не исключено, что это был *сарай* в тюрк. значении — «дом, дворец» или «гостиница». Слово *сарай* активно в топонимии многих стран, особенно на Востоке, в Средней Азии. На территории России — на Урале, в Поволжье и в Центральной России, например, село *Сараевка* в Курской обл. и др.

сара́евцы, сара́евец

сара́евский, -ая, -ое

САРА́НСК (1641), город, столица Республики Мордовия. Основан как крепость на юго-восточных рубежах Русского государства и играл важную роль в отражении вражеских набегов. Название дано по р. *Саранке*, при впадении которой в Инсар основан город. Прежняя форма гидронима *Саранка* — морд. (эрз.) *Сарлей* — «заболоченная, заросшая река»; *сара* — «заболоченное, заосоченное место»; эрз. *лей* — «река, ручей», «овраг». Элементы *-ан* и *-ск-* известные топоформанты (Инжеватов, 1987). Другие версии: *сар (сара)* — «приток, ответвление» или *сарлей* — «приток, ручей» и др. *Саранка* — «маленькая речка» по морд. *Сарлей* — «приток, ручей», а *Инсар* — «большой приток», что соответствует в действительности величине этих рек.

Слово сар очень активно в топонимии современного и былого проживания финноязычных народов, то есть в Мордовии и соседних областях (Нижегородской, Ульяновской, Пензенской, Тамбовской) и на северо-западе Центральной России, в частности на территории былого проживания вепсов (Муллонен, 1994).

сара́нцы, сара́нец

сара́нский, -ая, -ое

САРО́В, город в Нижегородской обл. Возник во второй пол. XVII в. под названием *Саро́вская Пустынь*, т. е. небольшой монастырь, обитель в местности *Саров*. В основе топонима *Саров* местное морд. слово *сар* — «заболоченное место или река». *Саровская Пустынь* была широко известна в царской Рос-

сии. Там совершал свой духовный подвиг известный православный святой преподобный *Серафим* или *Серафим Чудотворец*, известный как *Серафим Саровский*. В середине XX в. вокруг разоренной пустыни вырос городок ядерных исследований, называвшийся до 1926 г. *Кремлёвск*, позже *Арзамас-16* вместо запрещенного названия *Саров*. В 1991 г. городу возвращено его исконное название. См. *Арзамас*.

сарóвцы, сарóвец

сарóвский, -ая, -ое

СА́СОВО, город в Рязанской обл. Известен с 1626 г. как с. *Сасово*. Название дано по р. *Сасовке*, на которой он основан, имеющей пр. *Сухая Сасовка*. Происхождение гидронима не известно. Э. М. Мурзаев предположительно связывал его с тюрк. апеллятивом *сас (саз)* — «*болото*, заболоченный участок», «мокрый луг», «глина». Ср. с турец. *саз* —«тростник», «камыш», азербайджанским *саз* — «болотное растение» (Мурзаев, 1984). Это вполне допустимое предположение, хотя при этом нельзя исключить того факта, что гидроним находится в ареале мордовской топонимии, но с отдельными татарскими топонимическими вкраплениями.

са́совцы, са́совец

са́совский, -ая, -ое

САФО́НОВО, город в Смоленской обл., в прошлом деревня, а затем пристанционный поселок. В основе названия, вероятно, лежит фамилия *Сафонов*, принадлежавшая первопоселенцу или одному из ее владельцев. Статус города получен в 1926 г.

сафóновцы, сафóновец, сафóновка

сафóновский, -ая, -ое

СВАПА́, река, правый приток Сейма в Курской обл. (*Свопа* — по Книге Большому Чертежу, XVII в.). В. Н. Топоров и О. Н. Трубачев считают сомнительным в фонетическом отношении сопоставления Розвадовского с иран. *su-ap* — «хорошая вода», авест. *hvopi*, хотя эта этимология поддерживается и тем фактом, что в настоящее время л. пр. *Свалы* называется

Доброводка (Никонов, 1966). С другой стороны, те же исследователи скептически относятся и к славянской этимологии Н. Мошинского (*svep* — «колебаться») из-за иранского гидронимического контекста этого района. Название пр. *Волка* привлекается Топоровым и Трубачевым для определения исконности одной из существующих форм гидронима *Свапа* — *Вопа*. Они склоняются к гипотезе: формирование фонетического облика гидронима произошло в условиях ирано-балтских контактов (Топоров, Трубачев, 1962). В современных исследованиях поддерживается мнение как об иранском происхождении гидронима (Орел, 1986), так и о славянском. А. Ященко, по существу, развивает этимологию Мошинского — от общеслав. **svep*, выражающего понятие «дрожащего, колеблющегося движения» (Ященко, 1994).

СВЕНЬ, рабочий поселок в Брянской обл. В основе названия, вероятно, русск. диалектный апеллятив *свей*, известный в рязанских диалектах в значении «песок в колеях дороги, надутый ветром» или «мелководная ветровая рябь на поверхности обнаженного, не закрепленного растительностью песка, образующая красивый изогнутый ряд параллельных линий» (Мурзаев, 1984). Ср. у С. Есенина *по ветряному свею*.

свéнцы, свéнец

свéнский, -ая, -ое

СВЕТЛОЯ́Р, озеро в Нижегородской обл. между реками Керженцем и Ветлугой. С ним связана легенда о затонувшем на дне граде Китеже. Название допускает двоякое толкование. *Светлояр* — это озеро со светлой, прозрачной водой и крутыми, обрывистыми берегами (ярами). Но такие берега обычно бывают на реках и образуются течением реки, которая подмывает их. Более убедительным представляется мнение А. И. Попова, который в элементе *-яр* видит марийск. слово *яр* — «озеро». Поблизости он находит озера с названием *Ветлояр, Пекшеяр. Светлояр* — Светлое оз. В доказательство приводит сведения о том, что мари проживали здесь до XIII в. (Попов, 1974). Возможно, *-яр* — это видоизменившийся финно-угор. термин *ярв* — «озеро», известный в северной и се-

веро-западной частях Центральной России и имеющий разные варианты: *явр, яхр, ягр, рха, рхи* и др. Он неоднократно встречается в гидронимии на территории современного и бывшего расселения финноязычных народов.

СВИРИ́ЦА, поселок городского типа в Ленинградской обл. Селение известно с XIII—XIV вв. как важный торговый пункт Великого Новгорода. Название является производным от гидронима *Свирь*. См. *Свирь*.

свирича́не, свирича́нин, свирича́нка
свири́цкий -ая, -ое

СВИ́РСКАЯ СЛОБОДА́, поселок в Ленинградской обл. Название перешло к поселку от бывшей здесь на Свирских озерах монастырской слободы (Кисловский, 1974), возникшей при Александро-Свирском мон., основанном в XV в. Первая часть названия *Свирская* — по озерам, вторая часть свидетельствует о типе поселения — слобода. Это поселение, жители которого пользовались льготами в уплате налогов и освобождались от выполнения некоторых повинностей. Слово *слобода* — это русская диалектная форма от литературного *свобода*, известного и в некоторых других славянских языках, например белорусском, польском.

свирскослобо́дцы, свирскослобо́дец
свирскослобо́дский, -ая, -ое

СВИРЬ, река, протока из Онежского оз. в Ладожское. Исследователи (Никонов, 1966; Кисловский, 1974) связывают название с прибалт.-фин. *сювя, syvz* — «глубокий». С. В. Кисловский полагает, что суффикс *-рь* — это усеченное финск. *-ярвь (-ярь)* — «озеро». Если это так, то, возможно, гидроним *Свирь* из финск. *syva+järvi* — «(река) из глубокого озера». Такое толкование названия соответствует реалии: Онежское оз., откуда берет свое начало река, глубокое, оно имеет максимальную глубину 120 метров при средней глубине до 30. Аналогичное объяснение гидронима дает и А. И. Попов. Он считает, что в его основе вепс. слово *сюверь* — «глубокий», образованное от финск. *syvärä* — «глубина», то есть *Свирь* — глубокая, что соответствует действительности (Попов, 1981).

свúрский, -ая, -ое

СВИРЬСТРÓЙ, поселок городского типа в Ленинградской обл. Название расшифровывается как «стройка на Свири». И действительно, его появление и название связано со строительством Нижне-Свирской ГЭС (1933 г.), при котором формировался поселок (Кисловский, 1974).

свирьстрóевцы, свирьстрóевец

свирьстрóевский, -ая, -ое

СВОБÓДА, село в Воронежской обл. Первоначальное название *Гадючье*, замененное в советские годы на *Свобода*. *Гадючьим* оно называлось по первопоселенцу с фамилией *Гадючий*, который вместе с Гончаровым в начале XVIII в. (1740 г.) основал селение у оврага Глубокого (Прохоров, 1973). В Воронежской обл. есть еще хутор с названием *Свобода* — по именованию колхоза «Свобода», созданного на этом хуторе; поселок *Свобода*, основанный переселенцами в 1920 г. Во всех случаях *свобода* выступает как символ освобожденного крестьянства.

свобóднинцы, свобóднинец и *свобóдинцы, свобóдинец*

свобóднинский, -ая, -ое и *свобóдный, -ая, -ое*

СЕБЕЖ (1772), город в Псковской обл. Название дано по оз. Себеж, на берегу которого возникло поселение. Озеро со временем стало называться *Себежское*, являясь по форме (а не по существу) вторичным. В честь царя Ивана Грозного селение одно время называлось *Иван-город*. Происхождение названия неизвестно. Первое упоминание *Себежа* в источниках относится к 1414 г. Членение гидронима как *Себ-еж* показывает, что *-еж* — формант, довольно часто встречающийся в топонимии (преимущественно в гидронимии) на территории центральных и северо-западных областей России, а основа *себ-* довольно редкое явление. В XVIII в. в бассейне р. Клязьмы были известна речка *Себерная* (*Себерна, Сибирянка*) и д. *Себерная*, получившая название по этой речке (Смолицкая, 1976).

себежáне, себежáнин, себежáнка и *сéбежцы, сéбежец*

сéбежский, -ая, -ое

СЕВ (СЕ́ВА), река в Брянской обл. в басс. Верхнего Поднепровья. *Окончательно этимология гидронима не выяснена.* Наиболее убедительна гипотеза, соотносящая его с иран. **sava* (осетин. *sau*), авест. *syāva* — «черный». Дополнительным аргументом к этой этимологии является название пр. Сева — *Черневка (Чернавка, Черныш)*. Ср. родственные — *Сава* (басс. Дуная и Березины). Существуют и другие предположения, выводящие гидроним из **seu* — «струиться, быть влажным» или из **keu* — «сиять, блестеть» (Топоров, Трубачев, 1962). В местной литературе без всякой аргументации гидроним Сев связывается с этнонимом славянского племени *северяне*, обитавшего на берегах этой реки (Губанов, 1970).

се́вский -ая, -ое

СЕ́ВЕРО-ЗАДО́НСК, город в Тульской обл. В названии отражено местоположение города по отношению к Дону. Он расположен в северной части басс. реки (в верховьях) и за ней (по отношению к Новомосковску или Туле), на ее левой стороне. Аналогичных названий довольно много в нашей современной топонимии: города *Северобайкальск* в Бурятии, *Северокурильск* в Сахалинской области, *Североморск* в Мурманской и др. См. Дон.

се́верозадо́нцы, се́верозадо́нец

се́верозадо́нский, -ая, -ое

СЕ́ВЕРСКИЙ ДОНЕ́Ц, река, правый приток Дона. Суффикс *-ец* указывает на деминутивный (уменьшительный) характер гидронима, то есть *Донец* — это малый Дон, пр. Дона. В отношении определения *Северский* (часто это *Северный* даже в официальных документах) существуют разные мнения. В. А. Никонов видел в его основе апеллятив *северяне (севера)* — название одного из восточнославянских племен (Никонов, 1966), что, в общем-то, правильно. Точнее, прил. *Северский* восходит к названию *Северская земля* или *Севера*, откуда эта река берет начало. А *Северская земля* в свою очередь получила название по восточнославянскому племени *северяне*, населявшему когда-то эти места. Со временем название *Северский Донец* превратилось в *Северный Донец* в устной

речи и в официальных документах, поскольку в них гидроним фигурировал в усеченной форме *Сев. Донец*, что и в случае употребления полной формы давало *Северный*. Исчезновению формы *Северский* способствовал в основном и тот факт (для устной речи и официальной формы), что из памяти народа и языка ушло понятие и название: Северская земля, Севера и северяне. До недавнего прошлого в наших официальных документах (русских и украинских) река называлась *Северный Донец* (по-русски) и *Північні Донець* (по-украински). См. *Дон*.

се́верскодоне́цкий, -ая, -ое и *доне́цкий, -ая, -ое*

СЕВСК (1779), город в Брянской обл. Название дано по р. Сев (*Сева*), на которой город основан. См. *Сев*.

севча́не, севча́нин, севча́нка и *се́вцы*

се́вский, -ая, -ое

СЕЙМ, река, левый приток Десны. Название верхнего течения реки — *Семь Котлубанская, Колкуданская*. Форма *Сейм* установилась с XVII в. В письменных памятниках — *Семь*. Последнюю форму, сохранившуюся в говорах, пытаются объяснить количеством (*семь*) составляющих речек (Никонов, 1966). Эту форму (*Семь*, пр. *Семица*) дает Фасмер в Этимологическом словаре русского языка.

Утрата первоначальной фонетической формы затрудняет поиски этимологии, которая считается неясной. В. Н. Топоров и О. Н. Трубачев приводят этимологию К. Мошинского (из и.-е. корня **kē* — со значением «пестрый, разноцветный») и сами предлагают гипотезу (для аналогичной формы *Съмь*) об иранской основе со значением «темный». Форму *Сейм* те же авторы считают результатом «описки или позднейшего ложного осмысления» (Топоров, Трубачев, 1962).

Известная попытка объяснить переход *Семь* > *Сейм* польским влиянием несостоятельна.

сеймча́не, сеймча́нин, сеймча́нка

се́ймский, -ая, -ое

СЕЛИГЕ́Р, озеро в Тверской и частично в Новгородской обл. В памятниках письменности XII—XV вв. известно много вариан-

тов этого названия, которые можно свести к двум основным, имеющим принципиальное значение для выявления этимологии этого названия — *Селегер(ь)* и *Серегер(ь)*. Существующие гипотезы сходятся в том, что их авторы считают этот топоним прибалтийско-финским, но видят в его основе разные апеллятивы. Наиболее убедительной и аргументированной представляется версия А. И. Попова: если первичной является форма *Серегер(ь)*, то она может считаться переводом на русск. яз. эстон. *Särg-jarv*, где *Särg* — «плотва», jarv — «озеро», т. е. *Плотичное озеро;* озеро, где много плотвы. Эта версия поддерживается и тем фактом, что в *Селигер* впадает речка Сорога, название которой может быть переведено из прибал.-фин. яз. как *Плотичная*. Не исключено, что эта речка дала название сначала той части озера, где она впадала в него, а позже это название распространилось на все озеро (состоящее из трех озер). Если же первоначальной была форма *Селегер(ь)*, то она может быть соотнесена с эстон. апеллятивом selg, имеющим разные значения, в том числе «озерное плесо», т. е. *Селегер(ь)* — «плесовое оз., озеро, имеющее много плесов», что соответствует характеру и конфигурации Селигера. Объяснение названия оз. *Селигер* как *Селижарово* не имеет оснований, т. к. последнее появляется в памятниках письменности очень поздно — только в XVII в., хотя ее однокоренные названия известны в XV в.: *Троицкий Селижаров* мон.; в XVI в.: *Селижарово*, р. *Селижаровка*.

селиге́рцы, селиге́рец, разгов. *селиге́рники, селиге́рник*
селиге́рский, -ая, -ое

Селигерцы — ершееды. Жители берегов Селигера названы ершеедами потому, что их любимая рыба — ёрш, который обязательно кладется в уху как жирная и вкусная, придающая ей особый вкус.

СЕ́ЛИЩЕ, СЕ́ЛИЩИ, названия многих сел и деревень Центральной России, возникших на земле, оставленной предыдущими селениями: *Селище* — это «жилая земля, поле, пашня, место поселения, с землей»; «остатки жилого места» (Даль, IV).

се́лищинцы и *се́лищенцы*

се́лищинский, -ая, -ое и *се́лищенский, -ая, -ое*

СЕМЁНОВ (1779), город в Нижегородской обл. Впервые упоминается в 1644 г. как поселок старообрядцев. Название антропонимического происхождения — по мужскому имени Семён (первопоселенец-старообрядец). Фамилия *Семёнов* была широко известна в Русском государстве в XVI в. Среди Семеновых государственные дьяки, подьячие, послы и другие официальные лица при государях, в царской канцелярии (Веселовский, 1975).

— Центр старинного русского художественного промысла — росписи по дереву и изготовления деревянной посуды и игрушек, в частности, знаменитой в настоящее время «семеновской матрешки».

семёновцы, семёновец

семёновский, -ая, -ое

Семёновцы-ложкари. Прозвище дано по основному занятию — изготовлению деревянной посуды, в частности ложек.

Семёновцы — заволжская кокура, баклушники. Прозвище дано по атрибутам семеновского промысла: деревянные заготовки, которые назывались *кокорой (кокурой)*. Это были искривленные стволы деревьев с разнообразными наростами, пни и баклуши — первоначальные заготовки, деревянные чурки, из которых вырезали посуду — ложки, плошки, солонки и т. п.

СЕМИБРА́ТОВО, поселок городского типа в Ярославской обл. на месте с. Исады. Исады от древнерусского *исад, исады* — «пристань; рыбацкий поселок». В 1948 г. Исады был переименован в Семибратово. Название поселок получил от ж/д станции. Число *семь* в диалектах и топонимии может обозначать «много, несколько», т. е. село, принадлежащее нескольким, семи братьям. Не исключено антропонимическое происхождение фамилии *Семибратов*. Ср. аналогичное *Семибратеник Елисей*, посадский человек, 1624 г., Тверь (Веселовский, 1974).

семибра́товцы, семибра́товец

семибра́товский, -ая, -ое

СЕМИВРА́ЖКИ, село в Республике Мордовия. Название свидетельствует о том, что оно основано в местности, где много оврагов. Числительное *семь*, кроме прямого значения, в диалектах русск. яз. значит «много, несколько». Возможно, в этом же значении употреблено числительное *семь* в названиях селений Пензенской обл. *Семь Берез* и *Семивражки*, а также пос. *Семиключи* Ульяновской обл.

семивра́жцы, семивра́жец и *семивра́жинцы, семивра́жинец*
семивра́жский, -ая, -ое

СЕМИЛУ́КИ, город в Воронежской обл. Исследователи связывают это название с тем, что селение возникло у семи лук (*лука* — «крутой изгиб русла реки») или у седьмой луки по течению Дона (Прохоров, 1973). Не исключено, что селение возникло на берегу такого участка Дона, где было много изгибов русла, так как число *семь* в говорах русского языка может значить «много». В воронежских говорах есть слово *семивражек* — «овраг со многими ответвлениями», ребенок *семибатькович* — неизвестно, от какого отца. По свидетельству памятников письменности XVII в., здесь «у семи лук» (излучин Дона) была дана земля воронежским служилым казакам, основавшим это селение (Загоровский, 1966).

семилу́кцы,
семилу́кский, -ая, -ое

СЕРГА́Ч (1779), город в Нижегородской обл. Известен с XVI в. как селение в местности *Сергачевская Бортная ухожея* (бортное угодье, пчельник, пасека). В XVII в. в связи с возведением церкви во имя святого Сергия получает название *Сергеево, Сергачево*. Вероятно, имя *Сергей* имело местную разговорную форму *Сергач* (или от *сергач* — поводырь «ученого» медведя; местные жители водили дрессированного медведя с серьгой в носу по своей и соседним губерниям), которая дала основу топониму *Сергач* (с 1779 г. село получило статус города). Не лишено основания предположение о том, что в основе топонима морд. личное имя первопоселенца — *Сергас* (Морохин, 1997).

сергачёвцы, сергачёвец
сергачёвский, -ая, -ое и *серга́чский, -ая, -ое*

СЕ́РГИЕВ ПОСА́Д (1782), город в Московской обл. Название было дано по одному из крупнейших монастырей России — Троице-Сергиевой лавре, основанной около 1345 г. преподобным Сергием Радонежским (1321—1391), выдающимся русским церковным и политическим деятелем. В 1380 г. Сергий благословил московского князя Дмитрия на борьбу с Золотой Ордой. В этом же году в Куликовской битве приняли участие иноки монастыря Александр Пересвет и Родион Ослябя. В 1452 г. Сергий Радонежский был канонизирован Русской православной церковью как печальник, молитвенник и заступник Русской земли. Его имя стало названием лавры и посада, выросшего вокруг. *Посадами* в Русском государстве называли поселения вокруг города или монастыря, жители которых занимались ремеслами и торговлей. С 1930 по 1991 г. город назывался *Загорск* — по фамилии деятеля коммунистической партии В. М. Загорского-Лубоцкого (1883—1919), который, возможно, взял псевдоним по местности *Загорье* в окрестностях Сергиева Посада.

— Троице-Сергиева лавра (Свято-Троицко-Сергиевская) — замечательный памятник культуры, в стенах которого работали выдающиеся русские мастера: иконописцы Андрей Рублев и Даниил Черный, резчик и ювелир Амвросий, писатели Епифаний Премудрый, Пахомий Логофет, Максим Грек, Авраамий Палицын и др. В монастыре процветали переписка, собирание книг и с конца XV в. — летописание. В настоящий период в лавре находятся раритеты русской православной церкви; размещаются православная духовная академия и семинария, а также уникальный Музей русского прикладного искусства. Это место паломничества православных христиан.

се́ргиевопоса́дцы, се́ргиевопоса́дец, устар. *заго́рцы, заго́рец*

се́ргиевопоса́дский, -ая, -ое, устар. *заго́рский, -ая, -ое*

СЕРДО́БСК (1780), город в Пензенской обл. Название дано по р. *Сердобе*, на которой он основан. Известный топонимист В. А. Никонов предложил две версии для объяснения этого топонима: от морд. *сярдо* — «олень, лось» или от иран. *сар-*

доба — «водохранилище, холодная вода». Подобные топонимы известны в Средней Азии (Никонов, 1966). Более ранние названия: *Сердобинская слобода* (XVII в.). *Большая Сердоба* (XVIII в.), *Сердоб.*

сердобча́не, сердобча́нин, сердобча́нка и *серде́бинцы, серде́бинец*

серде́бский, -ая, -ое

СЕРЕ́БРЯНЫЕ ПРУДЫ́, поселок городского типа в Московской обл. Впервые упоминается в источнике 1678 г. как село *Серебряный Пруд*, в конце XVIII в. — село *Пруды*, в XIX — *Серебряные Пруды*. В XVIII в. в селе имелся пруд, производивший впечатление серебряного, сверкающего.

сере́брянопру́дцы, сере́брянопру́дец

сере́брянопру́дский, -ая, -ое

СЕРПЕ́ЙКА и СЕРПУ́ШКА (СЕРП, СЕРПЕ́Я, СЕ́РПЕНКА), река, л. пр. Нары в басс. Оки. Название может быть объяснено двояко. С одной стороны, есть основание соотнести его с апеллятивом *серп*, так как русло реки, особенно в пределах г. Серпухова, имеет серповидную форму. С другой стороны, его можно объяснить на балтийском материале, соотнеся с др.-прусск. *Sirpenicken, Serpo*, латыш. *Sirputis* (Топоров, Трубачев, 1962). Эта версия поддерживается тем обстоятельством, что гидроним находится в ареале балтийской гидронимии Подмосковья.

СЕ́РПУХОВ (1336), город в Московской обл., один из древних в Подмосковье. В 1341—1456 гг. был центром Серпуховского удельного княжества, затем — в составе Московского государства. Название городу дано по р. *Серп* (*Серпейка, Серпушка*), на которой он был основан как сторожевой пост на южных рубежах Московского княжества. Археологические раскопки (Серпуховское городище) показали, что именно при впадении р. *Серпейки* в Нару уже в X—XIII вв. существовал город. См. *Серпейка* и *Серпушка.*

серпуховча́не, серпуховча́нин, серпуховча́нка и *серпухо́вцы, серпухо́вец*

серпухо́вский, -ая, -ое; серпуховско́й, -ая, -ое

Едет дядя из Серпухова: бороду гладит, а денег нет. Речь идет о благообразной внешности и важных манерах серпуховцев, что не соответствовало их материальному положению.

СЕСТРА́, река на Карельском перешейке в Ленинградской и Московской обл. Название представляет собой обрусевшую форму финск. топонима *Siestav-oja* — «черносмородиновая река». Когда река на Кольском полуострове была пограничной между Россией и Финляндией, то называлась *Raja-joki* — «пограничная река», производный топоним — *Сестрорецк*.

СЕСТРОРЕ́ЦК, город в Ленинградской обл. По сведениям источников, он возник в первой четверти XVIII в. как поселок при оружейном заводе в устье р. Сестры (Поспелов, 1998). Название дано по р. *Сестра*.

— Центр морского и горного курорта Ленинградской обл.

сестрореча́не, сестрореча́нин

сестроре́цкий, -ая, -ое

СЕ́ЧЕНОВО, село в Нижегородской обл. В прошлом это с. *Теплый Стан*: по преданию, здесь был проездом, по пути в Казань, Иван Грозный и получил теплый, сердечный прием. По другой версии, в это время стояла теплая погода. В 1945 г. было переименовано в связи с юбилеем русского ученого-физиолога *И. М. Сеченова* (1829—1905), уроженца этого села.

се́ченовцы

се́ченовский, -ая, -ое

СИ́НИЕ ЛИПЯГИ́, село в Воронежской обл. на бывшем здесь одноименном урочище, которое упоминается в документах 1670 г. Само село известно лишь с конца XVII в. Название прозрачно: *липяг, липяги* — южнорусское диалектное «возвышенность, покрытая липовым лесом», «небольшой лесок в степи». Издалека лиственный лес, роща кажутся синими. Село основано выходцами из деревень Тереховка, Шаталовка, Шевыровка, Дубовицкая. Различные части села долго назывались этими именами (Прохоров, 1973).

синелипяго́вцы

синелипяго́вский, -ая, -ое

СКОПИ́Н (1663), город в Рязанской обл. Более раннее название — *Острожек* от *острог* — «укрепление, крепость»; во 2-й пол. XVII в. назывался *Скопинская слобода*, а в 1663 г. известен уже как г. *Скопин*. Предполагают, что в основе топонима название птицы, водившейся в окрестностях, *скопа* — «орлик, рыбак, хищная птица Falco haliaetos» (Даль, IV). При такой интерпретации топонима трудно объяснить принцип номинации и словообразования, реальнее видеть в его основе не приведенный апеллятив *скопа*, а прозвище *Скопа*, образованное от него. Именно это прозвище *(Скопа)* носил князь Иван Васильевич Шуйский (начало XVI в.), от которого пошли *Скопины-Шуйские* (Веселовский, 1974).

скопи́нцы, скопи́нец, скопи́нка

скопи́нский, -ая, -ое

СКУПА́Я ПОТУДА́НЬ, село в Воронежской обл. Название дано по р. *Скупая Потудань*, на которой оно основано. Исследователь воронежской топонимии В. А. Прохоров считает, что *Потудань* имеет скифско-иранское происхождение на основании созвучности его второй части с *-дан* — «река, вода». *Скупая* — «маловодная, мелководная» (Прохоров, 1973).

потуда́нцы, потуда́нец

потуда́нский, -ая, -ое

СЛА́НЦЫ, город в Ленинградской обл. Название дано по расположению города вблизи месторождения горючих сланцев, который и вырос в связи с их добычей. Наименование населенных пунктов по виду полезных ископаемых широко известно в России, например: *Нефтегорск* (неоднократно), *Нефтекумск, Апатиты, Никель* и т. п.

сланцевча́не, сланцевча́нин и *сла́нцевцы, сла́нцевец*

сла́нцевский, -ая, -ое

СЛОБОДА́, СЛОБО́ДКА, СЛОБОДСКО́Й и т. п., названия большого количества населенных пунктов в Центральной России. Они отражают определенный тип поселения — *слободу*, известного на Руси и в России с XI по XVIII в., имевшего свой производственный профиль, определявшийся социально-экономическими потребностями княжества, государства. В каче-

стве стимулирования и развития производств население слобод освобождалось (было свободно) от некоторых повинностей, налогов, поборов и т. п.

СМОЛЕ́НСК (882)*, город, областной центр Смоленской обл. Один из древнейших русских городов, упоминаемый в Повести временных лет в сообщении о расселении славянских племен.

Происхождение и значение этого названия до сих пор остается спорным и сложным. Большинство исследователей считает, что оно восходит к основе **smol-* в значении «смола, липкий пахучий сок хвойных и некоторых других растений, темного цвета, твердеет на воздухе». М. Фасмер, исходя из этого значения указанной основы, считал, что здесь смолили суда (Фасмер, III). В. А. Никонов возводил топоним *Смоленск* к этнониму *смоляне* (Никонов, 1966). Ст. Роспонд соотносил его со славянской основой *smol-* в значении «вид почвы», «черная болотистая земля» (Роспонд, 1972).

В настоящее время новый взгляд на происхождение топонима *Смоленск* высказал О. Н. Трубачев (В поисках единства // Русская речь. 1992. № 4). Учтя отдельные положения, которые развивал в конце XIX в. смоленский историк С. П. Писарев, О. Н. Трубачев обосновал свой взгляд лингвистически (фонетика, словообразование) и исторически. Он считает, что Смоленск — это город смолян. Название образовано от этнонима *смоляне* по типу *polьskъ* от *pol'ane* и т. п.; *smolěne, smol'ane* — «выжигающие лес» от древней формы **smol-, smoliti* — «медленно выжигать лес», а не от *смола* — «липкий пахучий сок хвойных деревьев». В данном случае произошло усечение производящей основы, что дало *smol*. Смоляне (смолене) — это не жители хвойных лесов, не добывающие смолу. Это люди, смолящие, т. е. медленно выжигающие лес под пашню, занимающиеся подсечно-огневым земледелием. О. Н. Трубачев считает *смолян (смолен)* древним славянским племенем, следы которого обнаружены на юго-западе Болгарии (смолене), а топонимия — по всей территории расселения славян.

В древнерусском языке название города было *Смольнескъ*, а в косвенных падежах, например в родительном — *Смоленьска*, со временем форма именит. падежа «подравнялась» под родит. *Смоленск*.

смоля́не, смоля́нка и *смоляки́, смоля́к, смоля́чка;*

смольня́не, смольня́нин, смольня́нка

смоле́нский, -ая, -ое

Смоляне-крупенники. Это значит, что в пищу они употребляют много крупы.

Смоляне-мезговики. Это значит что из-за недостатка (муки) они добавляли в хлеб *мезгу* (*сосновую оболонь* — древесный слой под корой дерева).

СО́БИНКА, город во Владимирской обл. Происхождение названия доподлинно неизвестно, но можно предположить, что оно образовано от прозвища (фамилии) *Собин* по типу *Костинка, Марьинка, Тимохинка* и др. В основе прозвища *Собин* лежит апеллятив *собин*, известный в говорах Центральной России в разных значениях: «человек с какой-то индивидуальной, собственной особенностью» или «собственные пожитки, имущество, скот», от *собина* (опричнина) — «личное имущество, приданое, пожитки» в отличие от «родового имущества». Возможно, что *Собинка* была чьей-то такой личной, не родовой собственностью. Прозвище *Собин* дало фамилию *Собинов*, известную уже в конце XV в. (Веселовский, 1974). Первоначально город назывался — *Пустошь Собинова*.

со́бинцы и *соби́нцы, со́бинец* и *соби́нец*

со́бинский, -ая, -ое

СОВЕ́ТСК, город в Тульской обл. Название образовано от прилагательного *советский* — «относящийся к стране Советов». После революции 1917 г. это слово было очень активно в топонимии. Ср. *Советск, Советский* в Калининградской, Кировской и др. областях России.

советча́не, советча́нин, советча́нка

сове́тский, -ая, -ое

СОВЕ́ТСКИЙ, поселок городского типа в Ленинградской обл. Возник как поселок при целлюлозно-бумажном комбинате. В

1948 г. переименован в *Советский* (до 1948 г. — поселок *Йоханес*). Исследователи топонимии Ленинградской обл. не исключают, что он назван в честь летчика Героя Советского Союза М. А. Советского (Кисловский, 1974).

СОДО́МОВО, название пятнадцати населенных пунктов в Нижегородском Заволжье; иногда *Б.* и *М. Содомово*. По мнению Н. В. Морохина (Морохин, 1997), в этом названии отражается презрительное отношение раскольников к другим христианам, более поздним, не сохранившим истинную веру, близким по быту к марийцам. Топоним как бы символизирует безнравственность, греховность (ср. названия библейских городов *Содом* и *Гоморра*, погрязших в грехах и позднее сожженных и затопленных).

содо́мовец, содо́мовцы и *содо́мец, содо́мцы*

содо́мский, -ая, -ое и *содо́мовский, -ая, -ое*

СОКО́ЛЬНИКИ, город в Тульской обл. В основе названия апеллятив *сокольники*. Так называли людей, занимавшихся доставкой и обучением ловчих птиц для царской охоты и принимавших участие в этой охоте. Название *Сокольники* давалось селениям, где жили сокольники или где получали земельные наделы за свою сокольничью службу. *Сокольничьи* слободы пользовались особыми привилегиями и были приближены к царскому двору. Расцвет соколиной охоты приходится на XVII в. в царствование царя Алексея Михайловича, отца Петра I, и затухает после Елизаветы Петровны, дочери Петра I. Ср. в Нижегородской обл.: с. *Соколиха* — здесь была соколиная охота, *Соколици* — место, где водились соколы.

соко́льниковцы и *соко́льнинцы*

соко́льнический, -ая, -ое и *соко́льниковский, -ая, -ое*

СОКОЛО́В ГАРТ, русское село в Республике Мордовия. Исследователи топонимии Мордовии объясняют это название как *Соколов* (первоначально *Соколовый*) — фамилия; *Гарт* — апеллятива *гарт* — «остатки поташного производства, сенопры, дегтя», а также «место такого производства» (Инжеватов, 1987). Это значит, что селение, принадлежавшее Соко-

лову, было связано с этим производством так же, как *Майдан, Буда*. Не территории Мордовии есть русск. с. *Сосновый Гарт*.

соколо́вога́ртовцы и *га́ртовцы*

соколо́вога́ртовский, -ая, -ое и *га́ртовский, -ая, -ое*

СОКО́ЛЬСКОЕ, рабочий поселок в Нижегородской обл. Название дано в связи с производством в поселке легких лодок — *соко́лок*, которые напоминают птицу сокола. Рабочим поселком стал в 1938 г., включив в свой состав несколько соседних деревень — Устье, Красные Ключи, Судоверфь и Пискариха.

соко́льцы, соко́лец

соко́льский, -ая, -ое

СОЛДА́ТСКОЕ, село в Республике Мордовия. Известно с 1863 г. как деревня *Солдатовская*. Населенные пункты с названиями *Солдатское, Солдатовка, Солдатчина, Солдатская Слобода* и т. п. известны по всей линии засечной черты на юго-востоке Русского государства XVII в. от Васильсурска (при впадении р. Суры в Волгу) до Тамбова. Это места проживания солдат, охранявших засечную черту. Селения этого типа известны в Мордовии и других местах. Особенно много их было в Тамбовском у.: *Солдатская Вихляйка, Солдатская Двойня* и др. (Инжеватов, 1987).

солда́товцы, солда́товец,

солда́товский, -ая, -ое

СОЛЁНЫЙ, хутор в Воронежской обл. В прошлом это помещичья усадьба. Название дано по солонцовой почве. В 1928 г. здесь образовался хутор из 29 крестьянских дворов. Достопримечательностью хутора является акклиматизация грецкого ореха, который произрастает здесь и в настоящее время (Прохоров, 1973).

солёновцы, солёновец

солёновский, -ая, -ое

СОЛИГА́ЛИЧ (1380), город в Костромской обл. Более ранние варианты названия: *Соль Галицкая, Соль Галичская (Соли Галичские)*. 1380-й — год первого упоминания в летописи. Статус города *Солигалич* получил в 1778 г. В основе назва-

ния отражен факт залежей и добычи соли недалеко от города *Галич*. Подобная модель по форме и признаку номинации довольно широко распространена в русской топонимии: Соль Камская — *Соликамск*, Соль Вычегодская — *Сольвычегодск*, *Соль-Илецк*. Как считал М. Фасмер, соединительное и в *Солигалич* и *Соликамск* появляется из конструкции *у Соли Галичской*, *у Соли Камской* (Фасмер, III). Отсутствие этого в названии *Сольвычегодск* дает основание видеть другую причину, а именно сохранение его в зависимости от ударения — в первом предударном слоге: *Соли Галичские* — *Солига́лич*, Соли Каменские — *Солика́мск* и редукцию в третьем предударном — *Сольвычего́дск*.

солигалича́не, солигалича́нин, солигалича́нка

устар. *усо́льцы, усо́лец*

солига́личский, -ая, -ое и *солига́лический, -ая, -ое*

устар. *солига́лицкий, -ая, -ое*

Солигаличане — бревенщики. Имеется в виду одно из важных бывших занятий жителей *Солигалича — работа на лесных промыслах*, изготовление бревен, обработка спиленных деревьев.

СОЛНЕЧНОГО́РСК, город в Московской обл. Более ранние названия: с. *Гомзино*, д. *Солнечная (Солнешная)*, рп *Солнечгорский*; в XIX в. *Солнечная Гора* при ж/д ст. *Подсолнечная*. В названия проливают свет на происхождение интересующего нас топонима. Город расположен на одном из холмов (горе) Клинско-Дмитровской возвышенности. *Солнечная* — прилагательное к *солнце*, о горе: светлая, теплая. Сложный топоним оформлен соединительной гласной о и суффиксом -ск. Клинско-Дмитровская гряда считается самой красивой местностью Подмосковья.

солнечного́рцы, солнечного́рец

солнечного́рский, -ая, -ое

СОЛОНЦЫ́, название двух сел в Воронежской обл. Одно сформировалось около *Солонецкой* вершины (оврага) и получило в 1881 г. название — с. *Солонцы* (Бутурлиновский р-н). С. *Солонцы* (Новоусманский р-н) основано в 1770 г. монас-

тырскими крестьянами. Название обоих сел связано с местной солонцовой почвой (Прохоров, 1973).

Топонимы аналогичного происхождения известны и в других областях Центральной России, например в Нижегородской — деревни *Солянка, Солунино,* названия которых связывают с солонцовой почвой или с выходами солонцов на поверхность почвы.

солонцо́вцы, солонцо́вец

солонцо́вский, -ая, -ое

СОЛО́ТЧА, *курортный поселок в Рязанской обл. Вопрос о* происхождении топонима не решен. Известно только, что поселок получил название по р. *Солотча* (л. пр. Оки), на берегу которой возник еще до XIV в., до основания Рождественского мон. Другие формы гидронима: *Солодча, Солотца* и самая ранняя — *Солодша;* производное *Солодшинский (Солотшинский)* мон. Этот материал дает возможность сделать два предположения о происхождении гидронима. Форма *Солодша* (как и гидронимия на *-га, -ма)* может быть соотнесена с носителями дьяковской или городецкой культуры (для Поочья — 2-я пол. I тыс. до н. э. и 1-я пол. I тыс. н. э.), говорившими на одном из фин.-угор. яз. С другой стороны, гидроним можно интерпретировать как славянский, в основе которого апеллятив *солоть > солотина (слотина)* — «жидкое вязкое болото» или «топкое, вязкое болото». Это предположение поддерживается топонимическим и физико-географическим рядом. В окрестностях *Солотчи* есть болото *Слотина,* луг *Слотина.* Р. *Солотча* берет начало и в значительной степени протекает по болотистой местности Мещерской низменности.

— Солотча — красивое курортное место, неофициально именуемое Рязанской Швейцарией. Это обстоятельство [illegible] ло основой легенды о том, что когда рязанский князь [illegible] Иванович прибыл сюда, то, пораженный красотой ме[illegible] воскликнул: «как солодко», т. е. сладко, прекрасно, и ст[illegible] место называться *Солодча.*

соло́тчинцы, соло́тчинец

соло́тчинский, -ая, -ое

СОЛЬЦЫ́ (1781), город в Новгородской обл. В основе названия слово *сольцы* — «соляные, соленосные ключи» на берегах р. Шелони, где и был основан посад *Сольцы*, ставший впоследствии городом. Наличие соли, соляных разработок — всегда важный признак номинации, и именно поэтому апеллятив *соль* часто встречается в топонимии: пгт *Соль* (на Украине), города *Сольвычегодск, Соль-Илецк* (в России) и др.

сольча́не, сольча́нин, сольча́нка

соле́цкий, -ая, -ое и *сольцо́вский, -ая, -ое*

СО́РМОВО, город под Нижним Новгородом. Топоним известен с XVI в. и связан с прозвищем владельца всей местности Соромы (Морохин, 1997). Другая версия — от тюрк. слова *сор (сер)* — «перекат на реке». Первоначально известен как д. *Сормово, Марьино*, затем *Слобода Сормово*. Поблизости ж/д ст. *Сормово* и *Сормовские* озера. В настоящее время *Сормово* — микрорайон Нижнего Новгорода.

со́рмовец, со́рмовцы, со́рмовка

со́рмовский, -ая, -ое

СО́РОТЬ, река в басс. Великой, протекает по территории Пушкинского музея-заповедника в селах Михайловском, Тригорском, Вороничe Псковской обл. Происхождение названия не выявлено. Все исследователи считают возможным возводить его к балтийскому первоисточнику, отраженному в балтийском гидрониме *Sarte*. Если *-оть* считать суффиксом, то есть основание соотнести его с балтийским материалом — суффиксами *-ut, -uts* (Агеева, 1985). Не исключено, что *сор* представляет собой известный гидрографический термин *сара* прибалт.-фин. яз. в значении «болото», «заболоченная река» (Мурзаев, 1984). Ареал этого термина широк, он соотносится с ареалом раннего расселения финно-угорских народов.

со́ротский, -ая, -ое и *со́ротьский, -ая, -ое*

СНА́, река, правый приток Дона на территории Орловской и Липецкой обл. Гидроним *Сосна* не может быть связан с апелятивом *сосна* — «хвойное дерево», так как по законам русского словообразования он имел бы форму *Сосновая*,

Сосновская, Сосновка, которые часто встречаются в гидронимии центральной территории России. Наличие ее притока *Тихая Сосна* укрепляет в этом предположении и указывает на иное происхождение. Не исключено, что это какой-то гидрографический термин. Во всяком случае, при членении на *Со-сна* возникают ассоциации с речными названиями *Цна*, известными на территории былого расселения финноязычных народов — предков мордвы, а также рек *Цон (Оцон, Оцна)*, *Мецна*. Кстати, последняя известна как *Мецна Мокрая* на картах XVIII в.; рядом *Мецна Сухая*, давшие топоним *Мценск*. Небезынтересен и тот факт, что р. *Десна* в нижнем течении Москвы-реки известна и в форме *Сна* (Смолицкая, 1976). Вероятно, в этот ряд становится и р. *Мокрая Сосна*, приведенная В. А. Никоновым в Кратком топонимическом словаре. Академик Т. Лер-Сплавинский связывал название польских и белорусских озер *Сосно* с финскими *sose, sossen* — «болото, грязь», А. И. Соболевский — со значением «речка». В. А. Никонов не без основания говорил о гидрониме *Созон*, упоминающемся в Книге Большому Чертежу: «пали в Дон одиннадцать рек, все Созоны». Не исключено, что весь приведенный топонимический материал — адаптированный в русском языке (в разных условиях) финск. термин *sose, sossen*. См. *Десна, Цна*.

сосни́нский, -ая, -ое

СОСНО́ВЫЙ БОР, город в Ленинградской обл. Название дано потому, что город был расположен в сосновом бору. Случаи, когда топоним представляет собой существительное с определением, известны в географических названиях: *Новая Земля, р. Красивая Меча, села Красный Бор, Красный Маяк, Дальнее Константиново* и многие др.

сосно́вобо́рцы, сосно́вобо́рец

сосно́вобо́рский, -ая, -ое

СО́ФРИНО, поселок городского типа в Московской обл. Известен с XV в. как с. *Супонево*, а с 1572 г.— с. *Сафаринское, Сафарино*. Оба названия антропонимического происхождения — по фамилии владельцев. Современная форма сущест-

вует с XIX в., а *Сафарино* — с XVIII. *Сафарины* — сурожские гости в XV—XVI вв. Названия селений по их фамилии неоднократно встречаются на территории Центральной России — дважды в бывшей Московской губернии и *Сафарино* в бывш. Рязанском у. (Веселовский, 1974).

со́фринцы, со́фринец

со́фринский, -ая, -ое

СПАС-ДЕ́МЕНСК, город в Калужской обл. В 1494 г. упоминается как волость *Демена* и городище *Деменск*. Первая половина топонима по названию церкви — во имя *Спаса*, Спасителя Иисуса Христа; вторая — по р. *Демена*, на которой расположен город. Исследователи видят в основе гидронима балт. корень *dam-/dem-*, очень употребительный в гидронимии, без указания на его значение. Ср. *Дамынка, Домонка* (Топоров, Трубачев, 1962).

спасде́менцы, спасде́менец и *спасоде́менцы, спасоде́менец*

де́менский, -ая, -ое и *спас-де́менский, -ая, -ое*

СПАС-КЛЕПИКИ́, город в Рязанской обл. Местное название *Клепики* или *Спас*; в XVI в. это с. *Клепики*, в XVII — *Спасское, Клепики* тож. В основе его — название церкви *Спасская* и апеллятив *клепик (клепики)*, известный в русских диалектах как «нож разного назначения и формы»; «короткий и широкий для разделки рыбы; кухонный, сапожный, для гончарных работ и т. д.» (СРНГ, 13). *Клепик* — «нож различного назначения (преимущественно короткий и широкий)» известен в русск. яз. с XVI в. (СлРЯ, XI—XVII вв.). Кроме того, у апеллятива есть и другое значение: «место разделки, обработки рыбы» (Мурзаев, 1984), оно-то, видимо, и стало основой топонима. Это предположение поддерживается и тем фактом, что окрестности Спас-Клепиков изобилуют озерами и речками (верховья Пры и ее притоки), в которых водится рыба.

клепико́вцы, клепико́вец

спас-клепико́вский, -ая, -ое, клепико́вский, -ая, -ое

СПА́ССКОЕ, название многих сел на территории Центральной России. Оно дано в связи с возведением в селении храма в честь *Спаса*, Спасителя Иисуса Христа. Ср. название стихо-

творения Б. Пастернака «Спасское» («Незабвенный сентябрь осыпается в Спасском») — село в Московской обл.

СПА́ССКОЕ-ЛУТОВИ́НОВО, село в Орловской обл. Первая половина названия по церкви во имя *Спаса*, Спасителя Иисуса Христа, вторая часть по фамилии одного из владельцев *И. Лутовинова*, двоюродного дяди И. С. Тургенева.

— Здесь находится музей-заповедник Ивана Сергеевича Тургенева, который родился и провел здесь детские годы, а позднее в течение всей жизни приезжал сюда охотиться и работать.

спа́солутови́новцы, спа́солутови́новец и *спа́ссколутови́новец*
спа́сско-лутови́новский, -ая, -ое; спасский, -ая, -ое;
спа́солутови́новский

СПАССК-РЯЗА́НСКИЙ, СПАССК (1778), город в Рязанской обл. Первая часть названия — по церкви *Спаса*, Спасителя Иисуса Христа, вторая часть уточняет местоположение объекта — *Рязанский*, в Рязанской обл. Уточнение вызвано тем, что этот топоним довольно часто повторяется в России в форме *Спас, Спасск, Спасское* и т. п. Название известно с 1594 г. (в платежной книге Рязанского края 1594—1597 гг.) как слобода *Васькина Поляна*, с. *Спа́сское тож*; с 1630 г.— *Спасское*.

У спасца и деготь красный товар. Речь идет о бедности жителей бывшего Спасска, для которых такой дешевый товар, как деготь, кажется им дорогим (красным).

спа́сцы, спа́сец и *спа́совцы, спа́совец*
спа́сский, -ая, -ое

СРЕ́ДНИЙ ИКО́РЕЦ (Я́БЛОЧНОЕ), село в Воронежской обл. Известно с XVII в., заселялось беженцами из более северных уездов России. Основано на р. *Икорце* по ее среднему течению. Название довольно прозрачно. В отношении *Икорца* можно сделать два предположения: в основе названия диалектное *икорец* — «мелкая льдина» или *икрица* — «затверделость почвы» (СРНГ, 12). Ср. села *Верхний Икорец* и *Нижний Икорец* на этой же реке по ее верхнему и нижнему течению.

сре́днеико́рцы, сре́днеико́рец и *ико́рцы, ико́рец*

сре́днеико́рский, -ая, -ое и *ико́рский, -ая, -ое*

СРЕ́ДНИЙ КАРАЧА́Н, село в Воронежской обл. Известно с начала XVIII в., основано выходцами из Тамбовской губ. Другие названия: *Средняя Пятина, Самодуровка*. Первое из них, возможно, связано с административно-налоговым характером землепользования (делением на пятины); второе — может отражать особенность заселения земли (самоуправное, незаконное). Современное название можно объяснить так: *Средний* — по среднему течению реки; *Карачан* — речка, на которой было основано село, восходит к тюркскому *кара* — «черный» и *чан* — «яма, омут». Ср. поблизости село *Верхний Карачан*.

сре́днекарача́нцы, сре́днекарача́нец и *карача́нцы, карача́нец*

сре́днекарача́нский, -ая, -ое и *карача́нский, -ая, -ое*

СТА́РАЯ ЛА́ДОГА, поселок в Ленинградской обл. Первоначальное название *Ладога* известно в летописи под 862 г. записи. Это один из самых древних русских городов, сыгравших важную роль в истории государства, так как стоял на пути «из варяг в греки», связывавшим Русь с Византией, а кроме того, был крепостью, защищавшей северо-западные рубежи государства. В XII в. здесь была заложена каменная *Староладожская* крепость — на высоком мысу между реками *Ладожкой* и *Волховом*. В 1703 г. город был перенесен к устью Волхова (*Новая Ладога*). Ладога стала называться *Старой Ладогой*.

— В городе есть ценнейшие памятники архитектуры: Георгиевская церковь конца XII в. с сохранившимися фресками и церковь Успения в Богородицком конце, также относящаяся к XII в. На *Ладожском городище* с 80-х гг. XIX в. (с перерывами) ведутся раскопки. Их материалы хранятся в Эрмитаже, а само городище является археологическим заповедником. (См. *Ладожское оз., Новая Ладога*.)

Предположение о происхождении и значении этого топонима см. *Ладожское озеро. Новая Ладога*.

ста́роладожа́не, ста́роладожа́нин

ста́рола́дожский, -ая, -ое; ла́дожский, -ая, -ое

СТА́РАЯ ПИЧЕМОРГА (СИРЕ ПИЧЕМОРГА, СИРЕ ВЕЛЕ), мокш. село в Республике Мордовия. Известно с 1683 г. В этом же районе есть мокш. с. *Новая Пичеморга (Од Пичеморга, Од Веле)*. Как считает И. К. Инжеватов (1987), в основе названия *Пичеморга* общеморд. слова *личе морга (морге)* — «развилка у сосновой рощи», которые в топонимии имеют значение «выселок, починок» (от «сучок», «отросток»).

Топонимы с первой половиной *Старая* довольно часто встречаются на территории Центральной России, преимущественно в ее юго-восточной части. В Мордовии их 25. Определение *Старое* они получали после появления поблизости одноименного селения с первой частью *Новая*.

ста́ропичеморгский, -ая, -ое

СТА́РАЯ РУ́ССА (РУСА — XI в. — в берестяной грамоте; 1167 г. — в Новгородской летоп.), город в Новгородской обл. По поводу происхождения названия существует несколько гипотез. Исследователи в большинстве случаев соотносят топоним *Русса* с *Русь*; тем более что раньше *Русой* называлась большая область к югу от озера Ильмень между реками Пола и Полисть. Определенный интерес представляет гидроним *Порусья* в басс. Полисти (севернее Ильменя), т. е. река, находящаяся за Русой (за пределами территории *Русы*). Необъясненным остается определение *Старая* (по отношению к какому-то новому). Возможно, к топониму *Новая Русь* (сов. нп. *Новая Русса*) на юго-востоке современной Новгородской области на р. Пола, которая была в свое время своеобразной границей Руси, земли южнее Ильменя. М. Фасмер приводил мнение А. И. Соболевского о связи топонима *Руса* с соляным источником *Руса*, в основе которого апеллятив *русло*, но считает его менее вероятным (Фасмер, III); В. А. Никонов не исключал возможности видеть в топониме *Руса (Русса)* гидроним на *-са* с неизвестной основой (Никонов, 1966). Ср. р. *Неруса* в басс. Десны. Не соотносится с подмосковным гидронимом *Руза*, который может быть объяснен через литов. *vuosa* — «узкий луг с ручьем между полями или лугами» (Невская, 1977).

Старору́сцы, старору́сец, старору́ска и *ста́рорушáне, ста́рорушáнин, ста́рорушáнка, ста́рорусяне, ста́рорусянин, рушáне, рушáнин*; устар. *старору́ссы, русяне*

старору́сский, -ая, -ое

СТА́РАЯ ХВОРОСТА́НЬ, село в Воронежской обл. на р. Хворостань. В начале XVII в. — это незаселенное место называлось *Форосанский ухожей*, затем появилась д. *Избыльская*, в середине XVII в. — с. *Хворостань* или *Форосань*. Во второй половине XVII в. в связи с появлением поселка *Новая Хворостань* село стало называться *Старая Хворостань*. Крестьяне села с XVII в. были монастырскими; с 1764 г.— экономическими, а в XIX в. — государственными (Прохоров, 1973).

Наличие вариантов *Форосань* и *Форосанский* (*ухожей*) дает основание двояко толковать этот топоним. Варианты с *ф* вместо *хв* и наоборот — широко известное фонетическое явление в южных диалектах русского языка: *хворост — форост, хвощ — фощ, фартук — хвартук* и др. Название незаселенного места могло попасть в документы в диалектном варианте *Форосанский*, а затем и село — *Форостань* (*Форосань*).

В. А. Прохоров считает, что *Хворостань* (*река*) — это переосмысленная форма иранского имени *Хорасан*, исторической области Ирана, что восходит к *кур* — «солнце» и *асан* — «восход». Название могли принести сюда персидские купцы в X в. и дать его своей стоянке. Тюрки, долгое время жившие в этих местах, именовали р. *Карасан* (XVI в.) — «черная вода». Предположение Прохорова не представляется убедительным и не поддерживается исследователями.

Реальней видеть в основе названия речки *Хворостань* слово *хворост* — «кустарник семейства ивовых», который растет (*рос*) по ее берегам. Принцип номинации небольших речек в Центральной России по растительности на их берегах широко известен. Так, в басс. Оки есть гидронимы *Хворосня, Хворощовка, Хворощенская* и т. д.

Гидронимы с формантом *-ань* тоже представлены в значительном количестве: *Листань, Сухань, Пыхань, Ольшань* и др. (Смолицкая, 1988).

ста́рохворости́нцы, хворости́нцы

ста́рохворости́нский, -ая, -ое и *хворости́нский, -ая, -ое*

СТА́РАЯ ЧЕКА́ЕВКА, русская деревня в Республике Мордовия на р. Пензятка. Вторая часть названия антропонимического происхождения. Это фамилия служилого человека с засечной черты юго-восточной границы Русского государства. Ему принадлежала данная деревня, о чем и говорится в документе 1675 г.: «Мурза Муртоза Девлет Кильдеев сын Чекаев имел поместья в Темниковском и Саранском уездах» (Инжеватов, 1987).

ста́рочека́евцы, ста́рочека́евец и *чека́евцы, чека́евец*

ста́рочека́евский, -ая, -ое и *чека́евский, -ая, -ое*

СТА́РИЦА (1297), *город в Тверской обл. Основан как крепость Новый Городок* (*также Городок на Старице, Высокий Городок*). В XIV в. разросшийся посад перекинулся на противоположный берег Волги и получил в конце XIV в. название *Ста́рица*. В его основе апеллятив *старица* — «старое русло реки», «удлиненная котловина (озеро в пойме реки), изогнутой формы». Город назван так потому, что основан на берегу старицы Волги, т. е. бывшего русла Волги. Топоним *Старица* является наиболее ранним свидетельством наличия слова *старица* в древнерусском языке, которое в значении «старое покинутое русло реки» фиксируется в памятниках письменности несколькими веками позже. Название довольно продуктивно в русской и славянской топонимии, преимущественно в гидронимии, часто в разных формах: *Старик, Старец, Старка, Старуха* и т. п.

старича́не, старича́нин, старича́нка

ста́рицкий, -ая, -ое

Старича́не — старица — дегтярница. Имелось в виду основное занятие жителей — производство дегтя.

СТАРОДЕ́ВИЧЬЕ, русское село в Республике Мордовия. Более раннее название *Девичий Рукав*. Село расположено на одном из рукавов, протоке р. Мокши. Рукав, протока любой

реки является более поздним, вторичным образованием по отношению к основному руслу реки и часто получает название *Девичий (Девичей), Девический, Девкинский* (Смолицкая, 1976) в знак своего дочернего образования. Аналогичный принцип номинации в гидронимах *Старица, Старка, Старуха, Старец* и т. п. как отражение более раннего происхождения объекта по отношению к основному руслу *реки*. Село *Девичье* — находящееся на рукаве, протоке. Предположение об отраженной в названии принадлежности селения к девичьему монастырю не подтверждается документально. Но при этом нельзя исключать того факта, что поблизости находится с. *Новодевичье* (в прошлом *Девический выселок*), которое, по мнению И. К. Инжеватова, является выселком из с. *Девичьего*, принадлежавшего девичьему монастырю (Инжеватов, 1987).

Первая часть топонима — *Старо-*, возможно, связана с появлением с. *Новодевичьего* или другого, более молодого, позднего рукава р. Мокши, или с особенностями местоположения рукава и старицы этой реки.

стародéвичий, -чья, -чье

СТАРОДУ́Б, город в Брянской обл. Впервые упоминается в Воскресенской летоп. под 1080 г., а в 1096 г. — в Ипатьевской летоп. В основе названия сочетание *старые дубы*, которое довольно часто представлено в топонимии Центральной России как название полей, лугов, небольших речек. Ср. р. *Стародубка*, о. *Стародубской* в басс. Оки. Возможно, название города такого же происхождения — по местности, речке Старые Дубы.

стародýбцы, стародýбец, стародýбка
стародýбский, -ая, -ое

СТА́РЫЕ ВЕРХИ́ССЫ (ИСПАРЯ, СИРЕ ВЕЛЕ), мокшанское село в Республике Мордовия. Село известно с 1869 г. в Списке населенных мест Пензенской губ. В названии отражено местонахождение села: в верховьях р. *Иссы*. Мокшанская форма *Исапря*: где *-пря* — «голова, верховье реки», *Иса-* «ивовая» от *исса* — «ива». Подобное словообразование топонимов широко извест-

но на территории распространения морд. яз. (Инжеватов, 1987). Аналогичные названия селений известны в Верхнем Поочье: села *Валовые Верхи, Алмазово* тож на р. Валуи (Валуй) и др. (Смолицкая. 1976). На р. Иссе есть эрз. пос. *Новые Верхиссы.*

СТА́РЫЙ КИ́СТРУС. См. *Киструс.*

СТА́РЫЙ КОПЫ́Л, село в Липецкой обл. Основа *Копыл* соотносится с *копыл* — «название бортного знамени с изображением брусков и санных полозьев». Видимо, это знамя было условным знаком, обозначавшим бортные деревья, принадлежавшие первопоселенцу, основателю селения. Слово *копыл* в значении бортного знамени было известно в южновеликорусских документах (СлРЯ, XI—XVII вв., 7). Определение *Старый* появилось после того, как возникло новое поселение *Новый Копыл.* Ср. также с. *Копыл* в Воронежской обл., основанное переселенцами из *Старого* и *Нового Копыла* Липецкой обл.

старокопыло́вцы, старокопыло́вец

старокопыло́вский, -ая, -ое

СТРЕ́ЛЬНА, поселок в Ленинградской обл. на южном берегу Финского зал., административно входит в состав города Петергофа. Более раннее название *Стрелина мыза* (Кисловский, 1974). Название дано по р. *Стрелка*, поблизости впадающей в Финский зал. Гидронимы типа *Стрелка, Стрелица, Стрелец* и т. п. довольно широко известны в Центральной России, т. к. река, впадающая в другую реку, озеро, залив, часто образует мыс, напоминающий заостренную стрелу. В Нижнем Новгороде при впадении Оки в Волгу микрорайон называется *Стрелка. Стрельна* — предшественница Петергофа, здесь в начале XVIII в. Петр I заложил садово-парковый ансамбль.

стре́льнинцы, стре́льнинец

стре́льнинский, -ая, -ое

СТРУ́ГИ КРА́СНЫЕ, поселок городского типа в Псковской обл. Первоначально название *Струги Белые*, по соседнему оз. *Струга Белая.* Название довольно прозрачно: *Струги* — от апеллятива *струга* — «омут», «старица», что свидетельствует о природе озера (старица) или о его характере (яма, омут, колдобина)

Название озера дало имя близлежащей деревне, а деревня — ж/д ст. В 1919 г. первая часть топонима — *Белые* была заменена на идеологически яркое — *Красные*. Рядом Стругское оз.

стружáне, стружáнин, стружáнка; стрýгокрáсненцы

стрýгинский, -ая, -ое и *стрýгский, -ая, -ое* и *крáснострýгинский, -ая, -ое*

СТРУ́НИНО, город во Владимирской обл. Известен с конца XV в. как село, затем — рабочий поселок. Вполне вероятно антропонимическое происхождение его названия. В XV—XVI вв. известно прозвище *Струна* одного из жителей Переславля; *Струна* Федор Сухорин (вторая половина XV в.), от него *Струнины* в XVI в. (Веселовский, 1974).

стрýнинцы, стрýнинец

стрýнинский, -ая, -ое

СТУ́ПИНО, город в Московской обл. Известен с 1507 г. как починок *Ступинский*, с 1511 — д. *Ступинская*, и с 1532 — *Ступино*. В 1933 г. эта деревня была включена в состав пос. Электровоз, появившегося в связи со строительством поблизости электровозостроительного завода. С 1938 г. поселок преобразован в г. *Ступино*. Название антропонимического происхождения. Прозвище *Ступа* и от него *Ступин* фиксируется с сер. XVI в.: Василий Андреев *Ступа*, дьяк царя Ивана, 1559 г.; Иван Тимофеев *Ступин*, псковичь, переведенный в Казань, 1565 г. (Веселовский, 1974).

стýпинцы, стýпинец

стýпинский, -ая, -ое

СУВО́РОВ, город в Тульской обл. Название дано по просьбе жителей в честь выдающегося русского полководца *А. В. Суворова*. В основе фамилии апеллятив *сувор(ый)* из *суровый*, что значит «строгий, непреклонный, лишенный снисходительности». Прозвище *Сувор* и фамилия *Суворов* были известны у русских с XV в. (Веселовский, 1974). Есть и другое мнение (Поспелов, 1998).

сувóровцы, сувóровец, сувóровка

сувóровский,-ая, -ое

СУ́ДЖА (1664), районный центр в Курской обл. Название дано по одноименной р. *Суджа*, на которой город основан как *Суджанская слобода*. Относительно происхождения гидронима *Суджа* существуют разные версии. По одной из них, название *Суджа* относилось ко всей этой местности и происходит от тюрк. *су* — «вода» и *джа* — «место», т. е. «влажное, сырое, болотистое место». Э. М. Мурзаев считал, что это слово не тюркское, а скорее монгольское, так как аналогичное название *Суджа* есть в Монголии (Мурзаев, 1984).

су́джинцы, су́джинец и *су́джане, су́джанин*

су́джинский, су́дженский, су́джанский, -ая, -ое

СУДИСЛА́ВЛЬ, рабочий поселок в Костромской обл. Упоминается как город в 1672 г. Происхождение названия неизвестно. По легенде, город был основан одним из сыновей князя Владимира (Красное Солнышко) Судиславом в X в. По другой — Судиславом, выходцем из Галиции или Волыни в 996 г. Форма топонима с суф. притяжательности *-jь-* показывает, что *Судиславль* — это город Судислава. Ср. *Ярославль* — город Ярослава.

судисла́вцы, судисла́вец, судисла́вка

судисла́вский, -ая, -ое и *судисла́вльский, -ая, -ое*

Судиславцы — грибовники. Речь идет о том, что важным отхожим промыслом местных жителей был сбор и продажа грибов, т. к. с. Судиславль было расположено в лесах Костромской обл.

СУ́ДОГДА (1778), город во Владимирской обл. Название дано по р. *Судогда*, на которой был основан. Происхождение названия не ясно. Элемент *-гда* дает основание считать его очень древним, дославянским, пока не поддающимся расшифровке. В данном ареале (Средне-Нижнее Поочье) оно не одиноко, здесь имеется пласт аналогичных топонимов: *Шижегда, Тогда, Кургеда, Ушканеда* и др. Топонимы на *-гда* на севернорусской территории выводятся из манс., например, *Вологда* (Никонов, 1966).

судого́дцы, судого́дец, судого́дка и *судогодча́не, судогодча́нин*

судого́дский, -ая, -ое

СУ́ЗГАРЬЕ (СУЗГЯРЬГЕ), мокшанское село в Республике Мордовия. Название делится на три части: *суз-кяр-ге*, где *-кяр* — «селение на отшибе, в стороне от основного населенного пункта»; *-ге-* — топоформант; *суз-* связано с *сузи лотка* — «глухарный овраг», «место обитания глухарей» (Инжеватов, 1987).

СУ́ЗДАЛЬ (1024)*, город во Владимирской обл. (первоначально — *Суждаль*). Один из древних русских городов. Существует несколько гипотез о происхождении и значении этого топонима разной степени аргументированности и убедительности, в частности, прибалтийско-финская. По этой гипотезе, топоним сближают с эстон. *suzi* «волк». В ее пользу свидетельствует лишь то, что до прихода славян в этом регионе проживало финноязычное население, а возможно, и дофинноязычное.

А. А. Шахматов считал этот топоним финно-угорским и сделал попытку реконструировать его из финск. *susudal*, что было отвергнуто М. Фасмером, предложившим считать первоначальной формой *Суждаль*, давшего *з* позже в результате ассимиляции *ж* и *с*. Существует и несколько упрощенных, народных этимологий этого топонима (Никонов, 1966).

Наиболее предпочтительным в настоящее время является предположение О. Н. Трубачева: корень *зд* (< *zьd*) он соотносит с др.-русск. *зьдь* — «глина». Отсюда *зьдчий* — «горшечник», *зьти* — «создать» (из глины). Остальные элементы названия вполне объяснимы на материале русского языка, например: *гроб, сгребать; -ль* известно довольно широко — *вид-а-ль* и др. Из этого следует, что топоним *Суздаль* является древнерусским по происхождению, образован от глагола *съзьдати* (> *создать*), т. е. «сделать из глины», «возвести каменную постройку».

Версия о создании Суздаля из камня и глины поддерживается и историческими данными, в частности тем, что археологи обнаружили здесь печь для обжига кирпича, которую они датируют XI—XII вв. Вероятно, это был город известных мастеров-каменщиков, что и отразилось в названии города. Но и нельзя пройти мимо записи в Московской летоп. (XV в.) под 1191 г. о том, что Суздаль был срублен: «6699: Заложи князь

велики Всеволод град Суздаль, того же лета срублен бысть», т. е. построен из дерева (а не из камня).

— Современный Суздаль — это город-музей, с замечательными образцами древней русской архитектуры. Известный центр международного туризма.

су́здальцы, су́здалец и *суздальча́не, суздальча́нин, суздальча́нка*, устар. *су́ждальцы,*

су́здальский, -ая, -ое

Суздальцы — богомазы. Имеется в виду тот факт, что в Суздале было много иконописных мастерских и что основная часть мужского населения занималась изображением святых: их называли *иконописцами*, а в просторечии *богомазами. В Суздале да в Муроме Богу помолиться, в Вязниках погулять, в Шуе напиться.* Так отражается специфика каждого города в восприятии местного населения.

СУ́ЗДАЛЬСКОЕ О́ЗЕРО, БОЛЬШО́Е СУ́ЗДАЛЬСКОЕ, ВЕ́РХНЕЕ СУ́ЗДАЛЬСКОЕ и **СРЕ́ДНЕЕ СУ́ЗДАЛЬСКОЕ**, группа озер в окрестностях Петербурга от Поклонной горы к Парголову. Название дано по бывшей здесь *Суздальской слободе*, которая в петровские времена была заселена выходцами из Суздаля Владимирской губернии. См. *Суздаль.*

СУЗЕЛЯ́ТКА, русское село в Республике Мордовия. Известно с 1869 г. как пензенская деревня *Сузелятки (Польские).* И. К. Инжеватов возводит этот топоним к морд. *сузи лотка* — «глухариный овраг», «место обитания глухарей» (Инжеватов, 1987). *Польские* значит «находящиеся за лесом, в ополье».

СУРА́, река, правый приток Волги на территории ряда областей и республик Среднего Поволжья. В Мордовии — *Сура* и *Суро;* удмурт. (у горных мари) *Шур.* Это дает основание связать гидроним с дофин.-угор. и доперм. *шур (шер)* — «река, ручей», «болото». В. А. Никонов не исключал связи гидронима с морд. *сюро* — «хлеб», т. е. *Сура — Хлебная река,* возможно, река, по которой доставляли хлеб на Волгу. Все же происхождение названия остается неясным (Никонов, 1966).

Примерно так же считает и Л. Л. Трубе (1962). По его мнению, морд. *сюро* значит «просо» — *Просяная река,* так как

просо было первой зерновой культурой, которую возделывала мордва, поселившаяся в этих местах. Марийское *Шур* он связывает с *шур (шор)* — «овраг, ответвление», то есть *Сура* — пр. (отрог) Волги. Чувашское название этой реки он связывает с *сюре* — «мутная».

су́рский, -ая, -ое

Сура — речка у нас важная: донышко серебряное, крутые бережка позолочены. Речь идет о сурской воде, которая имела (имела) серебристый оттенок, а берега — золотой, так как они состояли из желтого песка.

СУРА́Ж (1781), город в Брянской обл. В XVII в. — *Сураж на Ипути.* Происхождение названия неясно. Исследователи сходятся на том, что оно родственно топониму *Сурож (Сурожь)*, относящемуся к древнему торговому городу на Черном море (современный Судак). Нет удовлетворительного объяснения того, как это название попало на Брянщину. А. А. Шахматов считал, что оно было перенесено в начале нашего тысячелетия из Крыма русскими, которые пришли сюда под натиском тюркоязычных народов (Шахматов, 1919). М. Фасмер тоже считал эти названия родственными (Фасмер, IV). Соотнесение названия города *Сураж* и реки *Сура* не имеет никаких оснований.

Более убедительным представляется славянский аспект этого топонима — от личного мужского имени **Sarad*, у чехов в форме *Surad*, но не известного в русск. яз. (Трубачев, 1976). Это предположение подтверждается и тем, что до XVIII в. брянский *Сураж* назывался деревней *Суражичи*, с патрономическим суффиксом *-ичи* (Добродомов, 1975). *Сураж* — город *Сурада* (с суф. *-j-* типа *Ярославль* — город Ярослава). Возможны и другие предположения.

сураж́ане, сураж́анин, сураж́анка; сура́жцы, сура́жец

сура́жский, -ая, -ое

СУРСК, город в Пензенской обл. Основан в 1849 г. как выселок из с. Никольского и назывался *Никольский Хутор*. Никольское по храму Николая Чудотворца, хутор — тип селения, вышедшего из основного. Современное название дано по *Сура*. См. *Сура*.

су́рцы, су́рец
су́рский, -ая, -ое

СУСА́НИНО, поселок в Костромской обл. В названии отражена фамилия народного героя Ивана *Сусанина*, который в 1613 г., жертвуя собой, умышленно завел отряд оккупантов в непроходимые болота, обрекая на верную смерть, и погиб сам. До 1938 г.— село *Молвитино*. Фамилия *Сусанин* приведена Веселовским без каких-либо помет (Веселовский. 1974).

суса́нинцы, суса́нинец, устар. *молви́тинцы, молви́тинец*
суса́нинский, -ая, -ое, молви́тинский, -ая, -ое

СУХИ́НИЧИ, город в Калужской обл. В основе названия, вероятно, фамилия *Сухин* + патронимический суффикс *-ичи*, т. е. *Сухиничи* — это селение *Сухина* и его близких. В XVI—XVII вв. среди жителей города Белёва, поблизости от *Сухиничей*, известна фамилия *Сухинин: Сухинин*, Федор, помещик, конец XVI в., *Сухинин* Власий Федорович, помещик, 1627 г. (Веселовский, 1974).

сухинича́не, сухинича́нин, сухинича́нка и *сухи́нинцы*
сухи́ничский, -ая, -ое; сухи́нический, -ая, -ое

СУ́ХОБЕЗВО́ДНОЕ, поселок и ж/д станция в Нижегородской обл., основанный в 1944 г. Название отражает местоположение поселка на высоком водоразделе между реками Керженцем и Ветлугой, где на расстоянии нескольких километров нет водных объектов, даже небольших речек.

су́хобезво́дненцы, су́хобезво́дненец
су́хобезво́днинский, -ая, -ое, су́хобезво́дненский, -ая, -ое и *су́хобезво́дный, -ая, -ое*

СХО́ДНЯ, город в Московской обл. Название дано по р. *Сходня*, на которой он расположен. Ранние названия реки —*Всходня, Входня, Выходня*. Наличие этих форм дает основание довольно убедительно связывать гидроним этих форм с глаголом *всходить* — «входить» (ср. русск. диалект, *взойти, взошел* — «войти, вошел») и *выходить*. *Сходня* всегда была важной водной магистралью, по которой поднимались вверх по течению суда из Москвы-реки и через небольшой волок переходили в Клязьму. Варианты названия *Сходня, Выходня* свидетельствуют об обратном пути следования судов из Клязьмы

Москву-реку. Наличие такого волока и пути следования судов зафиксировано в документах. Не исключено, что эти формы — только результат упрощения группы согласных *всх-*.

схóднинцы, схóднинец и *схóдненцы, схóдненец*

схóднинский, -ая, -ое и *схóдненский, -ая, -ое*

СЫЧЁВКА (1776), город в Смоленской обл. Название образовано от прозвища *Сыч* и фамилии *Сычёв* (первопоселенец или один из владельцев), известных у русских в XV—XVII вв. Ср. Василий Михайлович Сыч-Шестов — XVI в., Федор Иванович *Сычев* — 1627 г. (Веселовский, 1974).

сычёвцы, сычёвец

сычёвский, -ая, -ое

СЯСЬ, река в Новгородской и Ленинградской обл., впадает в Ладожское оз. Другое название *Комариная*, что раскрывает происхождение этого гидронима: от вепсского *сяськи* — «комар» (Кисловский, 1974).

СЯ́СЬСКИЕ РЯДКИ́, поселок в Ленинградской обл. в нижнем течении р. *Сясь*, известный с XVI в. Название довольно прозрачно: первая часть — прилагательное к *Сясь*; вторая — *Рядки* восходит к апеллятиву *рядки* — «торговые лавки, слобода с такими лавками» (Даль, IV). Топонимы со второй частью *Рядки* неоднократно встречаются в северо-западном регионе Центральной России, в частности в Новгородской обл.

ся́ськовцы, ся́ськовец и *сяськоря́дковцы*

сяськоря́дский, -ая, -ое и *сяськоря́дковский, -ая, -ое*

СЯСЬСТРО́Й, поселок городского типа в Ленинградской обл. на р. *Сясь*. Возник в связи со строительством первого в Советском Союзе целлюлозно-бумажного комбината в 1928 г. Первая часть названия по р. *Сясь*; вторая — *строй* — усеченная форма от строительство, часто использовалась в названиях населенных пунктов, возникших в связи с возведением какого-либо объекта. Ср. город *Волховстрой* (совр. *Волхов*) в Ленинградской обл. и др.

сясьстро́евцы, сясьстро́евец

сясьстро́евский, -ая, -ое



АВРО́ВО, село в Воронежской обл. на р. *Тавровке* (л. пр. Воронежа). Оно известно как д. *Тавровка* не позже 1605 г. При Петре I здесь была сооружена верфь, и деревня получила именование *город Тавров с Морской и Солдатской слободами* (до 1779 г.). Название дано по р. *Тавровке*, получившей свое имя, возможно, потому, что здесь *таврили лошадей*, ставили тавро (выжигали тавро — именной тавровый знак владельца), именную букву.

тавро́вцы, тавро́вец

тавро́вский, -ая, -ое

ТАГА́ЙКА, деревня в Воронежской обл. на р. *Тагайке*. Она известна в документах 1787 г. Название дано по р. *Тагайке*, наименование которой происходит от тюрк. *такау* — «подкова». Действительно, речка имеет извилистое русло и местами напоминает подкову (Прохоров, 1973).

тага́йцы, тага́ец

тага́йский, -ая, -ое

ТАЙГА́, поселок в Нижегородской обл. Название получил от своего расположения в густом лесу, напоминающем тайгу. Слово *тайга*, по мнению Э. М. Мурзаева, в значении «таежная зона, таежная почва, светлохвойная тайга с преобладанием лиственницы, сосны; темнохвойная тайга с господствующими видами кедра и пихты» заимствовано из тюркско-монгольских языков (Мурзаев, 1984).

тайги́нцы, тайги́нец
тайги́нский, -ая, -ое

ТАЙЦЫ́, поселок в Ленинградской обл. на р. *Тайца*, которая дала имя этому поселку. В основе гидронима местное диалектное слово *тайцы* — «подземные, скрытые воды» (Кисловский, 1974). Этот факт подтверждается и тем, что в реке много родников, ключей, которые бьют из земли и питают ее.

— В селе сохранился замечательный архитектурный ансамбль XVIII в. В 1774 г. здесь был сооружен «тайцкий» водопровод, по которому вода от ключей шла к Царскосельскому и Павловскому паркам. В сер. XVIII в. село принадлежало прадеду А. С. Пушкина — А. П. Ганнибалу.

тайко́вцы, тайко́вец
тай́цкий, -ая, -ое и *тайцо́вский, -ая, -ое*

ТАЛА́ШКИНО, поселок в Смоленской обл. В основе названия, вероятно, фамилия первопоселенца или одного из владельцев. Сама фамилия прозвищного происхождения от *талашка* — «суетливый, неспокойный человек»; *талажиться* — «суетиться, толочиться, метаться» (Даль, IV).

— Талашкино — известный центр развития русских художественных промыслов, бывшее имение просветителя-мецената М. К. Тенишевой (1867?—1928). По ее инициативе здесь, точнее на соседнем хуторе Флёново, были созданы художественные (керамическая, резная, вышивальная) и столярные мастерские. Сохранились замечательные памятники русской архитектуры и изобразительного искусства, созданные С. В. Малютиным, Н. К. Рерихом и другими известными деятелями русской культуры. В настоящее время здесь находится филиал Смоленского исторического и архитектурно-художественного музея-заповедника.

тала́шкинцы, тала́шкинец
тала́шкинский, -ая, -ое

ТА́ЛДОМ, город в Московской обл. С 1918 по 1922 г. носил название *Ленинск*. В XVII в. в источниках упоминается как деревня *Талдом*. Известны предположения о финно-угорском и

тюркском (татарском) происхождении топонима. Некоторые исследователи склонны видеть в его основе прозвище *Талдом* (из *Долдон*). Не исключено, что топоним представляет собой трансформированное словосочетание *талый дом*.

Интересным и убедительным представляется предположение А. И. Попова о том, что топонимы на *-дом* (*Шушкодом*, *Тюхтедомово* и др.) имеют мерянское происхождение: мерян. *-едом*, *-одом*, вероятно, означают какой-то вид угодья и связаны с северными диалектными *-едома*, *-эдома* — «лесок около селения» или «отдаленное место, отдаленный лес» (Попов, 1974).

та́лдомцы, та́лдомец и *талдомча́не, талдомча́нин*

та́лдомский, -ая, -ое

Талдомцы — башмачники. Речь идет о бывшем основном занятии жителей — изготовлении башмаков, кожаной обуви.

ТА́ЛОВАЯ, название поселка и деревни в Воронежской обл. Поселок получил свое именование по р. *Таловая*, на которой расположен, а деревня — по *Таловой* вершине (оврагу), около которой она находится. Речка и овраг названы по обширным зарослям тальника на берегах. Поселок получил название по близлежащей ж/д ст. *Таловая* (по р. *Таловая*). Ср. село *Талы* в той же области на р. Богучарке, получившее свое имя по зарослям тальника.

та́ловцы, та́ловец

та́ловский, -ая, -ое

ТАМБО́В (1636), город, центр Тамбовской обл. Основан как укрепление на юго-восточных рубежах Русского государства на р. *Лесной Тамбов*, которая и дала название городу. Относительно названия реки (и города) существует несколько предположений. Большинство исследователей (Никонов, 1966; Мурзаев, 1984) считали, что в основе гидронима морд. слово *тамбов* — «омут, яма, углубление». Ср. родственные *томбака* — «омут», *томбакс* — «топкий». Не исключается и др. фин. «дуб». Исследователи тамбовской топонимии И. Дубасов и Б. Зимин расширили круг предположений и свя зали гидроним с морд. *томба* — «священный берег, откуд

спускали на воду жертвенные костры», а также с финск. *тамба* — «горячий, смолистый пень, употребляемый в Карелии при жатве в лесистой местности или на вырубках» и даже с морд. *тамбас* — «мять, толочь». Название *Тамбов* не единично на Тамбовщине. Современное с. Бокино в документах 1623 г. именуется как с. *Тамбов* и сельцо *Тонбов*. В соседней Воронежской обл. — поселок *Тамбовка*, основанный в 1922 г., назван по оврагу Тамбовочки (возможно, от *тамбов* — «яма, углубление, омут»). Не лишено интереса название притока р. *Тамбов* — *Нару Тамбов*. См. *Нерль*, *Нара*.

тамбо́вцы, тамбо́вец, тамбо́вка и *тамбовча́не, тамбовча́нин, тамбовча́нка*

тамбо́вский, -ая, -ое

Тамбовцы — *молоканы*. Речь идет о секте духовных христиан — молоканах, которых особенно много было в Тамбовской губернии.

ТАНЦЫРЕ́Й, село в Воронежской обл. Оно известно с 1730 г. и было основано однодворцами. Название дано по р. *Танцырейка* и не связано с легендой о танцах некой цыганки Реи (Прохоров, 1973).

танцыре́йцы, танцыре́ец

танцыре́йский, -ая, -ое

ТАРА́СПОЛЬ, татарский поселок в Республике Мордовия. Он был основан в 20-е годы XX в. Название можно расшифровать так: *Тарас* и *поле*. Земля, на которой обосновался поселок, принадлежала Тарасу и называлась *Тарасово Поле* (Инжеватов, 1987).

тара́спольцы, тара́сполец

тара́спольский, -ая, -ое

ТА́РКА МА́ЛАЯ, деревня в Нижегородской обл.; *Тарка Большая* — северная часть г. Павлова в той же области. Оба названия даны по р. Тарка, на которой они находятся. Гидроним *Тарка* производят от эрз. *тарка* — «селение, поселок».

та́рковцы, та́рковец

та́рковский, -ая, -ое

ТАРУ́СА (1246)*, город в Калужской обл. Название дано по р. *Таруса*, при впадении которой в Оку было основано селение. Известны другие формы этого гидронима: *Таруза, Чаруса*. Перспективной представляется фин.-угор. версия, хотя известна попытка связать его с балт. *Tar, ср. литов. гидроним *Taruškai*, иллир. *Tarus* (Топоров, Трубачев, 1962). Обращает на себя внимание повторяемость гидронимов с основой *Тар- (Тар-уса)* в басс. Оки: р. Таруса — в басс. Нары и Каширки; *Тарка, Тариха, Таркалей* — в Нижнем Поочье и басс. Мокши. Во всех этих случаях легко и убедительно вычленяется *Тар-: Тар-ка, Тар-иха, Тарка-лей*. Важно и то, что гидроним находится в ареале гидронимии финского происхождения, и в частности на *-ус (-ос)*: р. *Киструс (Кистрос)*, озера *Тынус, Пымлос* и др. Ареал гидронимии этого типа совпадает с территорией муромских могильников, а население этих территорий было финноязычным.

— Таруса с конца XIX в. является культурным центром, тесно связанным с именами известных художников и деятелей культуры. Здесь в окрестностях работали художники Борисов-Мусатов, Богаевский, Поленов и др.; писатели — Чехов, Цветаева, Паустовский и др.

таруся́не, таруся́нин, таруся́нка; тару́сцы, тару́сец; устар. *таруша́не, таруша́нин*

тару́сский, -ая, -ое

В Тарусе петух кричит на три губернии (Калужскую, Тульскую и Московскую). Имеется в виду тот факт, что Таруса расположена как бы на стыке этих областей (в прошлом — губерний).

ТАРХА́НОВО, русское село в Республике Мордовия. В XVII в. селений с таким названием было несколько. Как свидетельствует И. К. Инжеватов, «тархановские» топонимы встречались по всей юго-восточной границе Русского государства от Тамбова до Васильсурска.

Жители этих поселений участвовали в охране границы, за что освобождались от некоторых податей, получали *тарханные грамоты* и назывались *тарханами*. Слово *тархан* тюркского происхождения — «освобожденный от податей в Казанском и других ханствах» (Инжеватов, 1987). Позже *тархан* — это

скупщик и продавец по деревням холста, льна, пеньки, шкур, щетины и мелочного товара; прасол (Даль, IV).

Современные топонимы Мордовии: *Тарханская Потьма* (*потма* — мокш. — «дальнее место в лесу, глубинка»), *Татарханы*. Такого же происхождения и название села *Тарханы* в Пензенской области, тесно связанного с жизнью и творчеством М. Ю. Лермонтова (см. *Лермонтово*). Апеллятив *тархан* активно ведет себя в ономастике. В XVI в. уже известно прозвище *Тархан* и фамилия *Тарханов*: *Тархан* Григорий, крестьянин, 1586 г., Арзамас; *Тарханов* Петр, царский истопник, 1573 г. (Веселовский, 1974).

тарха́новцы, тарха́новец и *тарха́нцы, тарха́нец*

тарха́нский, -ая, -ое

устар. тарха́нный, *-ая, -ое* и тарха́новский, *-ая, -ое*

ТА́ТИНЕЦ, село в Нижегородской обл. на Волге. Потомственное село водников. В основе названия исследователи видят слово *тать* — «человек, склонный к воровству, вор». С. *Татинец* в XVII—XVIII вв. считалось воровским местом. Местные жители грабили волжские суда (Трубе, 1962). Прозвище от слов *тать* и *татище* известны с XV—XVI вв.: *Татище* Василий Юрьевич, 2-я пол. XV в., Дмитров, от него Татищевы; кн. *Тать* Иван Федорович Ряполовский, ум. в 1549 г., от него князья *Татевы* (Веселовский, 1974).

та́тинцы, та́тинец

та́тинский, -ая, -ое

Татинец да Слопинец (соседнее село) *всем ворам кормилец.*

ТАТА́РИНО, село в Воронежской обл. Оно известно с XVIII в. Первые поселенцы появились здесь в 1711 г. на двух балках: *Красной* (красивой) и *Студеной* (с холодными родниками). Впоследствии селение стало называться д. *Татарино* по находившемуся рядом *Татарину липягу* — небольшому леску (Прохоров, 1973). Вероятно, название *липяга* отражает этническую принадлежность его владельца — некоего татарина.

тата́ринцы, тата́ринец

тата́рский, -ая, -ое

ТВЕРДИ́СЛЕВО, деревня в Костромской обл., известная с XV в. По мнению исследователей, в основе этого названия древнее славянское личное мужское имя *Твердислав*, т. е. «твердый, постоянный в своей славе», широко известное в новгородских документах. Первоначальная форма топонима *Твердиславль*, т. е. притяжательное прил. от этого имени, образованное при помощи суф. *-j-* (по типу *Ярославль*). Более поздняя — *Твердиславлево*, зафиксированная в официальном документе 1895 г. (Белоусов, 1970). Современная д. *Твердислево*, несомненно, возникла под влиянием основного русского топонимического типа на *-ово*, *-ево*. Название обязано новгородской колонизации, начавшейся в XI—XII вв., когда новгородцы начали активно заселять пустующие земли к востоку от Белого оз. — Заволочье. Вероятно, некто Твердислав был основателем или одним из владельцев этого селения и дал ему свое имя. В первой половине XIV в. известна фамилия *Твердиславич*: *Твердиславич* Федор, посол Великого Новгорода в Москву, 1344 г. (Веселовский, 1974).

твердиславцы, твердиславец

твердиславский, -ая, -ое

ТВЕРДОХЛЕ́БОВКА, село в Воронежской обл. Название дано по фамилии первопоселенца Леонтия *Твердохлебова*. Первоначально это был хутор *Твердохлебов*. Село связано с родственниками А. П. Чехова — здесь жила тетка писателя и дед Егор Михайлович Чехов, которые в этом селе и похоронены (Прохоров, 1973).

твердохлебовцы, твердохлебовец

твердохлебовский, -ая, -ое

ТВЕРЬ (1209)*, город, центр Тверской обл. Один из самых древних русских городов, столица Тверского княжества, сыгравшего важную роль в формировании великого Московского княжества и Русского государства.

Название город получил по р. *Тверь*, современная форма — Тверца. На основании ранней летописной формы названия г. *Тьхверь* (XIV в.), а также современного оз. *Тихвера* и аналогичного топонима *Tihvera* в Финляндии ученые склонны

находить в их основе неизвестное прибалт.-фин. слово (Фасмер, IV). В элементе *верь* можно видеть русифицированное финск. *явр* — «озеро». В то же время форма *Тьхверь (Тьх-явр)* дает основание сближать ее со словом *тихий*, т. е. р. *Тверь* (совр. *Тверца*) «тихая, спокойная». Так же этимологизируют и название города *Тихвин*. Попытки объяснить топоним через польск. *tvordza* — «крепость» или литов. *tvora* — «ограда» сомнительны по фонетическим и номинационным причинам (Никонов, 1966). С 1931 по 1990 г. — *Калинин*, в честь М. И. Калинина (1875—1946), партийного и государственного деятеля Советского Союза.

тверяки́, тверя́к, тверя́чка и *тверитя́не, тверитя́нин, тверитя́нка;*

тверичи́, тверич, тверичка

тверско́й, -ая, -ое

Тверитяне — ряпушники. Это значит, что население бывшего тверского княжества изо всех видов рыбы предпочитало ряпушку и занималось ее промыслом.

Тверитяне — цуканы. Данное прозвище отражает в прошлом «цокающее» произношение жителей, т. е. ц вместо ч и наоборот (*цясы, цяшка, чарь* и т. п.).

Тверяк — частоба́й. В данном случае имеется в виду особенность речи — быстрый темп: *часто баять* — часто, быстро говорить.

Муж в Тверь, а жена в дверь. В этой пословице Тверь характеризуется как деловой, возможно, торговый город, так как он стоял на дороге из Новгорода в Москву, как только муж уезжал по делам в Тверь, жена уходила из дому развлекаться.

ТЕ́ЙКОВО, город в Ивановской обл. Название, вероятно, связано с фамилией первопоселенца или одного из владельцев. Возможно, это *Тейка* (из *Тея*) от редкого православного имени *Аргентея* (Поспелов, 1998). Предположение о том, что это было селение *Тайково* — тайное укрытие от опасности, документально не подтверждено и остается лишь легендой.

те́йковцы, те́йковец

те́йковский, -ая, -ое

ТЁМНИКОВ (1536), город в Республике Мордовия. Название довольно прозрачно, оно соотносится с тюрк. словом *темник* — «военачальник, начальник над тьмою — десятью тысячами населения, наместник по сбору дани, управлению в Орде», преимущественно на русских территориях. Город первоначально был построен в XIV в. на л. берегу р. Мокши (теперь с. Старый Город), а в 1536 г. был перенесен на то место, где находится и сейчас.

тёмниковцы, тёмниковец

тёмниковский, -ая, -ое

Тёмниковцы — совятники. В этом прозвище жителей Тёмникова отражается особенность их характера — днем спят, а ночью бодрствуют, как совы, или, что более вероятно, один из отхожих промыслов — охота на сов.

ТЕРБУНЫ́, поселок городского типа в Липецкой обл. В основе названия древняя праслав. форма **terb*, представленная в русск. яз. большой группой слов: *тереб, теребить, притереб, подтереб.* Преимущественно она встречается в диалектах или в виде топонимов. *Теребить* — значит «расчищать лес под пашню, срубая и сжигая кустарник и мелкие деревья». Вероятно, селение было основано на участке земли, расчищенном путем теребления. Топонимия от основ **terb* довольно обширна и известна на многих славянских территориях.

Поблизости от пос. Тербуны находим Вторые Тербуны, а также другие топонимы, свидетельствующие о подсечно-огневом характере земледелия в этих местах: *Большая Поляна, Вислая Поляна* и др. Термины подсечно-огневого земледелия широко представлены в русск. топонимии: *Дор, Пал, Чисть, Корь, Сеча, Суки, Полома, Теребовля, Теребня* и др.

тербуно́вцы, тербуно́вец, тербуно́вка

тербуно́вский, -ая, -ое

ТЕРНО́ВОЕ, село в Воронежской обл. Известно с 1653 г. (первоначально именовалось *Ссыльное*), основано служилыми людьми из Коротояка. Название дано по зарослям терновника, около которых поселились первые жители. Села, на

званные по этому принципу, неоднократно встречаются в Воронежской обл. — дважды *Терновое* и дважды *Терновка*.

терно́вцы, терно́вец

терно́вский, -ая, -ое

ТЕРЮ́ШЕВО БОЛЬШО́Е, село в Нижегородской обл. Рядом д. *Терюшево Малое*. Исследователи предполагают, что название происходит от апеллятива *терюхан (терюханы)* — «обрусевший мордвин», центром расселения которых являются эти населенные пункты (Трубе, 1962).

терю́шевцы, терю́шевец и устар. *терюха́ны*

терю́шевский, -ая, -ое и устар. *терюха́нский, -ая, -ое*

ТЕТЮ́ШИ, русское село в Республике Мордовия и деревня в Нижегородской обл. Название связывают с дохристианским мордовским мужским именем *Тетюш*, которое наряду с *Терюш, Матюш, Атюш* и т. п. часто встречается в документах XVI—XVIII вв. В настоящее время в Мордовии известны фамилии *Тетюшев, Тетюшин* (Инжеватов, 1987). В Лукояновском районе Нижегородской области *тетюшами* называли нянек, которых нанимали в д. *Тетюши* (Трубе, 1962).

тетю́шинцы, тетю́шинец и *тетю́шевцы, тетю́шевец*

тетю́шевский, -ая, -ое и *тетю́шинский, -ая, -ое*

ТЁПЛЫЙ СТАН (УМАЛЕЙ), мокшанское село в Республике Мордовия. По свидетельству И. К. Инжеватова, село получило название потому, что стояло на большой проезжей дороге и было станом с домами для ночлега путников и хозяйственными постройками для лошадей и скота (Инжеватов, 1987). Теплым оно называлось, видимо, потому, что здесь были теплые, отапливаемые дома. Ср. бывшее подмосковное село (теперь микрорайон Москвы) *Теплый Стан*, о названии которого существует несколько гипотез, в том числе и эта.

теплоста́нцы, теплоста́нец

теплоста́нский, -ая, -ое

ТЁША, рабочий поселок в Нижегородской обл., возникший в 1913 г. в связи с организацией лесозавода. Статус рабочего поселка получил в 1946 г. Назван по р. *Тёша*, упоминающей-

ся в источниках начала XVII в., имеющей дорусское именование. Писатель Мельников-Печерский в «Очерках мордвы» писал, что здесь когда-то поселился мордвин *Тёша* с сыновьями. Это неубедительно. В топонимии Центральной России гидроним дорусского происхождения «дает свое имя» селению, возникшему на нем, а не наоборот.

тёшинцы, тёшинец

тёшинский, -ая, -ое

ТИМИРЯ́ЗЕВО, поселок в Воронежской обл. Известен с первой половины XVIII в. В первые годы советской власти здесь организован совхоз «Трудолюбово», название которого перешло на поселок. В 60-е годы XX в. совхоз был переименован в *Тимирязево*, в честь выдающегося русского ученого К. А. Тимирязева. Так же стал именоваться и поселок. Ср. поселок *Тимирязевка* в этой же области (в прошлом Голопузовка), который тоже получил название в честь этого ученого (Прохоров, 1973).

тимиря́зевцы, тимиря́зевец

тимиря́зевский, -ая, -ое

ТИ́ХВИН (1773), город в Ленинградской обл. Происхождение названия окончательно не установлено. На основании формы топонима *Тъхверь (Тверь)* и озера *Тихвера* исследователи пытаются связать его с гидронимом *Тверь (Тверца)*, относительно которого существуют прибалт.-фин. и слав. гипотезы. См. *Тверь*. Но поскольку первое упоминание о *Тихвине* (Новгородская летопись, 1383 г. записи) в форме *Тихвина*, видимо, название реки (совр. *Тихвинка)*, то топоним соотносят с финск. *tihkua* — «сочиться» (Роспонд, 1972). Город вырос на месте явления иконы Пречистой Богородицы, будто бы написанной евангелистом Лукою, где и была позже воздвигнута церковь Успения. В 1560 г. здесь построен Большой Тихвинский Богородицкий мужской монастырь, вассалом которого был в 1560—1764 гг. Тихвинский Посад, сформировавшийся вокруг монастыря.

ти́хвинцы, ти́хвинец

ти́хвинский, -ая, -ое

Свято место, где тихвинца нет. Речь идет о неспокойном характере тихвинцев, об излишне активном их поведении.

ТИ́ХВИНКА, село в Воронежской обл. Возникло в сер. XVIII в. и имело названия *Савала, Ключи*. Первое, возможно, связано с личным именем морд. мурзы (*Савва*), который имел земли в этих местах, и *-ла* из морд. *лей* — «речка, овраг». Второе — прозрачно: *ключи* — «ручьи», «родники»; селение Ключи по обилию ручьев и родников. Современное название *Тихвинка* (в измененной форме) — по церкви во имя святого Тихона, возведенной здесь в 1777 г. (Прохоров, 1973).

ти́хвинцы, ти́хвинец

ти́хвинский, -ая, -ое

ТИ́ХИЙ ДОН, хутор в Воронежской обл. на пр. берегу Дона.

Поблизости от хутора возникли густые прибрежные заросли камыша, где было много комаров и водились дикие кабаны, поэтому он назывался раньше *Комаровка* и *Свинуха*. При советской власти получил название *Тихий Дон* — по реке (Прохоров, 1973), а возможно, и в связи с появлением романа М. Шолохова «Тихий Дон».

тиходо́нцы, тиходо́нец

тиходо́нский, -ая, -ое

ТИШЬ, название местности в Нижегородской обл. — Арзамасского ополья. Эта местность в XVI в. была отрезана лесами от военных действий, то есть была тихой, спокойной (Морохин, 1997). Топонимы *Тишь* известны и в других местах Центральной России, по среднему течению Оки (Калужская, Рязанская области). Это, как правило, озера старичного происхождения; когда часть русла реки (Оки) оказывалась в стороне от основного течения, оно становилось тихим, спокойным. А со временем и совсем исчезло.

ТОВА́РКОВО, поселок городского типа в Калужской обл. Селение известно с XV в. как *Товаркова Слобода* на р. Угре. Товарко Федор Григорьевич Пушкин, вероятно, был его владельцем, прозвище которого дало название селению. В основе прозвища слово *товарко* — «товарищ». Один из потомков

Ѳедора Товарко Пушкина — Григорий Пушка (XVI в.) стал но-
ить *фамилию Пушкин, от которого пошла и фамилия нашего*
еликого поэта, род Товарковых-Пушкиных, большой и древ-
ий, имевший много ответвлений, фамилии которых сложились
а основе их прозвищ: *Бужар — Бужаровы, Кологрив — Колог-*
ривовы, Муса — Мусины, Рожон — Рожновы, Улита — Улитины
др. Все они имели большие земельные наделы, что и отрази-
ось в топонимии XV—XVI вв.: с. *Бужарово, Рожново* (дважды),
Лусино, Улитино, Пушкино, Товарково и др. (Подмосковье,
955).

товáрковцы, товáрковец
товáрковский, -ая, -ое

ОВÁРКОВСКИЙ, поселок городского типа в Тульской обл.
Предположительно, основан в XVII в. выходцами из
. *Товарково*, сохранившими старое название. В связи с воз-
едением в нем храма Спаса Преображения получило назва-
ие *Спасское*. С 1932 по 1957 г. — *Каганович* — по фамилии
осударственного и партийного деятеля Л. М. Кагановича
1893—1991). С 1957 г. — поселок городского типа *Товар-*
овский.

товáрковцы, товáрковец
товáрковский, -ая, -ое

ОЛМАЧЁВО, поселок городского типа в Ленинградской
бл. Название дано по фамилии комиссара Н. Г. Толмачёва
1895—1919), героически погибшего здесь в Гражданскую
ойну. Прежнее название Преображенское — по храму, воз-
еденному в селе в честь Спаса Преображения. Поселок свя-
ан с именами художника Н. И. Шишкина, писателя
М. Е. Салтыкова-Щедрина, изобретателя А. С. Попова, жив-
ших и работавших в этом поселке.

толмачёвцы, толмачёвец
толмачёвский, -ая, -ое

ОРЖÓК (1139), город в Тверской обл. Другие названия:
оржек, Новый Торг, Торговище. В основе его апеллятив *тор-*
кок из *торг* — «базар, торговля; место торговли, торговая пло-

щадь». Слово во всех слав. и неслав. языках проявляет топонимическую активность, т. к. торговля, место торговли всегда были актуальны в жизни всех народов: *Торгошин, Торгошины* — в Белоруссии; *Търговище* — в Болгарии, *Торгау* — в Германии, *Турку* — в Финляндии и многие другие. Торжок был важным местом торговли, так как находился на оживленном пути «из Варяг в Греки». И формы *Торжок* и *Новый Торг* свидетельствуют о его вторичности по отношению к какому-то основному, более древнему и крупному торговому центру, который, вероятно, был на этом пути, возможно, — к Новгороду.

торжко́вцы, торжко́вец и *торжо́кцы, торжа́не, торжа́нин*; устар. *торжча́не*

новото́ржцы, новото́ржец, новото́ржка; местн. *новото́ры, новото́р, новото́рка*; устар. *новоторжа́не, новоторжа́нин*

торжко́вский, -ая, -ое и *торжо́кский, -ая, -ое*; устар. *новото́ржский, новоторжко́вский, новото́рский*

Новоторы — воры. Это прозвище жителей Торжка, вероятно, было обязано занятию торговлей, которая может развивать у людей и отрицательные качества.

ТОРЖО́К, поселок в Нижегородской обл. Известен как село с XVI в., находится около места на берегу р. Мокши, где проходили базары. Название происходит от слова *торжок* — «небольшой базар, место торговли». См. *Торжок*, город в Тверской области.

торжко́вцы, торжко́вец и торжо́кцы, торжа́не, торжа́нин

торжко́вский, -ая, -ое и *торжо́кский, -ая, -ое*

ТОРО́ПЕЦ, город в Тверской обл. Впервые упоминается в Лаврентьевской летописи под 1074 г. как пограничный город Смоленского княжества. В XII в. город становится центром удельного княжества. Первым князем здесь был Мстислав Ростиславович Храбрый — сын Смоленского князя (Города России. Энциклопедия). Свое имя город получил по р. *Торопа*, на которой он стоит (совр. р. *Торопица*). Гидроним принято считать славянским, русским, соотносящимся с *торопиться* — «быстро двигаться, идти», имеется в виду быстрое и порожистое течение реки. Это предположение поддерживается тем фак-

том, что на р. Торопе при впадении ее в Западную Двину есть большой порог, а на р. Шексне — порог с названием Торопец (Попов, 1981). Но есть основание видеть в гидрониме доиндоевропейскую основу (Агеева, 1989).

торопча́не, торопча́нин, торопча́нка

торопе́цкий, -ая, -ое

Торопчане — табатёры. Такое прозвище, видимо, связано с промыслом жителей Торопца: терли табак, изготовляли так называемый нюхательный табак.

ТО́СНО, город в Ленинградской обл. Название дано по р. *Тосна*, на берегу которой уже в XV в. была д. *Тосна*. В начале XVIII в. на месте небольшой деревни возникла ямская слобода на большой дороге, проложенной от Петербурга до Москвы. Гидроним *Тосна* (более ранняя форма *Тьсна*) пока остается загадочным. Некоторые исследователи сближают его с древнерусским тъсьнь — «узкий, тесный» (Кисловский, 1974). Не исключено, что такого же происхождения повторяющийся гидроним *Цна* (< *Сна* < *Тьсьна*), известный на территории былого распространения финно-угорских языков и цокающих русских народных говоров. См. *Цна, Десна, Сосна.*

то́сненцы, то́сненец, то́сненка

то́сненский, -ая, -ое

ТРА́КТОР, мокшанский поселок в Республике Мордовия. Основан переселенцами из с. Старое Пшенево в начале 30-х гг. XX в. Название отражает появление первых тракторов в нашем сельском хозяйстве (Инжеватов, 1987). Из-за необычности топонима образование названий жителей и прилагательного затруднительно.

ТРЕТЬЯКИ́, село в Воронежской обл., возникшее приблизительно в первой четверти XVIII в. Основано несколькими семьями Третьяковых, выходцами из Моршанского у. (Прохоров, 1973). *Третьяк — ранняя форма фамилии Третьяков, от* прозвища *Третьяк* — третий ребенок в семье.

третьяко́вцы, третьяко́вец

третьяко́вский, -ая, -ое

ТРЁХСТЕНКИ, село в Воронежской обл. Основано в первой половине XVIII в., а свое название получило от словосочетания *три (трех) стенки*. Как пишет В. А. Прохоров, *стенка* — «земельный участок на краю поля; край поля», название с таким значением встречается в южных говорах Воронежской области. Вероятно, первые поселенцы получили земельные наделы в окраинах трех полей или их земля была ограничена тремя стенками (наделами) других владельцев.

трёхсте́нковцы, трёхсте́нковец

трёхсте́нковский,-ая, -ое

ТРИГО́РСКОЕ, поселок в Псковской обл., входит в состав Пушкинского музея-заповедника. Тесно связан с жизнью и творчеством А. С. Пушкина. В основе названия сочетание *три горы*, на которых было расположено имение Осиповых-Вульф, близких друзей поэта, и относящееся к ним поселение. Здесь часто бывал А. С. Пушкин; Тригорское вдохновляло его.

триго́рцы, триго́рец

триго́рский, -ая, -ое

ТРО́ИЦК, город в Московской обл. В прошлом это село Богородское (*Троицкое*). Оба названия по церквам во имя Пресвятой Богородицы и Пресвятой *Троицы*. Известен с 1646 г.

тройча́не, тройча́нин, тройча́нка

тро́ицкий, -ая, -ое

ТРО́ИЦКИЙ, рабочий поселок в Белгородской обл. В основе топонима название храма, построенного в этом селе в честь Пресвятой *Троицы*. Очень часто встречаются в русской топонимии названия по храмам, в том числе и *Троицкие*. Чаще всего по храмам, воздвигнутым в знак почитания христианских святых Николая (Николы), Сергея (Сергия) и др. или в честь двунадесятых престольных праздников: Воздвиженский, Рождественский, Благовещенский и др. Особенно часты подобные топонимы в центральных областях России.

тройча́не, тройча́нин, тройча́нка,

тро́ицкий, -ая, -ое

ТРО́ЙНЯ, село в Воронежской обл. Основано переселенцами в начале XIX в. и имело название *Троицкое* по возведенной в нем в 1865 г. церкви Пресвятой *Троицы*. В XX в. название села изменилось до неузнаваемости.

тро́йнинцы, тро́йнинец

тро́йнинский, -ая, -ое

ТРУ́БЕЖ, название двух небольших речек на центральной территории России: одна впадает в Плещеево оз. у г. Переславля-Залесского, другая — протока Оки у г. Рязани. Есть еще р. *Трубеж* в басс. Днепра, близ города Переяславля-Хмельницкого на Украине. Дериваты (производные) гидронима *Трубеж* известны на территории славян в басс. Вислы, Днепра, Оки. Есть основания видеть в нем гидрографический термин *труба* — «протока, рукав, ответвление реки». В значении «протока» он известен в русских народных говорах и в памятниках письменности русского языка XVI—XVII вв.: «рукав пруда», «место, где вытекает вода из пруда» — в говорах чешского и словацкого языков. Подтверждением этого предположения является тот факт, что *Трубеж* под Рязанью и сейчас представляет собой протоку; *Трубеж* у Переславля-Залесского на картах Генерального межевания России XVIII в. тоже имеет явно выраженную конфигурацию протоки, местами высохшей. Не исключено, что *Трубеж* Днепровский в далеком прошлом был протокой между Днепром и Десной через реки Быструю и Остер. Что касается суффикса *-еж (-иж, -яж)*, то он часто оформляет гидронимы в басс. Днепра *(Любеж, Литиж, Нитяж)* и в междуречье Ока — Волга *(Иневеж, Кучебиж* и др.). Известные ранее предположения о связи гидронима *Трубеж* с *труба* без указания значения апеллятива (Топоров, Трубачев, 1962), а также с праславянским корнем **tyr-* — русское «тереть» не могут считаться убедительными, так как не имеют достаточной аргументации лингвистической и номинационной.

тру́бежный, -ая, -ое; тру́бежский, -ая, -ое

ТРУБЧЕ́ВСК (1185)*, город в Брянской обл. Ранние названия: *Трубечь, Трубежскъ, Трубческъ*. Название дано по р. *Трубеж*, на которой город основан, плюс суффикс *-скъ*. Об этом свиде-

тельствует ранняя форма топонима — *Трубежскъ*. Современная форма получилась в результате ассимиляции (уподобления) согласных в этом названии.

трубчéвцы, трубчéвец и *трубчáне, трубчáнин, трубчáнка*
трубчéвский, -ая, -ое

ТРУД, поселок в Воронежской обл. Известен с XVIII в. как несколько маленьких хуторов с общим названием Медвежья Поляна. После 1917 г. хутора объединились в один поселок с общим названием *Труд* в знак почета и уважения к труду, работе (Прохоров, 1973). Аналогичный топоним известен в Мордовии — пос. «*Труд*», созданный в годы коллективизации сельского хозяйства (1931 г.). По свидетельству И. К. Инжеватова, такие названия на карте Среднего Поволжья неоднократны. Ср. также пос. *Трудартель* (с 1922 г.) в Воронежской обл., пгт Труд в Тверской обл.

трýдовцы, трýдовец
трýдовский, -ая, -ое

ТРУДОВÓЕ, поселок в Воронежской обл. Известен с 1832 г. Название дано местной помещицей по моде того времени — идеализации сельской жизни. Аналогичным образом было названо с. *Трудолюбовка*.

трýдовцы, трýдовец
трýдовский, -ая, -ое

ТРУСКЛЯ́Й (ТУРКСЛЯ́Й), мокшанское село в Республике Мордовия. В основе названия мокш. слово *туркс* — «поперек, наперерез, косо» и *ляй* — «река, овраг с водой». Село формировалось вокруг оврага, то есть косо (Инжеватов, 1987). Яркий пример перестановки звуков в русском языке: *труск- / турск-*.

трускля́евцы, трускля́евец
трускля́йский, -ая, -ое

ТУГОЛÉССКИЙ БОР, рабочий поселок в Московской обл. Поблизости Туголесское болото, Туголесская озерная группа, по которым был назван поселок. Само название *Туголесский* вторично по отношению к названию местности *Туго-*

лесье, образованному из сочетания тугой лес — «крепкий, стойкий, неподатливый лес». Ср. у Даля: «*тугой* — крепкий, упорный, стойкий, твердо упругий, неподатливый, противоположные — слабый, мягкий, вялый, гибкий» (Даль, IV). Вполне естественно, что местность, где был крепкий, стойкий лес, получила название *Туголесье* в условиях болотистой Подмосковной Мещеры с чернолесьем.

туголе́сцы, туголе́сец и *ту́голесобо́рцы, ту́голесобо́рец*
туголе́сский, -ая, -ое и *ту́голесобо́рский, -ая, -ое*

ТУ́ЛА (1146)*, город, центр Тульской обл. Название дано по р. *Тулица* (*Тулка*), на которой он был основан. Существует несколько предположений о происхождении этого названия, не учитывающих того факта, что первоначально название относилось к реке, а не к селению. Из этого исходит приводимая В. А. Никоновым балтийская версия: от литов. tula — «*поселение на новом месте, колония*» (*Никонов, 1966*), *к тому же поблизости* р. Упа, возможно, балтийского происхождения. М. Фасмер предполагал, что топоним образован от диал. *тула́* — «приют, прибежище», которое Даль считал саратовским. Это значение апеллятива Фасмер связывал с тем, что окрестные земли в XVI в. назывались *Тульской украиной*, т. е. окраиной, где можно укрыться, найти тайное прибежище (Фасмер, IV). К объяснению топонима надо идти через гидроним *Тулица, Тулка* (первоначально, вероятно, *Тула*, ср. р. *Орел* > *Орлик*, р. *Мстера* > *Мстерка* и т. п.). Поблизости от *Тулицы* были известны реки *Мокрая Тулица, Синяя Тулица, Большая Тулица*. Повторение гидронима — верный признак того, что это какой-то гидрографический термин. Есть основания связать его с упоминавшимся выше диал. *тула* — «скрытое, недоступное место», откуда *тулиться, притулиться* — «делаться, становиться незаметным». Возможно, р. Тулица (из Тула) — это река, скрытая зарослями, кустарником, незаметная, невидная в зарослях. Э. М. Мурзаев относил апеллятив *тула* — «скрытое, недоступное место» — к географическим терминам и считал, что он лежит в основе названия г. Тула (Мурзаев, 1984).

При этом нельзя исключать балтийского и финно-угорского происхождения гидронима. Одним из аргументов балтийского происхождения является то, что *Тулица* является притоком р. Упа, балтийское происхождение названия которой считается убедительным: ср. литов. *ùpė, upìs, upỹs*, латыш., *upe* — «река, ручей», а также р. *Tule*, луг *Tulejos* и др. (Vanagas, 1981). В пользу финноязычного происхождения гидронима *Тулица* говорит наличие аналогичных названий на Русском Севере и Северо-Западе: реки *Тула, Тулокса*, оз. *Тулос*, р. *Тулома* и др. Известны попытки соотнести название Тула с тюркоязычными географическими терминами (Молина, 1973).

туляки́, туля́к, туля́чка и *тульча́не, тульча́нин, тульча́нка; туля́не, туля́нин, туля́нка*

ту́льский, -ая, -ое

Туля́к — стальная душа. Туляки — оружейники. Туляки блоху на цепь приковали. Эти выражения отражают специфику занятий жителей Тулы — обработка металла, оружейное дело высокого класса.

В Тулу со своим самоваром не ездят. Так шутливо говорят в том случае, когда кто-то берет с собой в поездку заведомо ненужную вещь, которую можно приобрести там, куда человек едет.

ТУ́МА, рабочий поселок в Рязанской обл. Название возможно объяснить на финноязычном материале. Исследователи связывают его с эрз. *тумо* — «дуб» и марийск. *тум* — «дуб» или «глушь, пуща, непроходимый лес» (Никонов, 1966). Такое объяснение поддерживается и тем обстоятельством, что поселок находится в лесах Рязанской Мещеры в зоне распространения финноязычной топонимии, в частности гидронимов с основой *тум-*: *Тумалей, Тумалейка, Тумка, Тумовка* и др.

тумча́не, тумча́нин и *тумаки́, тума́к*

ту́мский, -ая, -ое

ТУМБО́ТИНО, рабочий поселок в Нижегородской обл. Название дано по фамилии (прозвищу) первого владельца селения *Тумбы*. В основе прозвища исследователи видят фин.-угор. слово *тамбо* — «омут, яма» (селение расположено на берегу

Оки) или *тумо* — «дуб», в окрестностях поселка даже сейчас сохранилось много дубрав (Морохин, 1997).

тумбо́тинцы, тумбо́тинец

тумбо́тинский, -ая, -ое

ТУРГЕ́НЕВО, русский рабочий поселок в Республике Мордовия. Название дано по фамилии владельца этого села И. П. Тургенева, известного общественного деятеля XVIII в., члена кружка Н. И. Новикова, впоследствии куратора Московского университета. *Тургень, Тургенев* — русская фамилия тюркского происхождения, известна в источниках с 1471 г. и довольно широко распространена у русских.

турге́невцы, турге́невец, турге́невка

турге́невский, -ая, -ое

ТУТА́ЕВ, город в Ярославской обл. С 1822 до 1918 г. назывался *Романов-Борисоглебск*. Он был образован из двух селений, расположенных на разных берегах Волги. *Романов* основан ярославским князем Романом Васильевичем в 1370 г. на левом берегу Волги. *Борисоглебск* упоминается в XV в. как *Борисоглебская* рыбацкая слобода московских князей на правом берегу Волги. Название дано по церкви Бориса и Глеба. В 1777 г., получив статус уездных городов, оба селения объединяются в г. *Романов-Борисоглебск*. В 1918 г. он был переименован в *Тутаев* по фамилии красноармейца И. И. Тутаева (1899—1918), погибшего при подавлении белогвардейского мятежа в Ярославле.

Фамилия *Тутаев* от прозвища *Тутай*, известна с конца XVI в. *Тутай* — помещик, Рязань (Веселовский, 1974).

тута́евцы, тута́евец

тута́евский, -ая, -ое

ТУЧКО́ВО, поселок городского типа в Московской обл. В прошлом — это родовое имение *Тучковых*. Четверо братьев *Тучковых* были генералами русской армии, героями Отечественной войны 1812 г. Двое из них погибли в Бородинском сражении. В 1904 г. местная ж/д ст. Мухино переименовывается в *Тучково*, а в 1934 г. — название *Тучково* получает и рабочий поселок, выросший при ней. Фамилия *Тучковы*, в чер

которых названы поселок и станция, происходит от прозвища *Тучка*, фиксируется в источниках с XV в. (Веселовский, 1974).

тучко́вцы, тучко́вец

тучко́вский, -ая, -ое

ТЫ́РНОВО, село в Рязанской обл. Известно в источниках XV—XVII вв. как *Тырнова слобода* во владениях Терехово-Воскресенского мон. Название дано по р. *Тырница*, на которой основана слобода. Не исключена и обратная зависимость — река названа по слободе. Оно может быть антропонимического происхождения. В XVI в. в источниках известно прозвище *Тырна* (Веселовский, 1974).

ты́рновцы, ты́рновец

ты́рновский, -ая, -ое

ТЮ́ШЕВО, село в Рязанской обл. Известно с XVI в. как с. *Тишево*. Предположительно в основе названия местное слово *тишь* — «низменное луговое место у Оки», которое дало и такое название, как оз. *Тишь*. Озера типа *Тишь* старичного происхождения в пойме Оки по среднему ее течению (Смолицкая, 1976). Со временем они высохли и превратились в низменный луг у реки. Не исключено и антропонимическое происхождение топонима. В источниках XV—XVI вв. известно прозвище *Тюша* (Веселовский, 1974).

тю́шевцы, тю́шевец

тю́шевский, -ая, -ое



ВА́РОВКА, поселок городского типа в Московской обл. Первоначально известен как ж/д ст. (1870 г.), а впоследствии поселок, сформировавшийся при ней. Название по фамилии *Уваров*, владельца здешних мест. Фамилия известна с 1482 г. (Веселовский, 1974). В ее основе редкое для рус-
их мужское имя *Увар* (из старинного *Уар*).

ува́ровцы, ува́ровец
ува́ровский, -ая, -ое

ВА́РОВО город в Тамбовской обл. Название известно с
III в. — с. *Уваровка*, с 1966 г. — г. *Уварово*. Топоним антро-
нимического происхождения — по фамилии Уваров. См.
аровка.

ува́ровцы, ува́ровец
ува́ровский, -ая, -ое

ЛИЧ, город в Ярославской обл. По археологическим дан-
м, возник в X в., хотя первое упоминание о нем относится к
48 г., и называется он *Угличе (Углече) Поле*. Но есть убеди-
льное мнение о том, что первоначально город назывался
лга (в летописях с XI по XIII в.), а *Угличе (Углече) Поле* — это
ачительная часть Верхневолжья, местность и город. К XVI в.
пиче (Углече) Поле окончательно вышло из употребления, и
тановилось *Углич* (И. Д. Русинов, 1994).

Существует несколько предположений о происхождении
звания *Углич* и *Угличе (Углече) Поле*. По мнению И. Д. Руси-
ва, основа *угль-*, возможно, отражает сжигание участка ле-

са под пашню при подсечно-огневом способе земледелия. По другому предположению, название возникло потому, что Волга делает в этом месте крутой поворот, поэтому местность и поселение на ней получили название *Углече Поле, Углич*, т. е. угловой, расположенный на углу. Такой принцип номинации известен в славянской топонимии. У русских поле, луг, сухое место, вдающееся углом в чье-либо поле, луг, принадлежащие другому или другим, может получить название *Угол*, так же как поле, луг между раздваивающимся руслом реки может получить название *Рассоха*. Большая микротопонимия типа *Вугал, Вуглы* известна в Белоруссии (Яшкин, 1971; Микратапанімія). В басс. Днепра и Оки известен гидроним *Угол*.

угличáне, устар. ýгличи, угличáнин, угличáнка

ýгличский и *ýглический, -ая, -ое*, устар. *ýглицкий, -ая, -ое*

Угличане — толоконники, т. е. любят употреблять в пищу толокно — кушанье из овсяной муки с маслом или молоком.

УГЛЯ́НЕЦ, село в Воронежской обл. Известно с начала XVII в. как с. *Телегино*. Название связывают с тем, что в этом селе когда-то производили древесный уголь для собственных нужд и на продажу в Воронеж (Прохоров, 1973).

углянцы, углянец

углянский, -ая, -ое

УГЛИПЕ́ЧИ, поселок в Нижегородской обл. Название дано по тому, что в XVII в. здесь было налажено производство поташа, древесного угля. См. *Майдан*.

углипéченцы, углипéченец

углипéченский, -ая, -ое

УГРА́, левый приток Оки на территории Смоленской и Калужской обл. Происхождение гидронима окончательно не выяснено, хотя большинство исследователей считают его балтизмом и соотносят с аналогичными названиями и апеллятивами из балт. яз. М. Фасмер сравнивает его с латыш. *Uogre* (в бас. Зап. Двины) и с литов. *Ungurùpė*, образованными от апеллятива в значении «река угрей». Не исключает он и другой балтийский источник с начальным *v* и видит его в др.-прусск. *Vangrape*, литов. *Vingris* «изгиб» (Фасмер, IV). Этот апеллятив приводится

и в книге Л. Г. Невской: *vingris* — «изгиб реки, излучина» (Невская, 1977). В. Н. Топоров тоже считает Угру балтизмом в контексте с литов. *Ugra* и *Ugr*, в басс. Зап. Двины (Топоров, 1972). У калужской *Угры* развился большой ряд топонимов собственно русского словообразования: притоки р. *М. Угричка, Угричка*, д. *Угрица, Угричка* (XVII в.), совр. пос. *Угра*.

угри́нцы, угри́нец

угри́нский, -ая, -ое

УДА́РНЫЙ, мокшанско-русский поселок в Республике Мордовия. Образован в 1929 г. переселенцами-комсомольцами из нескольких сел Мордовии. Они взяли на себя обязательство ударным трудом выполнить пятилетнее задание (пятилетку) по заготовке леса за три года. Это обстоятельство и дало название поселку. Подобные наименования не были единичными в Центральной России на рубеже 20—30-х гг. Ср., например, совр. пос. Ударник в Воронежской обл., получивший название по ближайшему совхозу «Ударник» в 1931 г.

уда́рнинцы, уда́рнинец; разгов. *уда́рники, уда́рник*

уда́рнинский, -ая, -ое; разгов. *уда́рный, -ая, -ое*

УДЕ́ЛЬНАЯ, поселок городского типа в Московской обл. Первоначально это название ж/д платформы (1894 г.), затем дачного поселка (1924 г.). *Удельная* — это станция (поселок), находящаяся за земле Удельного ведомства, ведавшего недвижимым имуществом императорской фамилии. Ср. ж/д ст. *Удельная* теперь в черте Петербурга.

уде́льнинцы, уде́льнинец

уде́льнинский, -ая, -ое

УДО́МЛЯ, город в Тверской обл. Первое упоминание в 1478 г. — *Удомельский* погост при оз. *Удомля*. Вероятно, селение названо по озеру, хотя возможна и обратная зависимость. Предполагается балтийское происхождение гидронима (Агеева, 1985).

удо́мельцы, удо́мелец

удо́мельский, -ая, -ое

УЗЛОВА́Я, город в Тульской обл. Известен с к. XIX в. как поселок при ст. *Узловая*, получившей название по расположению

на пересечении (в узле) двух ж/д направлений — Москва — Донбасс и Ряжск — Вязьма.

узловча́не, узловча́нин, узловча́нка.

узло́вский, -ая, -ое и *узловско́й, -ая, -ое*

УЛЬИ́ЩЕ, местность в Нижегородской обл. Название дано по тому, что здесь когда-то было бортное угодье, а затем пчельник с ульями (Морохин, 1997).

ульи́щенский, -ая, -ое

УМА́Й, село в Нижегородской обл. на р. *Умайке*. Известно с XVI в., несомненно, название села и реки одного происхождения, но трудно сказать, какое из них первично, какое вторично, поскольку морд. *умай* — «полоса засеянной земли». Это вполне логично по отношению к названию селения, которое возникло у полосы засеянной земли, около пашни, но и по отношению к названию реки.

ума́йцы, ума́ец и *ума́евцы, ума́евец*

ума́йский, -ая, -ое и *ума́евский, -ая, -ое*

УМЁТ, мокшанско-русский поселок в Республике Мордовия. В XIX в. это владельческая д. *Авдалов Умет*. Селения со второй частью *Умет*, были широко известны не только в Мордовии, но и в Тамбовской и Самарской губ. Одно из значений слова *умёт* — «постоялый двор, станция на старых солеварных трактах южной и юго-восточной части Руси». Этим объясняется большое количество топонимов со словом умёт. Авдалов (Андалов) Умёт значит, что такая станция находилась на дороге, проходившей через земли с. Авдалово. Аналогичные — хутор *Шиловский Умёт*, с. *Каменный Умёт*, с. *Пересыпкинский Умёт* и др. (Инжеватов, 1987).

умётовцы, умётовец

умётовский, -ая, -ое

УНЕ́ЧА, город в Брянской обл. Название дано по р. *Унеча*, на которой в 1672 г. было основано селение. Преположительно видеть в этом названии праслав. форму **unetja*, известную в др.-русск. корне *унь* — «юный» (Топоров, Трубачев, 1962). Юный по отношению к водному источнику может значить «молодой, новый, недавно возникший», возможно, в результате изменения русла принимающей реки или других обсто-

ятельств. Противоположны гидронимы с корнем *стар-* (р. *Старица*, оз. *Староречье* и т. п.) как остатки, свидетельствующие о прежнем, старом русле реки.

унéчцы, унéчец

унéчский,-ая, -ое

У́НЖА, названия нескольких рек в басс. Верхней Волги и нижнего течения Оки, а также Унжа в Томской обл. и Унжица в басс. Северной Двины. Происхождение гидронима не выяснено. В. А. Никонов, ссылаясь на Л. Трубе, соотносил его с марийским *унгшо* — «тихая, спокойная». Он считал, что Унжа в Томской области удачно объяснена Э. Г. Беккер из селькупского *унджъ* — «ручей». Надо заметить, что волжские и окские *Унжи* действительно имеют тихое и спокойное течение.

у́нженский, -ая, -ое

УПА́, река, правый приток Оки. В отношении происхождения названия существует неясность. Большинство исследователей придерживаются балт. интерпретации гидронима. Эти взгляды подробно изложены М. Фасмером с некоторой долей сомнения в их правильности. Гидроним соотносят с балт. (латыш., литов.) *upe-* «река», «ручей»: *Лиелупе, Питерупе* и др. Фасмер считал, что если бы в основе гидронима был этот апеллятив, то на восточнославянской почве он имел бы форму *Воль* (ср. р. Воль в Верхнем Поднепровье). В. А. Никонов устранил этот аргумент, опираясь на гипотезу Н. С. Трубецкого о диалектном развитии *у* > *в* > *ў* > *у*, по которому русск. *Вал (Воль)* могло иметь форму *Упа* (Никонов, 1966). Более убедительно об этом писали В. Н. Топоров и О. Н. Трубачев, исходя из того, что балтийские формы были усвоены восточными славянами в разное время и в зависимости от этого по-разному. Название *Упа* было заимствовано сравнительно поздно и поэтому сохранило в русском языке свой «балтийский облик», а такое, как *Воль* — раннее заимствование, подвергшееся фонетическому изменению по законам русского языка (Топоров, Трубачев, 1962). Аналогичные гидронимы известны в Чехии — *Великая Упа, Малая Упа*. Апеллятив *upe/ape* находят в таких гидронимах, как *Ужепа* (басс. Днепра), *Родопа* — в Болгари

Жукопа — в басс. Днепра и др. Апеллятив *ире* в русс. яз. приобрел типично русский словообразовательный облик, что отразилось в производных гидронимах — притоках Упы: реки *Упка, Упица, Уперта (Упёрт, Уперть)*; о. *Упской*, деревни *Прудовая, Упертовка тож; Полевой Упёрт* (Смолицкая, 1976). Последний гидроним косвенно подтверждает его происхождение от географического термина.

упи́нский, -ая, -ое и *у́пский, -ая, -ое*

УРГА́, село в Нижегородской обл. на р. *Урга*, которая дала имя селению. В основе гидронима марийск. слово *ур* — «белка», *га* из *йогы* — «река, течение», *Урга* — Беличья река.

урги́нцы, урги́нец

урги́нскии, -ая, -ое

УРЕ́НЬ, поселок и ж/д станция в Нижегородской обл. В основе названия марийск. *морэн* — «заяц». *Урень* — селение в местности, где много зайцев. По сведениям исследователей нижегородской топонимии, здесь действительно водятся зайцы, так как много лесосек, осинников, ивовых зарослей в поймах местных речек (Морохин, 1997). Существуют и другие версии. Топоним связан со словом *урень*, имеющим в Среднем Поволжье значение «простокваша» из чуваш. или татар. *айрак* — «сыворотка», которое могло быть когда-то прозвищем жителей Урени (Фасмер, IV). *Ур* в этих языках может выступать как личное имя человека, а *енг* имеет значение «человек» (Морохин, 1997).

уре́нцы, уре́нец

уре́нский, -ая, -ое

УРИ́ШКА, русское село в Республике Мордовия на речке Урька. Известно с XVII в., основано служилыми людьми на Атемарской засечной черте (Инжеватов, 1987). Несомненно, оба названия образованы от слова *ур*, известного в языках поволжских финнов в значении «белка». Их форма свидетельствует о вхождении в словообразовательную систему русского языка. В данном регионе нередки дорусские топонимы аналогичной формы: *Вормишка, Икишка, Б. Пячка* и др. (Смолицкая, 1988).

уришка́не, уришка́нец и *уриша́не, уриша́нец*

уришка́нский, -ая, -ое и *уриша́нский, -ая, -ое*

УРЫ́В, село в Воронежской обл. на правом берегу Дона. Основано в 1648 г. как укрепление на Белгородской оборонительной черте. В основе названия диалектное слово *урыв* — «высокий речной обрыв крутого склона, подмываемый водой» (Мильков, 1970).

уры́вцы, уры́вец и *урывча́не, урывча́нин*

уры́вский, -ая, -ое

УСАД (УСА́ДЫ), сёла и деревни в Центральной России (в Московской, Владимирской, Нижегородской и др. областях). В основе названия апеллятив *усад*, известный в русских диалектах в значении «место, отведенное для нового поселения; участок земли с домом, садом; отдельное небольшое поселение». Ср. также *Усадище, Новый Усад, Дивеев Усад* и т. п.

уса́довцы, уса́довец

уса́довский, -ая, -ое

У́СМАНЬ (1646), город в Липецкой обл. Название дано по р. *Усмань*, на которой он основан. Существует несколько предположений о происхождении гидронима, вызванных преимущественно трудностями освоения иноязычного названия русским языком, вплоть до легенды о татарской красавице по имени *Усмань*. Наиболее вероятным можно считать соотнесение этого названия с иранским *asman* — «камень». В. Н. Топоров и О. Н. Трубачев соотносят с ним и гидронимы *Асмонь, Осмонь* в басс. Свапы; *Асмонька, Осмонька, Каменная Осмонька*, опираясь на предположение М. Фасмера, и особенно на последнее название, представляющее собой иранское слово и его русский перевод (Топоров, Трубачев, 1962). Форма *Усмань* в условиях южновеликорусского акающего наречия вполне могла развиться из *Асмань* в *Османь* (ср. *огурцы* > *агурцы* и *угурцы*). Конечное *-ань* подравнялось под *-ань* — довольно частый гидронимический суффикс на центральной русской территории: *Прорвань, Радовань, Сухань, Тулубань* и др. (басс. Оки).

у́сманцы, у́сманец

у́сманский, -ая, -ое

УСПЕ́НСКОЕ, УСПЕ́НЬЕ, сёла, рабочие и курортные поселки на всей территории Центральной России. Название дано по храмам в память об Успении Пресвятой Богородицы, возведенным в этих селениях. Иногда такие названия содержат добавление, уточняющее местонахождение селения: *Успенская Хава* (на речке Хава) по типу *Спасск-Дальний, Спасск-Рязанский* и т. п.

успе́нцы, успе́нец; успе́ньевцы, успе́ньевец

успе́нский, -ая, -ое; успе́ньевский, -ая, -ое

УСТИ́НСКОЕ (БОЛЬШО́Е УСТИ́НСКОЕ), село в Нижегородской обл. Название дано по имени первопоселенца *Устина* (Морохин, 1997).

усти́нцы, усти́нец

усти́нский, -ая, -ое

У́СТЬЕ, село в Воронежской обл. Известно с 1629 г. как с. *Устья, а Песковая поляна тож*. Название дано по тому, что село находится вблизи устья р. Воронеж, впадающей в Дон. Ср. хутор Устье при впадении р. Олыпанки в Ведугу.

у́стьинцы, у́стьинец

у́стьинский, -ая, -ое

УСТЬ-ИЖО́РА, поселок в Ленинградской обл., находится при впадении (устье) р. Ижоры в Неву. См. *Ижора*.

устьижо́рцы, устьижо́рец

усть-ижо́рский, -ая, -ое

УСТЬ-ЛУ́ГА, поселок в Ленинградской обл. при впадении р. Луги в Финский залив. Аналогичные названия в Ленинградской обл.: *Усть-Рудица, Усть-Рыбежно, Усть-Тосно*.

устьлужича́не, устьлужича́нин и устьлу́жцы

усть-лужича́нский, -ая, -ое и усть-лу́жский, -ая, -ое

УТИ́ШЬЕ, деревня в Ленинградской обл. Расположена у большого и тихого плеса на р. Колпь. Плес находится между двумя опасными порогами (Сухой порог и Опоки), трудными для проведения плотов.

ути́шьевцы, ути́шьевец, ути́шьевка

ути́шьевский, -ая, -ое

УТЁС, русский поселок в Республике Мордовия. Основан в 1931 г. в период коллективизации сельского хозяйства. Название имеет символический характер: коллективный путь развития сельского хозяйства — надежный и прочный, как утес (Инжеватов, 1987).

утёсовцы, утёсовец, утёсовка

утёсовский, -ая, -ое

У́ТКИНЫ ДВО́РИКИ, поселок в Воронежской обл. Первым поселенцем был крестьянин *Уткин*, поставивший свой двор у колодца на дороге Воронеж — Борисоглебск в середине XIX в. (Прохоров, 1973). Название селений со второй частью *Дворики* известно и в других местах Центральной России. Они встречаются, например, по дороге из Москвы в Рязань: *Калянинские Дворики, Зеленинские Дворики.*

у́ткинцы, у́ткинец

у́ткинский, -ая, -ое

У́ХОЛОВО, рабочий поселок в Рязанской обл. Известен с 1676 г. как селение на урочище *Ухолово*. Возможно, в основе названия диалектное *ухало* — «выпь» или прозвище *Ухало* — владельца этого урочища или селения.

у́холовцы, у́холовец, у́холовка

у́холовский, -ая, -ое

УШАКИ́, село в Ленинградской обл. и ж/д станция. В основе названия личное мужское имя (прозвище) *Ушак*, зафиксировано в документе 1500 г. (Веселовский, 1970). От него пошла фамилия *Ушаков*, широко известная и в топонимии: поселок *Ушаково* (Ленинградской обл.), дважды *Ушаковка* в Мордовии и др.

ушако́вцы, ушако́вец, ушако́вка

ушако́вский, -ая, -ое

УША́НОВКА, село в Воронежской обл. Основано в сер. XIX в. братьями Худяковыми, имевшими уличную фамилию *Ушановы*, образованную от прозвища *Ушан (Ушаны)*.

уша́новцы, уша́новец, уша́новка

уша́новский, -ая, -ое



А́БРИКА ИМЕНИ АВРОВА, поселок в Ленинградской обл. при картонной фабрике. *Авров* — один из командиров Красной Армии, принимавший участие в разгроме Юденича в 1919 г. Образование названия жителей и от топонимического прил. затруднительно из-за необычности топонима.

ФА́БРИКА КРА́СНАЯ РО́ЗА, русский поселок в Республике Мордовия при бумажной фабрике в соседнем селе Кондровка, открытой в 1725 г. В 1919 г. в связи с убийством немецкой коммунистки Розы Люксембург фабрика и поселок были названы ее именем (Инжеватов, 1987). Образование названий жителей и от топонимического прилагательного затруднительно.

ФАБРИ́ЦКОЕ, село в Воронежской обл., основанное в XVIII в. крепостным крестьянином князя Репнина *Фабрицким*. В современном селе некоторые жители все еще носят фамилию *Фабрицкие*.

фабрича́не, фабрича́нин, фабрича́нка
фабри́цкий, -ая, -ое

ФАТЕ́Ж, город в Курской обл. Известен как город с 1779 г., образован из более раннего селения — *Фатеж*. Происхождение названия не ясно. Оно дано селению по небольшой речке *Фатеж* (басс. р. Сейм). Наличие оврага *Фатежа* в верховьях Оки (басс. р. Кромы) дает основания видеть в нем неизвестный географический термин и не позволяет вычленять формант -еж, известный в гидронимии Центральной России (*Ине-*

веж, *Ремеж, Належ, Трубеж* и др.). Гидронимия на *-жа* тоже представлена в соседнем регионе довольно широко: *Пажа, Сережа, Панжа* и др. (басс. Оки).

фатежáне, фатежáнин, фатежáнка и *фатéжцы, фатéжец*
фатéжский, -ая, -ое

ФИРСÁНОВКА, поселок городского типа в Московской обл. Название дано по фамилии владельца купца *И. Г. Фирсанова*, приобретшего селение (помещичью усадьбу) в 1893 г. Одноименное название *Фирсановка* (позже *Фирсановская*) получила ближайшая ж/д платформа и дачный поселок, выросший при ней.

фирсáновцы, фирсáновец
фирсáновский, -ая, -ое

ФЁДОРОВКА, название населенных пунктов в Республике Мордовия (русский поселок и две деревни, два мокшанских поселка, эрзянская деревня). По сведениям И. К. Инжеватова, все эти топонимы антропонимического происхождения — по *фамилии основателя Федорова. Аналогичные названия* известны в Воронежской обл.: пос., с. и д. *Фёдоровка* и в других областях Центральной России.

фёдоровцы, фёдоровец
фёдоровский, -ая, -ое

ФЕДÓСКИНО, село в Московской обл. В основе названия личное мужское имя *Феодосий*, точнее, его разговорно-просторечная форма *Федоска*, ставшая именем селения, а затем и фамилией для потомков *Федоски*. Федоскино слилось с соседним селом *Данилково*, название которого связано с именем *Данилка, Данилок*.

— Известный центр народного художественного промысла — производства изделий лаковой миниатюры (шкатулок, брошей, панно и т. п.), развившегося здесь с XVIII в. по инициативе купца П. И. Коробова.

федóскинцы, федóскинец
федóскинский, -ая, -ое

ФÓКИНО, город в Брянской обл. Первоначально это пос. *Цементный* при цементном заводе. В 1964 г. получил ста-

тус города и переименован в Фокино по фамилии партийного деятеля И. И. Фокина (1889–1919).

фо́кинцы, фо́кинец

фо́кинский, -ая, -ое

ФОМИ́НИЧИ, поселок в Воронежской обл. Название патронимического характера: *фоминичи* — люди, принадлежавшие Фомину, зависящие от него. Село основано в 1810 г. крестьянами из села Фоминичи Калужской губернии.

фоми́ничевцы, фоми́ничевец

фоми́ничевский, -ая, -ое

ФРЯ́ЗИНО, город в Московской обл. Известен с 1573 г. как д. *Фрязинова*, затем в 1784 г. — д. *Фрязина*, с. *Фрязино*, с 1951 г. — г. *Фрязино*. В основе названия апеллятив *фряг* или *фрязин*. Так в Русском государстве называли итальянцев из Генуи и Венеции, которые приезжали в Москву в XIV–XV вв. Это были преимущественно ремесленники: ювелиры, денежные мастера, строители каменных зданий и крепостных стен. Некоторые из них оставались навсегда в Русском государстве и получали земельные наделы в Подмосковье, создавали усадьбы, которые часто получали названия по происхождению этих людей — *Фрязино, Фрязево, Фряново* и т. д. В конце XV в. довольно известной была фамилия Фрязинов в Москве, Вологде.

фря́зинцы, фря́зинец

фря́зинский, -ая, -ое

ФУ́РМАНОВ, *город в Ивановской обл., образованный в* 1918 г. из нескольких населенных пунктов и торгового с. *Середа Утино* (от дня недели — *среда*, в который здесь проходили базары и по фамилии *Утин*). В 1941 г. был переименован в г. *Фурманов* в связи с пятидесятилетием со дня рождения писателя Д. А. Фурманова (1891–1926), уроженца этого города.

фу́рмановцы, фу́рмановец, фу́рмановка

фу́рмановский, -ая, -ое

АДЖИ́, татарский поселок в Республике Мордовия. Основан в 20-х годах XX в. В основе названия апеллятив *хаджи* — «человек совершивший паломничество в Мекку и Медину». Таким человеком был основатель поселка Халиков (Инжеватов, 1987).

ХА́РИНО, поселок в Республике Мордовия. Основан в 1931 г. как *Харинское* лесничество. Название получил по лесничеству, которое было сформировано лесником Хариным (Инжеватов, 1987).

ха́ринцы, ха́ринец, ха́ринка
ха́ринский, -ая, -ое

ХАРЧЕ́ВНЯ, название нескольких деревень в Ленинградской обл. В основе названия апеллятив *харчевня*, по определению В. И. Даля «простое заведение, где едят за деньги». По сведениям С. В. Кисловского, эти деревни находятся на бывших трактах — почтовом Ярославском, на тракте из Петербурга в Архангельск (Кисловский, 1974).

харче́венцы, харче́венец
харче́венский, -ая, -ое

ХВОЩЕВА́ТКА, село в Воронежской обл. Известно с XVII в. Название дано по растению *хвощ*, в изобилии произраставшему здесь на низкой, болотистой почве. Названия, данные селениям по растению *хвощ* или по балке (оврагу), где произрастал хвощ, довольно часты в Воронежской обл. Села *Хвощеватовка, Хвощеватое*, хутор *Хвощеватый*, дважды (Прохоров, 1973).

хвощева́товцы, хвощева́товец

хвощева́товский, -ая, -ое и *хвощева́тский, -ая, -ое*

ХЛЕ́БИНО, село в Республике Мордовия, известно с 1866 г. В основе названия слово *хлеб*. Первые жители селения приложили много сил для раскорчевки леса под пашню, получили урожай зерна, и слово *хлеба* стало названием их села. Производные от *хлеб* довольно часто становятся названиями: села *Хлебное, Хлебородное* (Воронежская обл.) и др.

хле́бинцы, хле́бинец

хле́бинский, -ая, -ое

ХИ́МКИ, город в Московской обл. Название получил по р. *Химка*, на которой было основано предшествующее ему поселение. Окончательно происхождение и значение названия реки не выяснено. До XIX в. название этой реки было известно в форме *Хинка*, и только с XIX в. закрепился его вариант *Химка*. Форму *Хинка* есть все основания связать с апеллятивом *хинь* — «чепуха, пустяки, вздор» (Даль, IV): русск. диал. (ряз.) *хинью* — «бесполезно, впустую». Это значит, что *Хинка* — незначительная, пустяковая, бесполезная (маленькая) речка. Со временем слово *хинь* стало малоупотребительным, а позднее перестало использоваться вообще и стало восприниматься как непонятное. Смысловая связь его с названием *Хинка* утратилось; оно было переосмыслено, возможно, под влиянием входившего в употребление слова *химия*. Не исключено балтийское происхождение гидронима (ср. литов. *himinas* — «мох»), а также от мужского имени *Химка* — просторечной формой от *Фимка* или *Евфимий*.

хи́мкинцы, хи́мкинец, хи́мкинка

хи́мкинский, -ая, -ое

ХОВА́НЩИНА, мокшанско-русское село в Республике Мордовия. Основано в 20-х гг. XX в., названо по соседней ж/д станции. В данной местности было несколько селений, связанных с фамилией *Хованских*, которые владели здесь землями с нач. XVIII в.

хова́нщинцы, хова́нщинец

хова́нщинский, -ая, -ое и *хова́нский, -ая, -ое*

ХОЛМ (1144), город в Новгородской обл. В основе названия слово *холм* — «невысокая гора, горка, возвышенность». Топоним *Холм* и его производные широко известны на равнинной территории расселения славян. И, по свидетельству Э. М. Мурзаева, на огромной территории Евразии (Мурзаев, 1984), села *Холм* (неоднократно употребляется в Смоленской обл.), *Холмы* (во многих обл.), *Красный Холм*, станица *Холмская* (Краснодарский край) и многие др. В некоторых группах и.-е. яз. (германских), фин.-угор. оно может иметь значение «остров» и тоже довольно активно в топонимии: *Хельм*, *Кольм* и др.

холми́ч, холми́чка, устар. *холмитя́не, холмитя́нин, холмитя́нка*

хо́лмский, -ая, -ое и устар. *холмско́й, -ая, -ое*

ХО́ЛУЙ, рабочий поселок в Ивановской обл. Название представляет собой чистый апеллятив *хо́луй* — «речной нанос; запруда из речного мусора», известный в северных русских диалектах. Этот термин весьма активен в топонимии Центральной России: реки *Холуянка, Холуница* и др.

— В настоящее время *Холуй* — один из центров художественного народного промысла — лаковой миниатюры (панно, шкатулки, броши и т. п.), развившегося после революции 1917 г. на базе иконописного промысла, известного здесь с XVI в. Здесь действует фабрика художественной лаковой миниатюры.

холуя́не и *хо́луйцы, холуя́нин, холуя́нка*

хо́луйский, -ая, -ое

ХОМУТО́ВКА, село в Воронежской обл. Известно с 1787 г. Название перенесено переселенцами из с. *Хомутовка* Пензенской губ. Оно довольно часто встречается на территории Центральной России и в форме *Хомутец, Хомутина*, особенн часто как название водных объектов — *Хомут, Хомутовец, Хо мутово, Хомутовский* и др. (басс. Оки). В основе этих топони мов географический (гидрографический) термин *хомут* — «из лучина реки, старица, озеро подковообразной формы, напо

минающей хомут». Этот термин известен и в других регионах России, а также на территории некоторых славянских стран.

хомутóвцы, хомутóвец

хомутóвский, -ая, -ое

ХОПЁР, река, левый приток Дона на территории Пензенской, Воронежской, Волгоградской и Саратовской обл. Существует несколько предположений о происхождении этого гидронима. М. Фасмер соотносил его с русским диалектным *хопити* — «хватать, тащить; влечь» (Фасмер, IV). В. Даль видел в нем тоже диалектное слово *хопёр* — «притон диких уток» (Даль, IV). Убедительным представляется анализ, исходящий из ранней формы гидронима *Похорь*, на которую обратил внимание В. А. Прохоров. Эту идею развил Е. С. Отин (Хопер, 1973) и предположил возможную перестановку *Похорь* > *Хопор* > *Хопёр*. Это дает возможность видеть в основе названия слав. корень *пьх* — «толкать». См. *Пахра*.

хопёрский, -ая, -ое

ХОТЬКÓВО, город в Московской обл. Известен первоначально как слобода вокруг Покровского *Хотькова* мон. В 1949 г. слобода получила статус города. Происхождение названия не ясно. Не исключено, что оно связано с глаголом *хотеть*. Таким образом объясняется название г. *Хотин* в Черновицкой обл. Украины. Основа *хоть (хот)* довольно часто встречается в топонимии, особенно в названиях небольших луговых речек: *Хотежка, Хотемка, Хотынец, Хотымль* и др. (басс. Оки). Возможно, эти речки получили названия по сильнодействующим возбуждающим прибрежным травам и цветам. Соотнесение топонима *Хотьково* с личным именем *Хотько* (от *Хотимир*) неубедительно, поскольку ни одно из них не известно в русских источниках.

хотькóвцы, хотькóвец, хотькóвка

хотькóвский, -ая, -ое

ХОХÓЛ, село в Воронежской обл. Известно с середины XVII в. (с 1665 г.) как деревня *Хохол* на р. Девице. В основе названия апеллятив *хохол* — «возвышенность, холм, покрытые ле-

сом», а его производное *хохолица* — «заросли кустарника у старицы», «наносный материал в пойме реки, валежник». Слово известно во многих слав. яз., преимущественно в западно- и восточнославянских. Активно в топонимии, особенно в названиях небольших речек, озер; р. *Хохла, Хохолец*, оз. *Хохол* (басс. Оки), р. *Хохол* (басс. Дона) и др.

хохóльцы, хохóлец и *хохлóвцы, хохлóвец*

хохóльский, -ая, -ое и *хохлóвский, -ая, -ое*

ХРА́ПОВО, село в Рязанской обл. Известно в писцовых книгах XVI—XVII вв. как вотчина *Храповых*. Прозвище (фамилия) *Храп* зафиксировано в источниках: *Храп* Иван, крестьянин, 1570 г., Рязань (Веселовский, 1974).

хрáповцы, хрáповец

хрáповский, -ая, -ое

ХРЕНОВО́Е, село в Воронежской обл. (Новоусманский р-н). Известно с 1654 г. как *Хренóвский* опасный острожек, т. е. небольшое укрепление (острожек), из которого должны были сообщать в с. Орлово о приближающейся опасности. Острожек был основан на *Хреновой* поляне, заросшей хреном. Это очень важное растение в жизни человека по своим вкусовым и целебным свойствам. Поэтому оно и «дало» топоним. В Воронежской обл. есть еще с. *Хреновое* в Бобровском р-не, хутор *Хренище*, названные по тому же принципу номинации (Прохоров, 1973).

хрéновцы, хрéновец и *хрéновцы, хрéновец*

хрéновский, -ая, -ое и *хренóвский, -ая, -ое*

ХРЕЩА́ТОЕ, село в Воронежской обл. Основано в начале XIX в., название дано по балке (оврагу) *Хрещатая*, поблизости от которой возник хутор, ставший впоследствии селом. В основе названия слово *хрещатый* — разговорная форма от *крестчатый*. По отношению к оврагу — напоминающий крест, имеющий ответвления. Подобные овраги носят название *Хрещатый* и в других местах Воронежской обл. — хутор *Хрещатый* на овраге *Хрещатом*.

хрещáтовцы, хрещáтовец

хрещáтовский, -ая, -ое



НА, название двух рек в Центральной России — левый приток Оки в Подмосковье и левый приток Мокши в Тамбовской обл. Происхождение гидронима неясно. Представляется возможным поставить его в один ряд с *Десна, Мцена, Сосна, Цон (Оцон, Оцна)*. Все они расположены в зоне распространения мордовской гидронимии и частично в зоне цокающих русских диалектов. В низовьях Москвы-реки в басс. р. Нерской фиксируется р. *Десна* с вариантом *Сна* (в писцовой книге XVI в.). В басс. подмосковной *Цны* известен и гидроним *Десна*. Возможно, это процесс освоения формы *Десна* в бывших цокающих говорах московско-рязанской Мещеры. Не исключается и опечатка в писцовой книге по Коломенскому уезду. На р. *Цон* в верховьях Оки на карте Генерального межевания России указан хутор *Цна*. Эти материалы дают основание видеть в названии *Цна* (*Сна*) финноязычный элемент, возможно *sose, sossen* — «болото, грязь». Поскольку на данной территории имеется гидронимия балтийского происхождения, не исключено балтийское происхождение гидронима, соотносимого с др.-прусск. *tusnan* — «тихий». Это предположение можно считать подтвержденным В. Н. Топоровым в более поздней работе по балтийскому элементу в гидронимии Поочья. См. *Десна, Мцена, Сосна*.

цнйнский, -ая, -ое

Ч

А́МЗИНКА (ЧА́УНЗА), эрзянский рабочий поселок в Республике Мордовия. Первые сведения о селении находим в 1863 г. Название антропонимического происхождения — от дохристианского морд. имени *Чаунза* (*Чамза*). В XVIII в. поблизости были селения *Чамзина*, *Новая Чамзина* и *Старая Чамзина*. В источниках XVII в. часто встречаются имена на *-мза*, *-нза*: *Вечкинза*, *Паронза*, *Промза* и др. (Инжеватов, 1987). Обращает на себя внимание, что русская деревня в Мордовии тоже носит название *Чамзинка* (*Чаунза*).

ча́мзинцы, ча́мзинец

ча́мзинский, -ая, -ое

ЧАПА́ЕВ, русский поселок в Республике Мордовия. Основан в нач. 30-х гг. XX в., назван в честь легендарного командира, героя Гражданской войны *В. И. Чапаева* (1887—1919). Ср. д. *Чапаево* в другом районе Мордовии.

чапа́евцы, чапа́евец, чапа́евка

чапа́евский, -ая, -ое

ЧАПА́ЕВСКОЕ, рабочий поселок в Воронежской обл., переименован из хутора *Деминского*. Современное название по фамилии героя Гражданской войны В. И. Чапаева. Известны случаи в топонимии Центральной России, когда именем Чапаева называли отдельные части села или улицы, проживание на которых было связано с опасностью и героизмом — во время весеннего разлива рек они были отделены водой от основной части села, оказывались как бы на острове со всеми вытекаю-

щими отсюда последствиями (в Рязанской обл. часть села — Чапаевка).

чапа́евцы, чапа́евец

чапа́евский, -ая, -ое

ЧАПЛЫ́ГИН, город в Липецкой обл. Первоначальное название, данное Петром I в 1702 г. *Ораниенбург*, закрепившееся в русском яз. как *Раненбург*, а в речи местных жителей как *Ранбов* и *Анбург* (Никонов, 1966). В отношении происхождения названия известны два предположения. Одно — это перенесенное из Германии, также как *Ораниенбаум* в Ленинградской обл. Второе — попытка видеть в нем немецкий перевод русского *Апельсиновый город* неубедительна, поскольку он никак не связан с апельсинами. Петр I заложил его как крепость на месте с. Слободского, принадлежавшего А. Д. Меншикову, а сведения об апельсиновой оранжерее отсутствуют. В 1948 г. он был переименован в *Чаплыгин* в честь замечательного русского ученого А. С. Чаплыгина (1869—1942), известного своими исследованиями в области аэродинамики, механики, родившегося здесь. Фамилия *Чаплыгин* известна с XVI в. в источниках, относящихся к Рязани: *Чаплыгин* Климентий Романович, XVI в. Рязань; *Чаплыгины*, XVI—XVII вв. Рязанский уезд (Веселовский, 1974).

чаплы́гинцы, чаплы́гинец, чаплы́гинка

чаплы́гинский, -ая, -ое

ЧЕБЕРЧИНО́, село в Республике Мордовия. Известно с 1624 г., принадлежало одному из алатырских воевод. Название, видимо, дано по р. *Чеберчинке*, на которой оно основано. Предполагают, что в основе названия татарское слово *чебер* — «красивый» (Инжеватов, 1987). Не исключено, что в основе гидронима широко распространенные в русских народных говорах слово *чебер (чабер)* — «душистая трава, чабрец». Известна фамилия (прозвище) *Чабер: Чабер* Василий — 1628 г., Белев (Веселовский, 1974).

чеберчи́нцы, чеберчи́нец

чеберчи́нский, -ая, -ое

ЧЕКА́ЛИН (1565)*, город в Тульской обл. Впервые упоминается в источниках в 1565 г. под названием *Лихвин* (вероятно,

из *Ливин*, где хв — особенность южновеликорусского произношения в как ф и хв). Если это так, то топоним можно объяснить через *ливня* — «топкое место на берегу реки» или через мордовские соответствия (см. *Ливны*). Название *Чекалин* дано городу в 1944 г. в память об Александре *Чекалине* (1925—1941), юном разведчике партизанского отряда, Герое Советского Союза, казненном фашистами в этом городе в 1941 г. Фамилия *Чекалин* известна в русских источниках с1646 г.: *Чекалин Лука — посадский человек из Казани*. С. Б. Веселовский связывает ее с диал. *чекалка* — «полевая мышь».

чека́линцы, чека́линец и *ли́хвинцы, ли́хвинец*

чека́линский, -ое, -ая, ли́хвинский, -ое, -ая

ЧЕЛНОВА́Я, река в Тамбовской обл., левый приток Цны в басс. Мокши. Существует два предположения о происхождении гидронима. По одной его соотносят со словом *чёлн* — «небольшое речное судно», что якобы свидетельствует о том, что когда-то эта река была судоходной. Другое предположение основано на том, что река протекает по болотистой местности, где часто встречаются небольшие сухие островки, холмы (*гривы*), покрытые лесом и называемые здесь *челнами*. Аналогичная картина наблюдается по берегам рек Цны и Вороны (Яковлева, 1982).

челновско́й, -ая, -ое

ЧЕРЕВА́ТОВО БОЛЬШО́Е, село в Нижегородской обл. Известно с XV в. как селение около месторождения железной руды и металлургического производства. Поблизости — деревня *Череватово Малое*. По мнению Л. Л. Трубе, в основе топонима морд. мужское имя *Череват*. *Большое* и *Малое* отражают размеры селения, а возможно, и время их появления — *Малое* как выселок из села *Большое Череватово*.

черева́товцы, черева́товец, черева́товка

черева́товский, -ая, -ое

ЧЕРЕМИ́С, русское село в Республике Мордовия. Известно в документах с 1613 г. как д. *Дракино (Черемис)*. Топоним имеет этнический характер: *черемисы* — более раннее название марийцев, которые, видимо, основали его. *Дракино* може

быть связано или с дракой (в деревне, за деревню) или с фамилией владельца (первопоселенца) *Дракина*.

черемисцы, черемисец, черемиска; черемисинцы, черемисинец, черемисинка

черемисский, -ая, -ое и *черемисинский, -ая, -ое*

ЧЕРКА́ССКОЕ, село в Воронежской обл. Основано в середине XVIII в., находится недалеко от места впадения р. Битюг в Дон около болота *Черкасское*, бывшего озером. Как считает В. А. Прохоров, здесь в XVII в. недолгое время жили украинцы, которых называли *черкасами* (Прохоров, 1973).

черка́сцы, черка́сец, черка́ска и *черка́совцы, черка́совец, черка́совка*

черка́сский, -ая, -ое и *черка́совский, -ая, -ое*

ЧЁРНАЯ, название многих небольших рек, речек и озер в лесных и болотистых местностях — в Ленинградской обл., в Мещёрской низменности и др. На Черной речке, пр. Большой Невки в 1837 г., был смертельно ранен на дуэли А. С. Пушкин. Название дано по темной или мутной воде, обусловленной особенностями почвы, на которой находятся эти объекты. Черными могут называться непроточные, глухие речки.

ЧЕРНОГОЛО́ВКА, поселок в Московской обл. Название известно с 1336 г., дано по р. *Черноголовка*, поблизости от которой он основан. Словом черноголовка в диалектах русск. яз. называют некоторые растения и птиц (Даль, IV). Видимо, в основе названия гнездовья птиц черноголовок или обилие растений на берегах этой небольшой речки.

черноголо́вцы, черноголо́вец

черноголо́вский, -ая, -ое

ЧЕРНЬ, рабочий поселок в Тульской обл. Название дано по р. *Чернь*. В основе гидронима, несомненно, лежит апеллятив *чернь* или в значении «труднопроходимый лиственный лес», которое отмечается у этого слова на севере лесостепной зоны, или в значении «земля темного цвета», а также «земля черного (темного) цвета в котловинах на полях, образованных после высыхания болот» (Мурзаев, 1984). Поскольку название первоначально относилось к реке, на которой появился поселок

Чернь, вероятнее всего, в основе его чернь в значении «черная, темная земля (дно и берега речки). К тому же речка Чернь — пр. р. Зуши — протекает в зоне черноземных полей. Небольшие речки с названием Чернь известны в черноземном левобережье Оки в Орловской обл.

черня́не, черня́нин, черня́нка и *черня́нцы, черня́нец*

че́рнский, -ая, -ое и *черня́нский, -ая, -ое*

ЧЕРТО́ВИЦЫ, село в Воронежской обл. В форме *Чертовицкое* название известно еще до основания Воронежа, в XVI в. Здесь же *Чертовицкая* поляна. Как считает В. А. Прохоров, эти земли были откуплены рязанцами и, возможно, имели границу, рубеж, называвшийся в др.-русск. яз. и в русск. диалектах словом *черта*; ср. *чертить* — «прокладывать борозду; вспахивать».

черто́вцы, черто́вец и *чертовча́не, чертовча́нин, чертовча́нка*

черто́вицкий, -ая, -ое

ЧЕ́СМЕНКА, село в Воронежской обл. Основано, видимо, в восьмидесятых годах XVIII в. Название связано с именем графа А. Г. *Орлова-Чесменского*, получившего добавление к фамилии *Чесменский* в честь победы русского флота над турецким в *Чесменской* бухте в 1770 г. Как сообщает В. А. Прохоров, граф получил в подарок местные земли, на которых поселил крестьян, и одно из селений назвал *Чесменка*.

че́сменцы, че́сменец

че́сменский, -ая, -ое

ЧЕ́ХОВ, город в Московской обл. Название дано в 1954 г. в связи с пятидесятилетием со дня смерти великого русского писателя А. П. Чехова (1860—1904), который в течение нескольких лет жил поблизости в с. Мелихово (1892—1899). Прежнее название — г. *Лопасня* по р. *Лопасня*, на которой расположен. Не исключена связь гидронима с балт. *lobas* — «низина, низинный луг», «большая впадина», «долина», «русло реки» (Невская, 1977). Возможно и русск. *лоб* — «самая высокая (оголенная) точка горы, крутого берега, имеющая форму лба».

чеховча́не, чеховча́нин, че́ховцы, че́ховец, устар. *лопа́снинцы* и *лопа́сненцы, лопа́снинец* и *лопа́сненец*

чéховский, -ая, -ое

лопáснинский и *лопáсненский, -ая, -ое*, устар. *лопáсенский*

ЧИГОРА́К, село в Воронежской обл. Основано в 1-й пол. XVIII в. на р. *Чигорак*, по которой оно названо. В основе гидронима тюрк. *чогорак* — «источник» (Прохоров, 1973).

чигорáкцы, чигорáкец

чигорáкский, -ая, -ое

ЧИРГУШИ́, село в Нижегородской обл., известно с XVI в. В основе названия исследователи видят морд. слова *чире* — «край» и *кухсо* — «поляна»; *Чиргуши* — селение на краю поляны (Трубе, 1962).

чиргуши́нцы, чиргуши́нец, чиргуши́нка

чиргуши́нский, -ая, -ое

ЧИСТЬ, деревня в Ленинградской обл. Топоним представляет собой термин подсечного земледелия, развившийся в имя собственное. Слово *чисть* — «росчисть, место расчищенное в лесу под пашню».

чи́стенцы, чи́стенец, чи́стенка

чи́стенский, -ая, -ое

ЧКА́ЛОВСК, город в Нижегородской обл. с 1955 г. Название получил в честь замечательного русского летчика В. П. *Чкалова* (1904—1938), родившегося здесь в с. *Василево*, которое в 1937 г. было переименовано в *Чкаловск*. Фамилия *Чкалов*, возможно, происходит из *Чекалов*, которая были известна у русских в XVII в.: *Чекалов* Федор, крестьянин. Тотьма, 1660 г. (Веселовский, 1974). Впоследствии в ней выпало предударное *е*.

чкáловцы, чкáловец

чкáловский, -ая, -ое

ЧУ́ДОВО, город в Новгородской обл. В XVI в. — Ям-Чудово. Топонимы подобного типа происходят от названий монастырей, церквей, содержащих указания на чудесные события из истории христианства. Они довольно часто встречаются в русской топонимии: *Чудово, Чудовка*. К названию чудь (предки эстонцев) не имеет никакого отношения, т. к. в этом случае топоним имел бы форму *Чудской, Чудино* и т. п. Вместе с тем

в источниках известна фамилия (прозвище) *Чудо*, которая могла дать топоним *Чудово*: *Чудо* Григорий Иванович Мещанинов-Морозов, 1577 г. и др. (Веселовский, 1974).

чу́довцы, чу́довец

чу́довский, -ая, -ое

ЧУДСКО́Е озеро на северо-западе России в Псковской обл. (и Эстонии). Происхождение названия довольно прозрачно. В его основе этноним *чудь*, которым в Древней Руси называли предков совр. эстонцев, а также вепсов, поселившихся в Белозерском крае (и шире — все прибалтийско-финское население). Этноним *чудь* очень активен в древнерусской ономастике преимущественно на территории новгородской колонизации: нп *Чудская Гора, Чудская Рудница*, д. *Чудской Бор, Чудцы*. Среди них многие «чудские» топонимы носят вторичный характер — через стадию антропонима *Чудин, Чудинов*: *Чудиново, Чудиновское*. Фамилия *Чудин* зафиксирована в 1-й пол. XVI в.: *Чудин* Григорий Иванович Акинфов, 1525 г. (Веселовский, 1974).

ЧУКАЛЫ́, название русского села и нескольких эрзянских сел в Республике Мордовия: *Чукалы, Чукалы (Чукало), Чукалы-на-Вежне (Ало Чукало), Чукалы-на-Нуе (Вере Чукало)*. Селения известны в документах XVI и XVII вв. По поводу происхождения топонима *Чукалы* существует несколько предположений — по мордовскому мужскому имени *Чукай*, по гидронему *Чукалей* и по чувашскому термину *чук*, связанному, возможно, с жертвоприношениями (Инжеватов, 1987).

чука́льцы, чука́лец

чука́льский, -ая, -ое и *чукальско́й, -ая, -ое*

ЧУЛО́К, село в Воронежской обл. Первоначально селение имело название *Козловка*, которому принадлежала отдаленная *Чулокская* степь или *Чулок*. После переселения жителей Козловки в Чулокскую степь селение получило название *Чулок*. В. А. Прохоров, ссылаясь на Опыт словаря тюркских наречий В. В. Радлова, считает, что в основе топонима тюрк. (татар.) *чол* — «пустыня, степь, безлесное пространство». В речи местного населения топоним произносится как Чуло́к (Прохоров, 1973).

чуло́кцы,
чуло́кский, -ая, -ое

ЧУРИ́ЛОВКА, поселок в Воронежской обл. Название антропонимического происхождения — от фамилии *Чури́лов*, известной в русских источниках с XV в.: *Чурило, Чурилка* — крестьянин, конец XV в., Новгород (Веселовский, 1974). Ср. в Ленинградской обл. д. *Чурилова Гора. Чурило Пленкович* — известный герой русских былин.

чури́ловцы, чури́ловец
чури́ловский, -ая, -ое

ЧУ́ХЛОМА (1381)*, город в Костромской обл. Топоним известен с 1381 г. Рядом с городом *Чухломское* оз., но неизвестно, оно дало имя городу или наоборот. В топониме исследователи находят финноязычную основу в значении «нырять». Ее можно видеть в эстон. *sukelduma*, фин.-суоми *sukeltaa*. Наличие на Ветлуге нескольких селений с названием *Чухлома* дает возможность усмотреть в их основе какое-то общее нарицательное слово, но не исключен перенос названия с одного селения на другое в результате выселения, отселения и т. п.

чу́хломичи, чу́хломич, чу́хломичка и *чу́хломцы, чу́хломец, чу́хломка*, собир. *чухломя́та*

чухло́мской, -ая, -ое и *чу́хломский, -ая, -ое*

Чухломцы — рукосуи. Чухломский рукосуй. Рукавицы за пазухой, а другие ищет. Такое прозвище связано с рассеянностью и суетливостью жителей Чухломы.

ЧУ́ЧКОВО, рабочий поселок в Рязанской обл. Впервые упоминается как село в рязанских окладных книгах в 1676 г. Статус рабочего поселка получил в 1958 г. Возможно, село было основано в XVI в. как сторожевой пункт на Шацкой засеке. Одним из старшин здесь был некто *Чучко*, чья фамилия (прозвище) легло в основу названия селения. В источниках XV в. известно прозвище (фамилия) *Чуча* — крестьянин, 1539 г., Новгород (Веселовский, 1974).

чу́чковцы, чу́чковец, чу́чковка
чу́чковский, -ая, -ое



АВЕРКИ́, русское село в Республике Мордовия на р. Мокша. Происхождение названия исследователи связывают с мокш.-морд. *словосочетанием шава эрьхке* — «обмелевшее, высохшее озеро». Вероятно, селение основано около такого озера (Инжеватов, 1987).

шаверки́нцы, шаверки́нец
шаверки́нский, -ая, -ое

ШАЙГИНО́, поселок городского типа в Нижегородской обл. Название дано по р. *Шайга* в 1950 г. Более раннее название *Тоншаево* (1927 г.) — поселок при ж/д станции, названной по ближнему с. *Тоншаево*. Переименование проведено в целях устранения одноименности топонимов.

шайги́нцы, шайги́нец, шайги́нка
шайги́нский, -ая, -ое

ШАЙГУШИ́ (ШАЙГУЖА), мокшанский поселок в Республике Мордовия. Основан в 30-х гг. XX в. Название объясняется через мокш. *шай (шяй)* — «камыш» и *кужа* — «поляна», т. е. Камышовая поляна. С 1866 г. в Мордовии известна русская д. Шайгуши, которая была основана на *Камышовой поляне* (Инжеватов, 1987).

шайгуши́нцы, шайгуши́нец
шайгуши́нский, -ая, -ое

ШАРЬЯ́, город в Костромской обл. Вероятно, первоначально название относилось к реке, на которой он стоит. Этимология

названия неизвестна. Создается впечатление, что его возможно членить как *шар-я*. Обе части имеют довольно широкое толкование: я у манси значит «река», и в то же время его можно рассматривать как суф. обладания признаком (ув — «сук», увья — «суковатый»). Основа шар — может быть соотнесена с манс. *сори, сар, шар* — «седловина между двумя вершинами». Б. А. Серебренников тоже видит возможность соотнесения этого топонима с коми *шар* «седловина между горами», «проток, соединяющий два водоема» (Серебренников, 1971). Известны и другие предположения о происхождении основы *шар*. Обращает на себя внимание такой факт, что в диал. коми *шар* — «пролив» заимствовано из русских народных говоров в басс. Печоры (Мурзаев, 1984).

шарьи́нцы, шарьи́нец, шарьи́нка
шарьи́нский, -ая, -ое

ШАТКИ́, село и ж/д станция в Нижегородской обл. на р. Теше. Известно с XVI в. как *Ипатьевские Ворота*. Возникло как опорный пункт на засеке (рубеже) между Арзамасом и Курмышем. Есть основания связать топоним с *шат (чат)* — «устье, слияние рек», «холм, пригорок» (Мурзаев, 1984). Подобные особенности объекта (в устье рек, на пригорке) были важными при устройстве оборонительного пункта на границе (засеке). См. *Шацк*.

шатко́вцы, шатко́вец, шатко́вка
шатко́вский, -ая, -ое

ШАТУ́РА, город в Московской обл. В названии легко вычленяются, но трудно объясняются две части: *шат-* и *-ур*. Город назван по р. *Шатура* (совр. *Шатурка*); оз. *Шатурское* поблизости, вероятно, вторичное. Есть все основания рассматривать гидроним *Шатура* в контексте всей гидронимии на *-ур*, широко известной в Поочье (в Мещёрской низменности, в басс. Мокши), на территории Русского Севера и в Сибири. Гидронимы входят в ареал таких названий, как р. *Дардур, Нинур, Кочура*, оз. *Санчур* и др., совпадающий с ареалом археологической культуры рязанских финнов (I тыс. н. э.). Основа *шат* — «устье реки» или «холм, пригорок» (Мурзаев, 1984). Ср. с такими названиями, как

г. Шацк, р. *Шат, Шатец, Шатежка* и т. п., находящимися в ареале финноязычной гидронимии (басс. Оки) и в ареале раннемордовских могильников. В. Н. Топоров считает гидроним *Шатуха (Шат-уха)* в басс. Нары балтийским и соотносит с литов. *Sata, Sātupis* и с долей сомнения включает сюда припятские *Шачи, Шацк* (Топоров, 1972). Все же финноязычный ареал «шатовой» гидронимии и форманта *-ур* не позволяют считать топоним *Шатура* балтизмом.

шату́рцы, шату́рец и *шатуря́не, шатуря́нин*
шату́рский, -ая, -ое

ШАХОВСКА́Я, поселок городского типа в Московской обл. Возник при ж/д ст. *Шаховская* не ранее 1901 г. Название антропонимического характера — по фамилии владельцев этих земель князей *Шаховских*. Фамилия известна с XIV в. (Веселовский, 1974).

шахо́вцы, шахо́вец и *шаховча́не, шаховча́нин*
шаховско́й, -ая, -ое

ШАХУ́НЬЯ, город в Нижегородской обл. Возник как поселок при ж/д ст. *Шахунья* не ранее 1927 г. Сама же станция названа по ближайшей деревне. Как считает Л. Л. Трубе, этот топоним антропонимического происхождения — по фамилии первопоселенца *Шахунского* (Трубе, 1962).

шаху́нцы, шаху́нец
шаху́нский, -ая, -ое

ШАЦК (1558 г.), город в Рязанской обл. Возник как укрепленный пункт на юго-восточных рубежах Русского государства. Название дано по р. *Шача* (л. пр. Цны), на которой было основано укрепление; первоначальное название *Шатцкий город в шатцких воротах*. В основе гидронима можно видеть апеллятив *шат*, известный в значении «устье, слияние рек», «рукав реки» или «холм, пригорок» (Мурзаев, 1984). Апеллятив *шат* широко представлен в топонимии Поочья: реки *Шат, Шатец, Шатежка*, возможно *Шатура*. Сама р. *Шача* имела название *Лесная Шача* с пр. *Сухая Шача*. Среди п. пр. Цны были известны (XVIII в.) р. *Б. Шача* и *М. Шача*. Приведенные

гидронимы находятся в зоне распространения мордовской топонимии и имеют все основания считаться финноязычными. Окская топонимия с *шат* и северокавказская, среднеазиатская с *чат (шат)* может носить омонимический характер, но требует специального исследования.

шатча́не, шатча́нин, шатча́нка

ша́цкий, -ая, -ое

ШЕБЕ́КИНО, город в Белгородской обл. Известен с 1713 г. как слобода *Шибекина* по фамилии И. Д. *Шибеко*, руководившего созданием этой слободы. В основе фамилии (прозвища), несомненно, диал. курск. *шибай, шибека* — «буян, драчун» или «перекупщик, барышник; кулак».

шебе́кинцы, шебе́кинец, шебе́кинка

шебе́кинский, -ая, -ое

ШЕ́ЛДОМЕЖ, село в Тверской обл. Существует несколько предположений о происхождении этого топонима. Известна даже легенда о том, что Батый в 1238 г. дошел до меж этого села и дальше продвинуться не смог. И. Д. Русинов делит его на *Шелдом-* и *-еж*. Топонимия на *-дом* и *-еж* широко известна в северном регионе Центральной России и несколько шире. Он считает это название родственным топонимии на *-дом*; например, с подмосковным *Талдом*, близким к западно-финским названиям (суоми) в значении Мостовая гора (Русинов, 1994). Более определенно высказывается А. И. Попов, считая его мерянским наряду с Шушкодом, Тюхтедомово и т. п. В элементе *-дом* он видит мерян. *-едом, -одом* в значении какого-то вида угодья или поселения подобно *-бол, -бал*. При этом он привлекает северное диалектное *эдома, едма, едома* в значении «лесок около селения», «кочевье» (у ненцев), «отдаленное место», «отдаленный лес» (А. И. Попов, 1974).

ше́лдомежцы, ше́лдомежец

ше́лдомежский, -ая, -ое

ШЕЛО́НЬ, река, впадает в оз. Ильмень (Новгородская, Псковская обл.), древняя форма — *Шолона, Шолонь*. А. И. Попов, основываясь на шепелявости псковских говоров

(взаимной замене *с* и *ш*: *соль* и *шоль*) восстанавливает первоначальную форму гидронима — *Солонь, Солона*, т. е. «соленая». Это предположение поддерживается тем обстоятельством, что в низовьях *Шелони*, где находился посад Сольцы (совр. г. Сольцы), на поверхность выходили соленые ключи с горько-соленым вкусом воды. Видимо, этот привкус был свойствен и воде в *Шелони*, по крайней мере в ее низовьях. К тому же р. *Шелонь* была одним из участков торгового пути, идущего из Пскова в Старую Руссу, где были соляные источники и добывалась соль.

Существует и другая точка зрения о происхождении этого гидронима. Основываясь на фонетических данных псковских и новгородских говоров, Р. А. Агеева показывает, что форма *Шелонь* могла произноситься как *Шолонь* в силу ёкающего характера древнего новгородского говора. Шепелявость же была распространена в более западных районах, а не в басс. *Шелони*, что тоже не могло дать *Шелонь* из *Солонь*. По ее мнению, не исключена и балтийская этимология гидронима. Не отвергает она и финно-угорскую версию, выдвинутую известными учеными прошлого (А. И. Соболевский, К. Буга, Я. Калима), по которой *Шелона* может быть соотнесена с *финск.* salo, *карельск.* sǎlo — «лесной остров», представленными в топонимах *Шола, Шолоность*. Надо заметить, что в этом случае трудно объяснить принцип номинации (Агеева, 1985).

шело́нцы, шело́нец
шело́нский, -ая, -ое

ШЕРЕМЕ́ТЬЕВО, международный аэропорт в 35 км от Москвы поблизости от пос. *Шереметьево*. Поселок, а затем и аэропорт получили свое название потому, что находятся на земле, принадлежавшей когда-то графам *Шереметьевым* (*Шереметевым*). Аэропорт состоит из двух аэрокомплексов — *Шереметьево* I (1965 г.) и *Шереметьево* II (1979 г.). Принимает самолеты любого типа из любой страны мира. Имя и фамилия *Шереметев* известны в источниках с XVI в.: *Шеремет,*

Шереметов сын Мотякин, 1551 г. *Шеремет* — (турецк.) человек львиной храбрости (Веселовский, 1974).

шереме́тьевцы, шереме́тьевец

шереме́тьевский, -ая, -ое

ШЕСТАКО́ВО, село в Воронежской обл. на р. Битюг. Известно с 1660 г. как *Шестаков юрт*. Как сообщает В. А. Прохоров, в то время долина р. Битюг была разделена на 12 владений, или юртов. Одно из них взял в откуп Назар *Шестаков*, построил избу. Владение стало называться *Шестаков* или *Шестаковский юрт*. Фамилия (прозвище) *Шестак, Шестаков* известна с 1569 г. В основе ее слово *шестак* — «шестой в семье».

шестако́вцы, шестако́вец, шестако́вка

шестако́вский, -ая, -ое

ШИ́ЛОВО, поселок в Рязанской обл. на Оке. До XIV в. селение носило имя *Нельское (Нерское)*. В XIV в. оно перешло к дворянам *Шиловским* и стало называться *Шилово, Шиловское*. Первоначальная форма этой фамилии — *Шило* известна уже с XV в.: Иван Васильевич *Шило* Кучецкий умер около 1485 г.

Последний представитель этого рода Сергей Шиловский, сын Е. С. Булгаковой, дожил до 70-х гг. XX в.

ши́ловцы, ши́ловец, ши́ловка

ши́ловский, -ая, -ое

ШИРИ́НГУШИ, русско-мокшанский рабочий поселок в Республике Мордовии. Название может быть объяснено из мокш. языка: *шире* — «сторона, край, окраина» и *кужа* — «поляна». *Ширингуши* — селение на окраине; на краю поляны (Инжеватов, 1987).

шири́нгушцы

шири́нгушский, -ая, -ое

ШИРЯ́ЕВО, село в Воронежской обл. Известно с 30-х гг. XVIII в., название, вероятно, имеет антропонимическое происхождение. Фамилия *Ширяев* довольно широко известна в настоящее время. В источниках она появилась в XV в. в форме *Ширяй*, а позже — *Ширяев*: Иван Гаврилович *Ширяй* Неплюев — XV в.; Иван Леонтьевич *Ширяев* — 1550 г., Новгород (Весе-

ловский, 1974). Село известно тем, что в 1760 г. здесь в порядке опыта было высажено 400 картофелин, которые дали урожай 500 штук. В результате крестьяне пришли к выводу, что российская земля непригодна для выращивания этого «заморского» растения (Прохоров, 1973).

ширя́евцы, ширя́евец, ширя́евка

ширя́евский, -ая, -ое

ШЛИССЕЛЬБУ́РГ, город в Ленинградской обл. Известен с 1323 г. как крепость *Орешек на Ореховом* о., основанная новгородцами. Город неоднократно менял название в связи с захватом его шведами и по другим причинам. В 1611 г. стал *Нотебург* в связи со шведской оккупацией: шведск. *not* — «орех» и *borg* — «крепость». В 1702 г. — Шлиссельбург в связи с возвращением крепости: нем. Schlüssel — «ключ», Burg — «крепость». В 1944 г. немецкое название было заменено русским *Петрокрепость*. В 1992 г. городу было возвращено имя *Шлиссельбург*.

шлиссельбу́ргцы, шлиссельбу́ргец и *шлиссельбу́ржцы, шлиссельбу́ржец*

шлиссельбу́ргский, -ая, -ое и *шлиссельбу́ржский, -ая, -ое*

ШО́КША (ШОКШ), эрзянское село в Республике Мордовия. Известно с XVI в. как сторожевой пункт на р. *Шокше* (басс. Мокши). Предполагают, что в основе гидронима марийск. слово *шокш* — «рукав реки» (Инжеватов, 1987). Шокша является притоком р. Б. Шокша.

шо́кшинцы, шо́кшинец, шо́кшинка

шо́кшинский, -ая, -ое

ШУКА́ВКА, село в Воронежской обл. Более ранее название *Шукаевские Выселки* (60-е годы XIX в.), так как жители селения выделились из соседнего с. *Шукавки*. Другое более раннее название этих выселок — *Тамбовско-Мазовецкие Выселки*, так как с. *Шукавка* называлось ранее *Тамбовская Маза*.

шука́вцы, шука́вец

шука́вский, -ая, -ое

ШУ́МОШЬ, село в Рязанской обл. Современная форма *Шумашь*. Название дано по р. *Шумошь*, известной в писцовых

книгах XVI—XVII вв. как *Шумуш, Шумокша, Шумовка* (Смолицкая, 1976). Вариант *Шумокша* дает основание связывать его с гидронимией на *-кша (-кса)* финноязычного происхождения, распространенной в басс. Оки: элемент *кша* — «вода, река». Основа *шум* пока остается необъясненной. Появление формы *Шумошка* из *Шумокша* вполне объяснимо — замена непонятного *Шумокша* на близкое по смыслу *Шумошка* от *шум*, тем более что при появлении на водном объекте селения с одноименным названием привело к тому, что гидроним приобрел эту уменьшительную (деминутивную) форму. Ср. *Орел — Орлик, Мсетра — Мсетрка, Коломна — Коломенка* и т. п.

шу́мошцы

шу́мошский, -ая, -ое

ШУ́Я, город в Ивановской обл. Селение, предшествующее городу, известно с XIV в. (1393 г.). Название дано по р. *Шуя*, притоке р. Теза в басс. р. Клязьмы. Название не имеет отношения к др.-русск. *шуии* — «левый». Во всяком случае эта версия не проработана. По мнению А. П. Афанасьева, возможно видеть в его основе фин.-угор. *шу(й)а* — «вялый» или «заболоченный». Ср. коми *шуй*, удмурт. *шуял* — «вялый», марийск. *шуалге* — «вялый». Вероятно, «вялый» в смысле «имеющий слабое, вялое течение», что со временем приводит к заболоченности (Афанасьев, 1976). Нельзя также не учитывать русское диалектное *шуя* — «шуга, мелкий разбитый лед на реке» (Мурзаев, 1984). Привлечение нового фактического материала и его анализ не дают положительного результата (Шилов, 1999).

шуя́не, шуя́нин, шуя́нка

шу́йский, -ая, -ое

Шуйский плут хоть кого запряжет в хомут. Шуяне беса в солдаты отдали. В Суздале да в Муроме помолиться, в Вязниках погулять, а в Шуе напиться. Эти пословицы отражали особенности характера шуян — хитрость, смекалку, авантюризм, веселость.



ЁКИНО, город в Тульской обл. Образован в 1938 г. и назван по д. *Щёкино*, на месте которой он возник. Название антропонимического происхождения — от прозвища *Щека*, давшее фамилию *Щекин*, известную в источниках с XV—XVI вв.: *Щека* Строганин — землевладелец, 1-я пол. XV в., Белоозеро; Алексей Григорьевич *Щекин* — дьяк вел. кн. Ивана, 1503 г. (Веселовский, 1974). Более раннее название *Ильинское*, *Щёкино тож* (по храму).

щёкинцы, щёкинец, щёкинка

щёкинский, -ая, -ое

ЩЁЛКОВО, город в Московской обл., образован в 1925 г. Первоначально это слобода при фабрике (сер. XIX в.); название дано по ближайшей д. *Щёлково*. В основе топонима (фамилия) *Щелоков: Щелоков Василий Юрьевич — Рязань*, 1639 г. (Веселовский, 1974).

щёлковцы, щёлковец

щёлковский, -ая, -ое

ЩЕЛЫКО́ВО, поселок в Костромской обл. В основе топонима фамилия одного из владельцев. Здесь находятся мемориальный музей замечательного русского драматурга А. Н. Островского (1823—1886) и музей театральных художников, создавших декорации к его пьесам. См. *Островское*.

щелыко́вцы, щелыко́вец

щелыко́вский, -ая, -ое

ЩЕ́РБИНКА, город в Московской обл. Первоначально (с XIX в.) д. *Щербинка*, затем пристанционный поселок, с 1975 г. — г. *Щербинка*. Название, возможно, антропонимического происхождения — от фамилии (прозвища) *Щербина*. Наличие одного из ранних вариантов Щербинки — *Щербина* дает основание и для другого предположения: в основе названия диалектное *щерба, щербина* — «выбоина, углубление на поверхности чего-л., трещина». Но в пользу антропонимического происхождения говорит и такой факт, что первоначально название, вероятно, относилось к речке, на которой находилась деревня — р. *Щербинка (Стербинка)*. В. Н. Топоров считает гидроним балтизмом и соотносит с литов. *Stirbiuc, Štirbiškiuc* (Топоров, 1972).

щéрбинцы, щéрбинец

щéрбинский, -ая, -ое

ЩИГРЫ́, город в Курской обл. Статус города с 1779 г. В основе названия местный географический термин *щигры*, обозначающий возвышенности, холмы разных типов: «гребни узких межбалочных бугров по берегам реки» в Курской обл. или «сухое место на болоте, незатопляемая часть поймы, насыпь песка у реки» в Полесье. До 1779 г. селение называлось *Троицкое* по церкви во имя Пресвятой Троицы. «Щигровая» топонимия известна в Центральной России: р. *Щигор* и руч. *Щигорчик* — в Курской обл.; *Щигарь Волчья, Щигры Большие* и др. (Мурзаев, 1984).

щигрóвцы, щигрóвец

щигрóвский, -ая, -ое

ЩУ́ЧЕНСКИЕ ПЕСКИ́, село в Воронежской обл. Основано примерно в 1830 г. переселенцами из с. Щучье «на песках» с левого берега р. Битюг на правый. Название села прозрачно, *пески* — песчаная почва, на которой основано селение; *щученские* — имеющие отношение к с. Щучье, из которого выселились жители. Название селения по виду почвы, особенностям угодий довольно частое явление в топонимии Центральной России: болото — *Болотное, Заболотье*, лес — *Подлесное, Лесное*, луг — Верхняя Луговатка, степь — *Степное* (хутор) и др.

щучепескóвцы и *щученскопескóвцы*

щучепескóвский, -ая, -ое и *щученскопескóвский, -ая, -ое*

ЩУ́ЧЬЕ, название двух сел в Воронежской обл. Первое село *Щучье* Лискинского района в начале XVII в. именуется как *Переезжее, Щучье* и *Щучье-Переезжее,* а в документах XVIII в. — только как *Переезжее*. Когда в нем была возведена церковь, оно стало называться только *Щучье*, а при нем приселок *Переезжее* существует и до настоящего времени. Именование *Переезжее*, вероятно, связано с тем, что селение было основано около переезда, парома через Дон. Оба села *Щучье* названы потому, что возникли около *Щучьего* затона — залива, затона на Дону, где водились щуки (Прохоров, 1973).

щу́ченцы, щу́ченец, щу́ченка

щу́ченский, -ая, -ое



ЭКОНОМИ́ЧЕСКИЕ ПОЛЯ́НЫ деревня в Республике Мордовия. Известна с 1869 г. как *Нагорные Полянки* и *Малые Экономические Полянки*. Название довольно прозрачно. *Экономические* — населенные экономическими крестьянами, переведенными в 1764 г. с церковных земель в казну под управление Коллегии экономии. *Поляны* — места среди леса, расчищенные под пашню, термин довольно известный в топонимии Центральной России.

Форма названия жителей и прилагательного затруднительна из-за необычности топонима.

ЭРТЕ́ЛЬ, поселок в Воронежской обл. Известен с начала XX в. как усадьба, принадлежавшая вдове известного писателя А. И. *Эртеля*.

эрте́льцы, эрте́лец

эрте́льский, -ая, -ое

ЭРТИ́ЛЬ, город в Воронежской обл. Известен с 1902 г. как село *Эртиль* с имением князей Орловых *Эртильская степь*. Статус города дан в 1963 г., а название по р. *Эртиль*, на которой возникло село. Гидроним производят от тюрк. слова *ерт* — «земля, местность; владение» (Прохоров, 1973). Поблизости на этой же реке с. Эртиль. В *-иль* можно видеть морд. *ляй, лей* — «река».

эрти́льцы, эрти́лец

эрти́льский, -ая, -ое

ЭЛЕКТРОГО́РСК, город в Московской обл. Название дано в связи со строительством единственной в дореволюционной России электростанции, работающей на торфе. До 1946 г. носил название рабочий поселок *Электропередача* по электростанции «Электропередача».

электрого́рцы, электрого́рец

электрого́рский, -ая, -ое

ЭЛЕКТРОСТА́ЛЬ, город в Московской обл. Топоним отражает название крупного электро-металлургического завода «Электросталь», построенного здесь до 1917 г. акционерным обществом «Электросталь» рядом с поселком Затишье и значительно расширенного в 20—30-е гг. XX в.

электроста́льцы, электроста́лец

электроста́льский, -ая, -ое

ЭЛЕКТРОУ́ГЛИ, город в Московской обл. (с 1956 г.). В названии отражен профиль большого предприятия электротехнической промышленности «Электроугли», созданного здесь на базе небольшого дореволюционного завода. Первоначально поселок назывался по ближайшей ж/д ст. *Кудиново.*

электроу́глинцы, электроу́глинец

электроу́глинский, -ая, -ое



ЖА, город в Ивановской обл. Название, вероятно, дано по соседнему болоту *Юзга* или по р. *Юга (Юг)*. Оба эти топонима известны в северной и северо-восточной части Центральной России. Первоначально (сер. XVI в.) топоним известен как *Южский* рубеж, т. е. как рубеж (граница) на р. *Юге* или у болота *Юзга*. Подобное словообразование типично русское — *Пинежский* от *Пинега*, *Устюжский* — от *Устюг*, *Волжский* от *Волга* и т. п. В начале XVII в. на месте Южского рубежа находится с. *Южа*, получившее статус города в 1925 г.

ю́жинцы, ю́жинец и *ю́жцы, ю́жец*

ю́жский, -ая, -ое и *ю́жинский, -ая, -ое*

ЮРА́СОВКА, село в Воронежской обл. Известно с 1721 г. как *Верхняя* и *Малая Ольховатка*; в 1747 г. это слобода *Верхняя Ольховатка*, принадлежащая Юрию Блюму, в просторечии *Юрасу*. Эта просторечная форма и дала основу топониму. Названия *Верхняя* и *Малая Ольховатка* этимологически прозрачны (Прохоров, Вся Воронежская земля). Фамилия *Юрасов* известна в русских источниках с середины XVI в.: *Юрасов* Второй (Вторышка) — царский конюх, 1573 г. (Веселовский, 1974).

юра́совцы, юра́совец

юра́совский, -ая, -ое

Ю́РЬЕВЕЦ, город в Ивановской обл., основан как крепость. Первое упоминание о нем относится в 1225 г. Не исключено, что город был известен значительно раньше. Первое назва-

ние *Юрьев-Поволжский*, в отличие от *Юрьева-Польского* и *Юрьева Немецкого* (совр. Тарту в Эстонии). С XVI в. получает название *Юрьевец*, т. е. *Юрьев Малый*. Суф. *-ец* снимает необходимость уточнения *Поволжский*.

ю́рьевцы, ю́рьевец и *юрьевча́не, юрьевча́нин*

ю́рьевецкий, -ая, -ое

Юрьевцы — китаечники. Юрьевцы были известными ткачами, изготовлявшими ткань-китайку (с льняной основой и бумажным утком).

Ю́РЬЕВ-ПО́ЛЬСКИЙ, город во Владимирской обл. Основан в 1152 г. кн. Юрием Долгоруким во Владимирском ополье (поле) и назван его именем: город *Юрия в ополье (в поле)*, т. е. *Польский*. Уточнение дано в отличие от существующих уже одноименных городов *Юрьева Ливонского* (Немецкого — позже Дерпт, Тарту), основанного в 1030 г. и *Юрьева* на р. Роси, основанного в 1095 г. *Юрьев-Польский* впервые упоминается в 1177 г. как *Юрьев*, а с определением примерно с XVI в.

юрьевпо́льцы, юрьевпо́лец; ю́рьевцы, ю́рьевец; юрьевча́не, юрьевча́нин

юрьев-по́льский, -ая, -ое; юрьев-польско́й, -ая, -ое

Ю́ХНОВ, город в Калужской обл. В основе названия местная форма личного мужского имени *Юхно (Юрий)* или фамилия *Юхнов*, известная в русских источниках XV—XVII вв.: *Юхнов* Федор, городской приказчик, 1574 г., Углич (Веселовский, 1974). Статус города получил в 1777 г. Селение упоминается с XVI в.

ю́хновцы, ю́хновец, юхновча́не, юхновча́нин; юхновичи́, юхнови́ч

ю́хновский, -ая, -ое

БЛОЧНОЕ, село в Воронежской обл. Известно с 1667 г. как селение солдатских и драгунских семей.

Название села объясняется двояко: по зарослям диких яблонь в балке, где оно было основано, и по тому, что некоторое время местные покосы принадлежали *Яблоневой* пустыни Лебедянского уезда. (Прохоров, 1973).

я́блоневцы, я́блоневец и *я́блонцы, я́блонец*

я́блоневский, -ая, -ое и *я́блонский, -ая, -ое*

ЯВА́С, мокшанско-русский рабочий поселок в Республике Мордовия. Основан в 30-х гг. XX в. рабочими, заготовлявшими лес для новостроек Москвы. Название поселку дано по р. *Явас*, поблизости от которой он основан. В гидрониме *Явас* видят морд. *яв* — «река» (от *юв, ёв* — «река»).

ява́сцы, ява́сец, ява́совцы, ява́совец

ява́совский, -ая, -ое и *ява́сский, -ая, -ое*

ЯКШЕ́НЬ БОЛЬША́Я, село в Нижегородской обл. Название, возможно, связано с р. *Якшенка* (в прошлом *Якшень?*), в основе которого видят татар. — *якши* — «хорошо», то есть хорошая река. По другому предположению, в основе гидронима фин.-угор. *икше* — «холодная вода». Ср. р. и пос. *Икша* под Москвой.

якше́нцы, якше́нец; большеякше́нцы и *большеякше́нец*

якше́нский, -ая, -ое и *большеякше́нский, -ая, -ое*

ЯЛГА́, эрзянский поселок при ж/д станции в Республике Мордовия. Возник не ранее 1896 г., название дано по ближайшему ручью *Елга*, в основе которого тюрк. *елга* — «река, речка, ру-

ей». По другой версии, в основе гидронима морд. ялга — «друг, оварищ, единомышленник». Такое значение якобы поддержи-ается тем, что в поселке мирно живут и дружат люди разных на-иональностей (Инжеватов, 1987). Вторая версия не учитывает ого обстоятельства, что название *Елга* относилось первона-ально к ручью, а с ручья перенесено на поселок.

ялги́нцы, ялги́нец

ялги́нский, -ая, -ое

М-ИЖО́РА, поселок в Ленинградской обл. на шоссе Петербург — Москва поблизости от р. *Ижора*, что отрази-ось в его названии. *Ям* значит, что селение возникло как ям-кая станция на почтовом тракте, жители которого осуществ-яли ямскую — почтовую и транспортную службу: перевозили а своих лошадях почту, должностных лиц, грузы. Возникнове-ие этого селения относят к 1712 г. во время постройки трак-а С.-Петербург — Москва (Кисловский, 1973).

ямижо́рцы, ямижо́рец

ямижо́рский, -ая, -ое

МНОЕ, село в Воронежской обл. Известно с 1615 г., но могло озникнуть и раньше, в период между 1590—1600 гг. Название ано по небольшим ямам около села, в которых находилось ножество человеческих костей. Это могли быть захоронения, ринадлежавшие дославянскому населению (Прохоров, 1973).

я́мнинцы, я́мнинец

я́мнинский, -ая, -ое

МЩИ́НА, село в Республике Мордовия. В прошлом это ям-кая слобода — поселение ямщиков, осуществлявших почто-ую и транспортную службу в Русском государстве. В основе азвания слово *ям* тюркского происхождения в значении «поч-овая станция», *ямчи* — «ямщик». Суф. *-щин(а)* придает слову начение единства множественности. Топонимы с основой *ям* ироко известны в Центральной России, так как ямская служ-а была важной сферой государства и ею занимались целые еления на больших дорогах, в окрестностях городов.

ямщи́нцы, ямщи́нец

ямщи́нский, -ая, -ое

ЯНДОВА́, эрзянский поселок в Республике Мордовия. Название представляет собой географический термин *яндова (ендова)* — «овраг или озеро округлой формы». По свидетельству И. К. Инжеватова, в окрестностях этого поселка много котловин (яндовин) и холмов (Инжеватов, 1987). В Мордовии есть с. *Яндовенце*.

Топонимы, в основе которых лежит этот термин, довольно широко известны в Центральной России: д. *Ендова* в Нижегородской обл., с. *Ендовище* в Воронежской и др.

яндо́вцы, яндо́вец

яндо́вский, -ая, -ое

ЯРКИ́, село в Воронежской обл. Известно с конца XVIII в. В основе названия термин рельефа *яр*, его уменьшительная форма *ярок*, известные в разных значениях — «крутой берег, овраг, обрыв» и т. п. В. А. Прохоров отмечает, что в окрестностях этого села много балок, водостоков, которые называют здесь *ярками* («Вся Воронежская земля»). Этот термин довольно активен в южном регионе Центральной России В Воронежской обл. есть хутор *Ярки, Яроватое;* его производное *яруга* — хутор *Яруга*, пос. *Яружный*.

ярко́вцы, ярко́вец

ярко́вский, -ая, -ое

ЯРОСЛА́ВЛЬ (1071)*, город, центр Ярославской обл. Один из древних русских городов. В основе названия личное имя древнерусского (киевского) князя Ярослава (974—1054) (легенда приписывает ему основание города в 1010 г. или в 1024 г.), точнее, форма притяжательного прил. от этого имени, образованная при помощи суф. *-j-*, давшего у *вл* в сочетании с губным согласным *в* — *Ярославль*, т. е. город *Ярослава*. Эта модель была широко распространена у восточных славян, но в настоящее время сохранились лишь единичные топонимы: *Переславль, Судиславль*. Время основания точно не известно, в источниках упоминается 1010, 1024 и 1071 гг.

яросла́вцы, яросла́вец, яросла́вка, устар. *ярославля́не, ярославля́нин*

яросла́вский, -ая, -ое

Ярославль городок — Москвы уголок. О схожести Ярославля со столицей, Москвой.

Ярославцы — красавцы, белотельцы. О приятной внешности жителей Ярославля и его округи.

Ярославцы — песенники, запевалы. О любви к пению.

Ярославцы — чистоплюи. Пуд мыла извели, а родимого пятнышка у сестры не вывели. О чистоплотности, опрятности и аккуратности ярославцев.

Я́РЦЕВО, город в Смоленской обл. В прошлом — это д. *Ярцево-Перевоз* (на р. Вопи, пр. Днепра). Вероятно, в основе названия фамилия *Ярцев*, который был первопоселенцем или держал перевоз через р. Вопь. Прозвище *Ярец* и фамилия *Ярцев* были широко распространены у русских в XV—XVII вв. Ср. Василий Федорович *Ярец* Бирюкин-Зайцев, *Ярцевы* — XVI в. и др. (Веселовский, 1974).

я́рцевцы, я́рцевец

я́рцевский, -ая, -ое

Я́СНАЯ ПОЛЯ́НА, поселок в Тульской обл. Название отражает способ освоения земли — подсечное земледелие, когда в лесах вырубали, очищали от деревьев и кустов участки земли и распахивали их. *Поляна* — именно такое место в лесу, свободное (освобожденное) от растительности; *ясный* — «светлый, солнечный». Известно с XVII в. Аналогичные названия широко представлены в Центральной России: села *Поляны, Лесные Поляны, Зубова Поляна* и т. п. В год смерти Л. Толстого в 1910 г. аналогичное название Ясная Поляна было дано вновь созданному селу в Амурской губ.; в 1924 г. — поселку в Воронежской обл.

— Ясная Поляна — родина Льва Толстого, где он постоянно жил и работал. Здесь бывали лучшие русские писатели, художники, композиторы. Уникальный центр русской культуры. В настоящее время здесь создан музей-заповедник великого русского писателя Л. Н. Толстого.

яснополя́нцы, яснополя́нец

яснополя́нский, -ая, -ое

ЯСНОГО́РСК, город в Тульской обл. В основе названия сочетание *ясная гора*, т. е. светлая, солнечная гора. Более раннее название с. *Лаптево*, вероятно, по фамилии первопоселенцев или одного из владельцев. Фамилия (прозвище) *Лапоть, Лаптевы* известна с XV в.: Иван *Лапоть, Лаптевы* (Новгород) и др.

Однокоренные: *Лапоток*, 1646 г., Казань, *Лапти* Великие, 1495 г., Новгород (Веселовский, 1974).

ясного́рцы, ясного́рец

ясного́рский, -ая, -ое

Я́ХРОМА, город в Московской обл. Возник в 1841 г. как поселок при текстильной фабрике. Позже (1901 г.) получил название *Яхрома* по соседней ж/д станции, «взявшей» имя от ближайшей р. *Яхрома*. Этот факт опровергает легенду о том, что город получил название *Яхрома* потому, что на этом месте жена князя Юрия Долгорукова оступилась и сказала «Я хрома», что якобы и стало названием города.

я́хромцы, я́хромец и *яхроми́ч; яхромча́не, яхромча́нин*

я́хромский, -ая, -ое

Я́ХРОМА, река, приток р. Сестры в басс. Волги. Название легко членится на *яхр-* и *-ма*, где *яхр* — вариант прибалт.-фин. явр — «озеро». В гидронимии Подмосковья оно может выступать как *хра, гра, рха* и др. формах. Элемент *-ма* относят (наряду с *-га, -ша*) к древним словам со значением «река». Если это так, то *Яхрома* — «озерная река». В. А. Никонов не исключает в основе гидронима северновеликорусского апеллятива *ягра* — «низкая коса, заливаемая речным разливом или морским приливом» (Никонов, 1966). Более предпочтительно видеть в гидрониме значение «озерная река», т. к. ареалы элементов *-хра* и *-ма* поддерживаются ареалами археологических культур. Гидронимия на *-ома, -ема* в территориальном отношении соотносится с дьяковской культурой (сетчатой керамики) и городецкой культурой (рогожной керамики). Археологи датируют их 2-й пол. I тыс. до н. э. и 1-й пол. I тыс. н. э.

ЯЧЕ́ЙКА, село в Воронежской обл. Известно с 1740 г. Основано выходцами из с. Эртиля, переселившимися из-за недостатка пахотной земли поблизости от их села. В 1784 г. сюда переселяется еще одна большая группа крестьян из с. Эртиля. Возможно, что факт переселения крестьян, образовавших своеобразную ячейку-звено, клеточку по отношению к чему-л. общему, дал основу названию.

яче́йцы, яче́ец и *яче́енцы, яче́енец*

яче́йский, -ая, -ое и *яче́енский, -ая, -ое*

Ященко А. И. Топонимика Курской области. — Курск, 958.

Ященко А. И. К этимологии некоторых гидронимов Курской области с начальным О- (Об-) // Теория и методика реподавания русского языка. — Л., 1968.

Ященко А. И. Гидронимический словарь Посемья // Проблемы ономастики. — Вологда, 1994.

Eichler E., Walter H. Stadtnamenbuch der DDR. — Leipzig, 986.

Яшкір І. Я. Беларускія геаграфічныя назвы. Тапаграфія. ідралогія. — Мінск, 1971.

Hydronimia Wisły. Cz. I. — Warszawa — Kraków — Wrocław, 1965.

Jurkowski M. Ukraińska terminologia hydrograficzna. — Vrocław — Warszawa — Kraków — Gdańsk, 1971.

Lehr-Splawiński T. O pochodzeniu i praojczyznie slowian — oznań, 1946.

Luterer U., Propáček V. Původ zeměpisnych jmen. Etimologicky slovnik 1000 vlastnich jmen zemí, měst a přirodnich objektů z eleho světa — Praha, 1976.

Luterer U., Majtan M., Šramek R. Leměpisna jmena Cesko-o-venska. Slovnik vybranych zeměpisnych jmen s vykladem jejich ůvodu a hist vyvoje. — Praha, 1982.

Микратапанімія Беларуси. — Мінск, 1974.

Rospond S. Slownik etymologiczny miast i gmin PRL. — Wrocław, 1984.

Rymut K. Nazwy miast Polski. Wyd. 2-e. — Wrocław, 1987.

Словник гідронімів України. — Київ, 1979.

Vasmer M. Beitrage zur historischen Vökerkunde Osteuropas. . — Berlin, 1935.

Vanagas A. Lietuviu hidronimu etimologinis Žodynas. — Vilius, 1981.

К ЧИТАТЕЛЯМ!

Издательство просит отзывы об этой книге присылать по адресу:
127018, Москва, ул. Сущевский вал, д. 49
Издательство «Армада-пресс»
Телефон редакции: (095) 795-05-43

Оптово-розничную продажу книг производит Торговый дом «Школьник» по адресу:
Москва, ул. Малые Каменщики, д. 6, стр. 1А
(м. «Таганская», радиальная)
Тел.: (095) 912-15-16, 911-70-24, 912-45-76

Смолицкая Г. П.

С 51 Топонимический словарь Центральной России/Худож. А. Т. Кузнецов — М.: Армада-пресс, 2002. — 416 с.: ил. — (Что в имени?..).

ISBN 5-309-00257-X

В науке и практике не существует точного и обоснованного понятия «Центральная Россия». В связи с этим территория Центральной России, очерченная в предлагаемом новом Топонимическом словаре, несколько условна — в нее вошли двадцать две области и одна автономная республика.

Словарь рассказывает о значении и происхождении названий наиболее известных поселков и сел, а также наиболее крупных рек и больших озер.

Поскольку топоним не только факт языка, но и истории и культуры, в словаре приводятся сведения о достопримечательностях, известных лицах и, где это возможно, пословицы, поговорки, прозвища жителей, извлеченные из собрания В. И. Даля «Пословицы русского народа».

УДК 811.161.1-373.23
ББК 81.2-3

****
Внимание! Файл скачан с портала – http://natahaus.ru/
This file was downloaded from natahaus.ru portal
****

Файл взят с сайта http://www.natahaus.ru/

где есть ещё множество интересных и редких книг,
Данный файл представлен исключительно в
ознакомительных целях.

Уважаемый читатель!
Если вы скопируете данный файл,
Вы должны незамедлительно удалить его
сразу после ознакомления с содержанием.
Копируя и сохраняя его Вы принимаете на себя всю
ответственность, согласно действующему
международному законодательству .
Все авторские права на данный файл
сохраняются за правообладателем.
Любое коммерческое и иное использование
кроме предварительного ознакомления запрещено.

Публикация данного документа не преследует
никакой коммерческой выгоды. Но такие документы
способствуют быстрейшему профессиональному и
духовному росту читателей и являются рекламой
бумажных изданий таких документов.

Все авторские права сохраняются за правообладателем.
Если Вы являетесь автором данного документа и хотите
дополнить его или изменить, уточнить реквизиты автора
или опубликовать другие документы, пожалуйста,
свяжитесь с нами по e-mail - мы будем рады услышать ваши
пожелания.